



GAD PROVINCIAL DE NAPO
COMPROBANTE DE PAGO N° 104365

Asiento N° 6432

Compromiso N° 1540

FECHA: 17/12/2018

©

BANCO CENTRAL DEL ECUADOR Cta Cte No 01210010

Nota Débito N°0

A LA ORDEN DE: **SUCUZHAÑAY ZUQUISUPA SEGUNDO RAFAEL**

USD 102.50

LA SUMA DE: **CIENTO DOS Dolares 50/100 Cts**

TENA, 17 de Diciembre del 2018

DETALLE DEL COMPROBANTE:

SUCUZHAÑAY ZUQUISUPA SEGUNDO RAFAEL.- Liquidación de Comisión N. 373-DOP de fecha 24/10/2018, movilizandando al personal que trabaja en la limpieza y cuneteado de la Vía Bellavista Baja-Mango Playa-Parr. Chonta Punta-Cantón Tena por 14 días, Adjunto Inf. de comisión, Certificado legalizado, Facturas, Orden de movilización 4364, 4279, 4411, 4306, Certificado y reporte del rastreo satelital, se amortiza el anticipo entregado con Comp. Nro. 103930 por \$ 430.00 y Nro. 103446 por \$ 6.50.

				ILEDESMA
DOCUMENTOS BANCARIOS				
No	Beneficiario	Valor	Firma	Ruc/CI
CTA 06403	SUCUZHAÑAY ZUQUISUPA SEGUNDO R.	102.50		
	TOTAL DOCUMENTOS BANCARIOS USD	102.50		
APLICACION CONTABLE				
Código	Descripción	Parcial	Debe	Haber
1.5.1.33.03.011	VIATICOS Y SUBSISTENCIAS TALLERES Y MANTENIMIE		539.00	
2.1.3.73.01.001	CUENTAS POR PAGAR BIENES Y SERVICIOS DE INVERS		539.00	
6.3.1.53.01	INVERSIONES EN BIENES NACIONALES DE USO PUBLIC		539.00	
1.1.1.03.01.001	BCO CENTRAL DEL ECUADOR MONEDA NAC. CTA 01210010			102.50
1.1.2.15.01.001	ANTICIPOS DE VIATICOS, PASAJES Y OTROS DE VIAJE INSTITUCIONA			436.50
1.5.1.98.01.001	(-) APLICACION A GASTOS DE GESTION			539.00
2.1.3.73.01.001	CUENTAS POR PAGAR BIENES Y SERVICIOS DE INVERSION			539.00
	SUMAN o PASAN USD		1,617.00	1,617.00
APLICACION PRESUPUESTARIA				
Partida Presupuestaria	Compromiso	Devengado	Pago	
20.01.003.003.730303.000.15.01.000.99.99.99.99.001 VIATICOS Y SUBSISTENCIAS I		539.00	539.00	
TOTAL GASTOS USD	0.00	539.00	539.00	

CANCELADO 19 DIC 2018

ING. PABLO VILLAVICENCIO
Director Financiero

ING. ALBA MOLINA
Direct. Contabilidad

LCDA. NANCY RON
Direct. Tesorería (e)

13760938
BANCO CENTRAL EC
Referencia

19/12/2018
TRB-1407

DIRECCIÓN FINANCIERA
ORDEN DE PAGO

0104365

FECHA: Tena, 17 de Diciembre 2018..... VALOR USD:102.50..

PÁGUESE A LA ORDEN DEL SEÑOR (ES): ...SUCUZHAÑAY ZUQUISUPA SEGUNDO RAFAEL.....

.....
.....
.....

POR CONCEPTO DE:

Liquidación de Comisión N. 373-DOP de fecha 24/10/2018, movilizándolo al

.....
personal que trabaja en la limpieza y cuneteado de la Vía Bellavista Baja-Mango Playa-Parr. Chonta Punta-
Cantón Tena por 14 días; Adjunto Inf. de comisión; Certificado legalizado; Facturas; Orden de movilización

.....
4364, 4279, 4411, 4306, Certificado y reporte del rastreo satelital, se amortiza el anticipo entregado con Comp.

Nro. 103930 por \$ 430.00 y Nro. 103446 por \$ 6.50

AUTORIZADO



CANCELADO 18 DIC 2018

PREFECTO PROVINCIAL
O SU DELEGADO

2



GOBIERNO AUTÓNOMO DESCENTRALIZADO PROVINCIAL DE NAPO

DIRECCIÓN DE APOYO DE CONTABILIDAD



DOCUMENTOS NECESARIOS E INDISPENSABLES PARA EL PAGO DE VIÁTICOS

COMPROMISO Nro.: 1540

FECHA: 13/12/2018

BENEFICIARIO : SUCUZHAÑAY SUQUISUPA RAFAEL-CHOFER

CONCEPTO : Liquidación de 01 Comisión. Autorización para el Cumplimiento de Servicios Institucionales N.373-DOP de fecha 24/10/2018

LUGAR : Bella Vista Baja-Parroquia Chonta Punta-Cantón Tena

NO. DE DÍAS : 20 días laborales

MONTO: \$ 109.00

No.	TIPO DE REQUISITO	LISTA DE CHEQUEO			OBSERVACIONES
		CUMPLE	NO CUMPLE	NO APLICA	
1	Solicitud de autorización de comisión legalizada por el Jefe inmediato, el comisionado y la máxima autoridad o su delegado.	✓			Solicitud legalizada Nro. 373-DDP
2	Formulario de "Informe del cumplimiento de Servicios Institucionales", firmados por: el funcionario comisionado, Jefe inmediato superior y autorizado por la máxima autoridad o su delegado, detallando las actividades cumplidas.	✓			Informe de Servicios Institucionales legalizado Nro. 373-DOP
3	Facturas (s) de gastos por: alimentación y hospedaje emitidas a nombre y cédula del servidor (a).	✓			Factura N. 001-001-000000190 30/11/2018
4	Certificado del rastreo satelital del vehículo institucional	✓			Legalizado por Analista 3 de Mantenimiento de Vehículos
5	Orden de movilización (Salvoconducto) (cuando aplique uso de transporte institucional).	✓			Orden de movilización N. 4364, 4279, 4411 y 4306
6	Hoja de control de actividades diarias (Maquinaria y vehículos)			✓	
7	Reporte del registro de asistencia del reloj biométrico	✓			
8	Certificado de cumplimiento o asistencia a la Comisión del supervisor o Jefe inmediato.	✓			- Certificado de trabajo firmado por el Supervisor de obra y - Certificado firmado por el Supervisor por Administración Directa..
9	Certificado de cumplimiento o asistencia a la Comisión del lugar al cual asistieron.	✓			Certificado de trabajo firmado por el Presidente del GAD Parroquial de Chonta Punta
10	Certificado del Director de Gestión de Vialidad informando novedades en las fechas de la jornada	✓			Memorando N. 59-DGVID del Dir. De Gestión de Vialidad

NOTA: Toda la documentación adjunta al proceso y antecedentes debe venir con firmas originales, en el caso de Quipux las firmas serán electrónicas a manuales.

Nra. de días trabajados	14	Valor del viático:	\$ 38,50
TOTAL VIÁTICOS		\$ 539.00	

A justificar 70%	\$ 377.30
Asume la entidad 30%	\$ 161.70





Presentación de facturas (Alimentación y Hospedaje) por:	\$ 377.30
Sin presentación de facturación conforme normativa:	\$ 161.70
Suma total del viático:	\$ 539.00
Presentación de facturas (Combustible, peaje, pasajes) por:	\$ 0.00
Descuento del anticipo entregada:	\$ 430.00
VALOR A PAGAR:	\$ 109.00

Nro. Comprobante 103930

ELABORADO POR:

Paulina Páez A.
Paulina Páez A.

ASISTENTE DE APOYO ADMINISTRATIVO 3

 SOLICITUD DE AUTORIZACIÓN PARA CUMPLIMIENTO DE SERVICIOS INSTITUCIONALES	
SOLICITUD DE AUTORIZACIÓN N° 373-DOP.	
FECHA DE SOLICITUD (dd-mm-aa) 24/10/2018	
VIÁTICOS X	MOVILIZACIONES
SUBSISTENCIAS	ALIMENTACIÓN
DATOS GENERALES	
APELLIDOS - NOMBRES DE LA O EL SERVIDOR SUCUZHANAY SUQUISUPA SEGUNDO RAFAEL	PUESTO QUE OCUPA: CONDUCTOR ADMINISTRATIVO
CIUDAD - PROVINCIA DEL SERVICIO INSTITUCIONAL BELLAVISTA BAJA (PARROQUIA CHONTA PUNTA) PROV. NAPO	NOMBRE DE LA UNIDAD A LA QUE PERTENECE LA O EL SERVIDOR DIRECCION DE GESTION DE VIALIDAD E INFRAESTRUCTURA PARA EL DESARROLLO
FECHA SALIDA (dd-mm-aa) 29-10-2018	HORA SALIDA (hh:mm) 9H16
FECHA LLEGADA (dd-mm-aa) 30-11-2018	HORA LLEGADA (hh:mm) 16H04
DESCRIPCIÓN DE LAS ACTIVIDADES A EJECUTARSE: SUCUZHANAY SUQUISUPA SEGUNDO RAFAEL –CONDUCTOR ADMINISTRATIVO CAMIONETA CHEVROLET NEI-1066 Nro. 65 Se le dispone, se traslade a la parroquia Chonta Punta, cantón Tena , a órdenes del ingeniero Carlos Pesantez – Responsable del frente de trabajo que realizará limpieza y cuneteado de la vía Bellavista Baja – Mango Playa . Ing. Carlos Pesantez – Supervisor de Trabajos Inicio de trabajos: 29 de octubre de 2018, por una jornada de 20 días laborables. El Ingeniero José Lobato fiscaliza esta obra	
NOMBRE DE TRANSPORTE TERRESTRE	RUTA TENA – BELLAVISTA BAJA (PARROQUIA CHONTA PUNTA)
SALIDA FECHA dd-mm-aa 29-10-2018	HORA hh:mm 9H16
LLEGADA FECHA dd-mm-aa 30-11-2018	HORA hh:mm 16H04
DATOS PARA TRANSFERENCIA	
NOMBRE DEL BANCO:	TIPO DE CUENTA:
No. DE CUENTA:	
FIRMA DE LA O EL SERVIDOR SOLICITANTE  Segundo Sucuzhanay CONDUCTOR ADMINISTRATIVO	FIRMA DE LA O EL RESPONSABLE DE LA UNIDAD SOLICITANTE  Ing. Gabriel Tintin DIRECTOR DE GESTION DE VIALIDAD E INFRAESTRUCTURA PARA EL DESARROLLO
NOTA: Esta solicitud deberá ser presentada para su Autorización, con por lo menos 72 horas de anticipación al cumplimiento de los servicios institucionales; salvo el caso de que por necesidades institucionales la Autoridad Nominadora autorice. • De no existir disponibilidad presupuestaria, tanto la solicitud como la autorización quedarán insubsistentes • El informe de Servicios Institucionales deberá presentarse dentro del término de 4 días de cumplido el servicio institucional • Está prohibido conceder servicios institucionales durante los días de descanso obligatorio, con excepción de las Máximas Autoridades o de casos excepcionales debidamente justificados por la Máxima Autoridad o su Delegada.	
 Lcda. Katty Piguango DIRECTORA DE GESTION ADMINISTRATIVA DELEGADA DEL SEÑOR PREFECTO	

Aut cp H. 203330

29/10/2018


Danny

Compu H. 1540

9:30

GAD PROVINCIAL DE NAPO DIRECCION ADMINISTRATIVA Fecha: 2018-10-26 Hora: 16H30 Secretaria:

4

 <p>PREFECTURA NAPO</p> <p><i>Obras que cambian vidas</i></p>	<p align="center">GOBIERNO AUTONOMO DESCENTRALIZADO PROVINCIAL DE NAPO</p>
<p align="center">INFORME DE SERVICIOS INSTITUCIONALES</p>	
<p>Nro. SOLICITUD DE AUTORIZACIÓN PARA CUMPLIMIENTO DE SERVICIOS INSTITUCIONALES 373</p>	<p>FECHA DE INFORME (dd-mmm-aaaa) 10/12/2018</p>
<p align="center">DATOS GENERALES</p>	
<p>APELLIDOS - NOMBRES DE LA O EL SERVIDOR SUCUZHÑAY SUQUISUPA SEGUNDO RAFAEL</p>	<p>PUESTO QUE OCUPA: CONDUCTOR ADMINISTRATIVO</p>
<p>CIUDAD – PROVINCIA DEL SERVICIO INSTITUCIONAL: BELLAVISTA BAJA (PARROQUIA CHONTA PUNTA) PROVINCIA NAPO.</p>	<p>NOMBRE DE LA UNIDAD A LA QUE PERTENECE LA O EL SERVIDOR: DIRECCION DE GESTION DE VIALIDAD E INFRAESTRUCTURA PARA EL DESARROLLO</p>
<p>SERVIDORES QUE INTEGRAN EL SERVICIO INSTITUCIONAL SUCUZHÑAY SUQUISUPA SEGUNDO RAFAEL</p>	
<p align="center">INFORME DE ACTIVIDADES Y PRODUCTOS ALCANZADOS</p>	
<p>En cumplimiento a la solicitud de autorización N° 373, suscrita por el señor Prefecto, me trasladé en calidad de CONDUCTOR ADMINISTRATIVO a Bellavista Baja a la Parroquia Chonta Punta, Provincia de Napo</p> <p>LUNES 29 DE OCTUBRE DEL 2018</p> <ul style="list-style-type: none"> ➤ Movilizando al personal y combustible 60 g de Diesel desde los talleres del GAD NAPO hacia Chonta Punta, Sector Bellavista Baja para que realicen el lastrado de la vía Bellavista Baja – Mango Playa <p>MARTES 30 DE OCTUBRE DEL 2018</p> <ul style="list-style-type: none"> ➤ Movilizando al personal del campamento hacia los diferentes puntos de trabajo. ➤ Transportando combustible para la gallineta q opera el Sr. Francisco Quiñonez.. <p>MIÉRCOLES 31 DE OCTUBRE DEL 2018</p> <ul style="list-style-type: none"> ➤ Movilizando al personal del campamento hacia los diferentes puntos de trabajo. ➤ Transportando combustible para la gallineta que opera el Sr. Francisco Quiñonez..y para el tractor que opera el Sr. Ligin ➤ Retorno del personal del Chonta Punta hacia los talleres del GAD PROV. NAPO S/N <p>LUNES 05 DE NOVIEMBRE DEL 2018</p> <ul style="list-style-type: none"> ➤ Movilizando al personal y transporte de combustible del campamento hacia los diferentes puntos de trabajo. <p>MARTES 06 DE NOVIEMBRE DEL 2018</p> <ul style="list-style-type: none"> ➤ Movilizando al personal desde los talleres del GAD NAPO hacia Chonta Punta, Sector Bellavista Baja para que realicen el lastrado de la vía Bellavista Baja – Mango Playa 	

CAPITULO 10 - 100 2009

5

MIERCOLES 07 DE NOVIEMBRE DEL 2018

- Movilizando al personal del campamento hacia los diferentes puntos de trabajo.

JUEVES 08 DE NOVIEMBRE DEL 2018

- Movilizando al personal del campamento hacia los diferentes puntos de trabajo.

VIERNES 09 DE NOVIEMBRE DEL 2018

- Movilizando al personal del campamento hacia los diferentes puntos de trabajo.
- Transportando combustible para la gallineta que opera el Sr. Francisco Quiñonez..y para el tractor que opera el Sr. Ligin.
- Retorno del personal del Chonta Punta hacia los talleres del GAD PROV. NAPO S/N

LUNES 19 DE NOVIEMBRE DEL 2018

- Movilizando al personal y transporte de combustible 60 galones de Diesel del campamento hacia los diferentes puntos de trabajo.
- Movilizando al Sr. Francisco Quiñonez de Chonta Punta hacia y viceversa para retirar mangueras y aceite para la gallineta.

MARTES 20 DE NOVIEMBRE DEL 2018

- Movilizando al personal del campamento hacia los diferentes puntos de trabajo.

MIERCOLES 21 DE NOVIEMBRE DEL 2018

- Movilizando al personal del campamento hacia los diferentes puntos de trabajo.

JUEVES 22 DE NOVIEMBRE DEL 2018

- Movilizando al personal del campamento hacia los diferentes puntos de trabajo.

VIERNES 23 DE NOVIEMBRE DEL 2018

- Movilizando al personal del campamento hacia los diferentes puntos de trabajo.
- Transportando combustible para la gallineta que opera el Sr. Francisco Quiñonez..y para el tractor que opera el Sr. Ligin.
- Retorno del personal del Chonta Punta hacia los talleres del GAD PROV. NAPO S/N

LUNES 26 DE NOVIEMBRE DEL 2018

- Movilizando al personal y transporte de combustible 60 galones de Diesel del campamento hacia los diferentes puntos de trabajo.

➤

MARTES 27 DE NOVIEMBRE DEL 2018

- Movilizando al personal del campamento hacia los diferentes puntos de trabajo.

➤

MIERCOLES 28 DE NOVIEMBRE DEL 2018

- Movilizando al personal del campamento hacia los diferentes puntos de trabajo.

➤


JUEVES 29 DE NOVIEMBRE DEL 2018

- Movilizando al personal del campamento hacia los diferentes puntos de trabajo.
- Movilizando al Ing. Carlos Pesantez desde Chonta Punta hacia el Tena y viceversa con la finalidad de transportar 60 galones de Diesel para la maquinaria que está trabajando el sector de Chonta Punta.

VIERNES 30 DE NOVIEMBRE DEL 2018



- Movilizando al personal del campamento hacia los diferentes puntos de trabajo.
- Transporte de combustible para la gallineta que opera el Sr. Francisco Quiñonez. Y para el tractor que opera el Sr. Ligin.
- Retorno del personal del Chonta Punta hacia los talleres del GAD PROV. NAPO S/N

Es todo cuanto puedo informar en honor a la verdad.



Ing. : Carlos Pesantez
SUPERVISOR DE OBRAS CIVILES

RECIBIDO Y OBRAS 2018

ITINERARIO	SALIDA	LLEGADA	NOTA			
FECHA dd-mm-	29/10/2018	30/11/2018	Estos datos se refieren al tiempo efectivamente utilizado en el cumplimiento del servicio institucional, desde la salida del lugar de residencia o trabajo habituales o del cumplimiento del servicio institucional según sea el caso, hasta su llegada de estos sitios.			
HORA hh:mm	09:16	16:04				
TRANSPORTE						
TIPO DE TRANSPORTE E (Aéreo, terrestre, marítimo, otros)	NOMBRE DE TRANSPORTE	RUTA	SALIDA		LLEGADA	
			FECHA dd-mm- aaaa	HORA hh:mm	FECHA dd-mm- aaaa	HORA hh:mm
TERRESTRE	INSTITUCIONAL	TENA – CHONTA PUNTA	29/10/2018	09:16	30/11/2018	16:04
NOTA: En caso de haber utilizado transporte público, se deberá adjuntar obligatoriamente los pases a bordo o boletos.						
OBSERVACIONES						
FIRMA DE LA O EL SERVIDOR COMISIONADO			NOTA			
 NOMBRE: SUCUZHANAY SUQUISUPA SEGUNDO RAFAEL CONDUCTOR ADMINISTRATIVO			El presente informe deberá presentarse dentro del término de 4 días del cumplimiento de servicios institucionales, caso contrario la liquidación se demorará e incluso de no presentarlo tendría que restituir los valores percibidos. Cuando el cumplimiento de servicios institucionales sea superior al número de días autorizados, se deberá adjuntar la autorización por escrito de la Máxima			
FIRMAS DE APROBACIÓN						
 LCDA. KETTY SHIGUANGO DIRECTORA DE GESTION ADMINISTRATIVA DELEGADA DEL SEÑOR PREFECTO			 ING. GABRIEL TINTIN DIRECTOR DE GESTION DE VIALIDAD E INFRAESTRUCTURA PARA EL DESARROLLO			



GAD PROVINCIAL DE NAPO

Reporte - Timbres

CIUDAD	TIMBRE	RELOJ	ACCION
Tena			
EMPLEADO	SUCUZHAÑAY SUQUIZUPA SEGUNDO RAFAEL	1500611510	299
	29/10/18 7:33	9	Entrada
	29/10/18 16:59	15	Salida
	30/10/18 6:49	15	Entrada
	30/10/18 16:35	15	Salida
	30/10/18 16:36	15	Salida
	31/10/18 6:51	15	Entrada
	31/10/18 15:49	9	Salida
	05/11/18 6:25	9	Entrada
	05/11/18 18:38	15	Salida
	06/11/18 6:46	15	Entrada
	06/11/18 18:42	15	Salida
	07/11/18 7:05	15	Entrada
	07/11/18 18:46	15	Salida
	08/11/18 7:12	15	Entrada
	08/11/18 19:09	15	Salida
	09/11/18 6:52	15	Entrada
	09/11/18 16:21	9	Salida
	12/11/18 6:15	9	Entrada
	12/11/18 16:48	9	Salida
	13/11/18 7:22	9	Entrada
	13/11/18 16:30	9	Salida
	14/11/18 7:29	9	Entrada
	14/11/18 16:30	9	Salida
	19/11/18 6:15	9	Entrada
	19/11/18 16:55	15	Salida
	20/11/18 5:48	9	Entrada
	20/11/18 19:09	15	Salida
	21/11/18 19:27	15	Salida
	21/11/18 19:27	15	Salida
	22/11/18 6:53	15	Salida
	22/11/18 6:53	15	Entrada

IMPRESO POR: zbosquez

9

TIMBRE	RELOJ	ACCION
22/11/18 18:53	15	Salida
23/11/18 6:50	15	Entrada
23/11/18 18:21	9	Salida
26/11/18 6:21	9	Entrada
26/11/18 18:38	15	Salida
27/11/18 7:11	15	Entrada
27/11/18 7:20	15	Entrada
27/11/18 20:18	15	Salida
28/11/18 6:59	15	Entrada
28/11/18 18:55	15	Salida
29/11/18 6:51	15	Entrada
29/11/18 19:43	15	Salida
30/11/18 6:18	15	Entrada
30/11/18 6:25	15	Entrada
30/11/18 17:04	9	Salida

No. Registros: 46



ORDEN DE MOVILIZACIÓN
(Fuera de la jornada ordinaria de trabajo, en días feriados
y/o fines de semana o que implique el pago de viáticos)

No. 4364

1. IDENTIFICACIÓN DE LA ENTIDAD

Institución GAD PROVINCIAL DE NAPO

RUC 1560000190001

2. DATOS DE EMISIÓN DE LA ORDEN

Ciudad TENA

Fecha de Vigencia Desde 2018-11-19 Hora 07:30 Hasta 2018-11-23 Hora 18:00

Motivo CON EL FIN DE MOVILIZAR AL PERSONAL TECNICO, OPERADORES, AYUDANTES DE MAQUINARIA PESADA Y COMBUSTIBLE A CONTINUAR CON LOS TRABAJOS DE MANTENIMIENTO DE LA VIA BELLAVISTA BAJA - MANGO PLAYA, PARROQUIA CHONTA PUNTA, CANTON TENA.

No. Ocupantes 5

AUTORIZACIÓN

Fecha 2018-11-14

No. Comunicación MEMORANDO No. 052-DT

Lugar Origen NAPO - TENA

Lugar Destino TENA - AGUA SANTA - BELLAVISTA BAJA - CHONTA PUNTA

Kilometraje Inicio 333806

Kilometraje Fin

3. DATOS DEL CONDUCTOR / A

Nombres SUCUSHAÑAY SUQUISUPA RAFAEL
SEGUNDO

Cargo CHOFER-DISENADOR

Número de Cédula / Pasaporte 1500611510

Tipo de Licencia E

4. CARACTERÍSTICAS DEL VEHICULO

Número de Placa NEI1066

Marca / Modelo CAMIONETA CHEVROLET LUV D-MAX

Color VERDE

Número Matricula A485992

5. DATOS DEL SOLICITANTE

Nombres MGTR. GABRIEL TINTIN

Cargo DIRECTOR DE GESTION DE VIALIDAD E
INFRAESTRUCTURA PARA EL
DESARROLLO

Realizado Por LICUY CALAPUCHA GEOVANY PEDRO

Fecha de Emisión 2018-11-14 14:03



**ORDEN DE MOVILIZACIÓN**

(Fuera de la jornada ordinaria de trabajo, en días feriados
y/o fines de semana o que implique el pago de viáticos)

No. 4279**1. IDENTIFICACIÓN DE LA ENTIDAD****Institución** GAD PROVINCIAL DE NAPO**RUC** 1560000190001**2. DATOS DE EMISIÓN DE LA ORDEN****Ciudad** TENA**Fecha de Vigencia** Desde 2018-10-29 Hora 07:30 Hasta 2018-10-31 Hora 18:00**Motivo** CON LA FINALIDAD DE QUE SE TRASLADÉ A LA PARROQUIA CHONTA PUNTA, CANTON TENA, MOVILIZANDO AL PERSONAL, OPERADORES Y AL ING. CARLOS PESANTEZ - SUPERVISOR DE OBRAS CIVILES, A REALIZAR LIMPIEZA Y CUNETEO DE LA VIA BELLAVISTA BAJA - MANGO PLAYA.**No. Ocupantes** 5**AUTORIZACIÓN****Fecha** 2018-10-26**No. Comunicación** MEMORANDO No 052-DGVID**Lugar Origen** NAPO - TENA**Lugar Destino** TENA - CHONTA PUNTA - BELLAVISTA BAJA - MANGO PLAYA**Kilometraje Inicio** 332732**Kilometraje Fin****3. DATOS DEL CONDUCTOR / A****Nombres** SUCUSHAÑAY SUQUISUPA RAFAEL SEGUNDO**Cargo** CHOFER-DISENADOR**Número de Cédula / Pasaporte** 1500611510**Tipo de Licencia** E**4. CARACTERÍSTICAS DEL VEHÍCULO****Número de Placa** NEI1066**Marca / Modelo** CAMIONETA CHEVROLET LUV D-MAX**Color** VERDE**Número Matrícula** A485992**5. DATOS DEL SOLICITANTE****Nombres** ING. GABRIEL TINTIN**Cargo** DIRECTOR DE GESTION DE VIALIDAD E INFRAESTRUCTURA PARA EL DESARROLLO**Realizado Por** TAPUY MAMALLACTA SENEYDA SUSY**Fecha de Emisión** 2018-10-26 15:41

12



ORDEN DE MOVILIZACIÓN
(Fuera de la jornada ordinaria de trabajo, en días feriados
y/o fines de semana o que implique el pago de viáticos)

No. 4411

1. IDENTIFICACIÓN DE LA ENTIDAD

Institución GAD PROVINCIAL DE NAPO

RUC 1560000190001

2. DATOS DE EMISIÓN DE LA ORDEN

Ciudad TENA

Fecha de Vigencia Desde 2018-11-26 Hora 07:30 Hasta 2018-11-30 Hora 17:30

Motivo CON LA FINALIDAD DE QUE SE TRASLADE A LA PARROQUIA CHONTA PUNTA, CANTON TENA, MOVILIZANDO AL PERSONAL, OPERADORES Y AL ING. CARLOS PESANTEZ - SUPERVISOR OBRAS CIVILES, A REALIZAR LIMPIEZA Y CUNETEADO DE LA VIA BELLAVISTA BAJA - MANGO PLAYA, POR UNA JORNADA DE 20 DIAS LABORABLES.

No. Ocupantes 5

AUTORIZACIÓN

Fecha 2018-11-26

No. Comunicación MEMORANDO No 052-DGVID

Lugar Origen NAPO - TENA

Lugar Destino TENA - CHONTA PUNTA - BELLAVISTA BAJA - MANGO PLAYA

Kilometraje Inicio 334683

Kilometraje Fin

3. DATOS DEL CONDUCTOR / A

Nombres SUCUSHAÑAY SUQUISUPA RAFAEL
SEGUNDO

Cargo CHOFER-DISENADOR

Número de Cédula / Pasaporte 1500611510

Tipo de Licencia E

4. CARACTERÍSTICAS DEL VEHÍCULO

Número de Placa NE1066

Marca / Modelo CAMIONETA CHEVROLET LUV D-MAX

Color VERDE

Número Matrícula A485992

5. DATOS DEL SOLICITANTE

Nombres ING. GABRIEL TINTIN

Cargo DIRECTOR DE GESTION DE VIALIDAD E
INFRAESTRUCTURA PARA EL
DESARROLLO

Realizado Por TAPUY MAMALLACTA SENEYDA SUSY

Fecha de Emisión 2018-11-26 07:49



ORDEN DE MOVILIZACIÓN
(Fuera de la jornada ordinaria de trabajo, en días feriados
y/o fines de semana o que implique el pago de viáticos)

No. 4306

1. IDENTIFICACIÓN DE LA ENTIDAD

Institución GAD PROVINCIAL DE NAPO

RUC 1560000190001

2. DATOS DE EMISIÓN DE LA ORDEN

Ciudad TENA

Fecha de Vigencia Desde 2018-11-05 Hora 07:30 Hasta 2018-11-09 Hora 17:00

Motivo CON EL FIN DE MOVILIZAR AL PERSONAL TECNICO, OPERADORES Y AYUDANTES DE MAQUINARIA PESADA A REALIZAR LA LIMPIEZA Y CUNETEADO DE LA VIA BELLAVISTA BAJA - MANGO PLAYA, PARROQUIA CHONTA PUNTA, CANTON TENA.

No. Ocupantes 5

AUTORIZACIÓN

Fecha 2018-10-31

No. Comunicación MEMORANDO No. 052-DT

Lugar Origen NAPO - TENA

Lugar Destino TENA - LORETO - BELLAVISTA BAJA - CHONTA PUNTA

Kilometraje Inicio 333154

Kilometraje Fin

3. DATOS DEL CONDUCTOR / A

Nombres SUCUSHAÑAY SUQUISUPA RAFAEL
SEGUNDO

Cargo CHOFER-DISENADOR

Número de Cédula / Pasaporte 1500611510

Tipo de Licencia E

4. CARACTERÍSTICAS DEL VEHÍCULO

Número de Placa NEI1066

Marca / Modelo CAMIONETA CHEVROLET LUV D-MAX

Color VERDE

Número Matrícula A485992

5. DATOS DEL SOLICITANTE

Nombres MGTR. GABRIEL TINTIN

Cargo DIRECTOR DE GESTION DE VIALIDAD E
INFRAESTRUCTURA PARA EL
DESARROLLO

Realizado Por LICUY CALAPUCHA GEOVANY PEDRO

Fecha de Emisión 2018-10-31 14:33

14

**Gobierno Autónomo Descentralizado
Provincial de Napo**

CERTIFICACIÓN

El Ingeniero Cristian Pico Leguizamo .- ANALISTA 3 DE MANTENIMIENTO DE VEHÍCULOS Y EQUIPO PESADO del Gobierno Autónomo Provincial de Napo, CERTIFICA QUE:

Una vez revisada la Plataforma del Rastreo Satelital del dispositivo GPS, correspondiente a la camioneta Chevrolet placa NEI-1066, N.º 65 conducida por el señor SEGUNDO RAFAEL SUCUSHANAY SUQUISUPA durante los días: 29, 30 y 31 de octubre; 05, 06, 07, 08 09, 12, 13, 14, 19, 20, 21, 22, 23, 26, 27, 28, 29, 30 de noviembre del 2018; mismo que realizó los trabajos de movilización de personal y del Ing. Carlos Pesantez – Supervisor de l Frente de trabajo; grupo que viene realizando la limpieza y cuneteado, lastrado de la Vía Bellavista Baja – Mango Playa perteneciente a la Parroquia Chonta Punta, Cantón Tena; una vez revisados los Reportes durante los días: 29, 30 y 31 de octubre; 05, 06, 07, 08 09, 12, 13, 14, 19, 20, 21, 22, 23, 26, 27, 28, 29, 30 de noviembre; en tal virtud, el Sistema de Rastreo registra los días antes citados respecto a la camioneta Chevrolet placa NEI-1066, N.º 65 conducida por el señor SEGUNDO RAFAEL SUCUSHANAY SUQUISUPA.

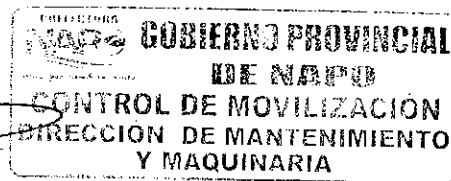
Adjunto al presente el reporte del Rastreo de los días que se detallan anteriormente, que marcan en la plataforma de Omnilogik – Kunansoft S.A.

Es todo cuanto puedo certificar en honor a la verdad.

Tena, 07 de diciembre del 2018.


Ing. Cristian Pico Leguizamo

ANALISTA 3 DE MANTENIMIENTO
DE VEHÍCULOS Y EQUIPO PESADO



REPORTE DE ACTIVIDADES DE MONITORIA Y EVALUACION DEL PROYECTO

FECHA	INICIA EN:	TERMINA EN:	DURACION	KMS	CONSUMO	REFERENCIA
07/12/2018 10:41:04	RUTA DE DISPOSITIVO: CHEVROLET D-MAX - NEI-1066					
29/10/2018 8:17:38		30m de Av. Pano Y Serafín Gutierrez	38 minuto(s)	3.28		0 Termina a 860 mts de EDIFICIO CENTRAL GADPN
29/10/2018 8:55:38	ESTACIONADO	30m de Av. Pano Y Serafín Gutierrez	20 minuto(s)	0		0 Estacionado a 860 mts de EDIFICIO CENTRAL GADPN
29/10/2018 9:16:27	30m de Av. Pano Y Serafín Gutierrez	0m de E20	3 Hora(s) 44 minuto(s)	131.8		0 Termina a 1 mts de YANACocha XX CHONTAPUNTA
29/10/2018 13:53:30	ESTACIONADO	Chonta Punta, Tena, Napo, Ecuador	15 minuto(s)	0		0 Estacionado a 1 mts de YANACocha XX CHONTAPUNTA
29/10/2018 14:09:27	Chonta Punta, Tena, Napo, Ecuador	Chonta Punta, Tena, Napo, Ecuador	8 minuto(s)	1.99		0 Termina a 718 mts de YANACocha XX CHONTAPUNTA
29/10/2018 14:59:26	Chonta Punta, Tena, Napo, Ecuador	San José de Dahuano, Loreto, Orellana, Ecuador	12 minuto(s)	0.67		0 Termina a 652 mts de YANACocha XX CHONTAPUNTA
29/10/2018 17:00:24	San José de Dahuano, Loreto, Orellana, Ecuador	Chonta Punta, Tena, Napo, Ecuador	14 minuto(s)	1.4		0 Termina a 3 mts de YANACocha XX CHONTAPUNTA
29/10/2018 18:34:15	Chonta Punta, Tena, Napo, Ecuador	Chonta Punta, Tena, Napo, Ecuador	1 minuto(s)	0.72		0 Termina a 728 mts de YANACocha XX CHONTAPUNTA
29/10/2018 19:19:45	Chonta Punta, Tena, Napo, Ecuador	Chonta Punta, Loreto, Napo, Ecuador	1 Hora(s) 3 minuto(s)	28.65		0 Termina 190 mts DE: village Cruz Chicta
29/10/2018 21:43:24	Chonta Punta, Loreto, Napo, Ecuador	Chonta Punta, Tena, Napo, Ecuador	1 Hora(s) 1 minuto(s)	27.75		0 Termina a 109 mts de YANACocha XX CHONTAPUNTA
30/10/2018 6:45:37	Chonta Punta, Tena, Napo, Ecuador	Chonta Punta, Tena, Napo, Ecuador	1 minuto(s)	0.8		0 Termina a 820 mts de YANACocha XX CHONTAPUNTA
30/10/2018 7:02:43	Chonta Punta, Tena, Napo, Ecuador	San José de Dahuano, Loreto, Orellana, Ecuador	13 minuto(s)	0.76		0 Termina a 653 mts de YANACocha XX CHONTAPUNTA
30/10/2018 12:11:20	San José de Dahuano, Loreto, Orellana, Ecuador	Chonta Punta, Tena, Napo, Ecuador	5 minuto(s)	0.88		0 Termina a 821 mts de YANACocha XX CHONTAPUNTA
30/10/2018 13:07:45	Chonta Punta, Tena, Napo, Ecuador	San José de Dahuano, Loreto, Orellana, Ecuador	35 minuto(s)	4.4		0 Termina a 647 mts de YANACocha XX CHONTAPUNTA
30/10/2018 16:31:23	San José de Dahuano, Loreto, Orellana, Ecuador	Chonta Punta, Tena, Napo, Ecuador	4 minuto(s)	0.74		0 Termina a 744 mts de YANACocha XX CHONTAPUNTA
30/10/2018 17:24:12	Chonta Punta, Tena, Napo, Ecuador	Chonta Punta, Tena, Napo, Ecuador	2 minuto(s)	0.7		0 Termina a 2 mts de YANACocha XX CHONTAPUNTA
30/10/2018 18:47:57	Chonta Punta, Tena, Napo, Ecuador	Chonta Punta, Tena, Napo, Ecuador	2 minuto(s)	0.66		0 Termina a 700 mts de YANACocha XX CHONTAPUNTA
30/10/2018 19:30:58	Chonta Punta, Tena, Napo, Ecuador	Chonta Punta, Tena, Napo, Ecuador	2 minuto(s)	0.63		0 Termina a 32 mts de YANACocha XX CHONTAPUNTA
31/10/2018 6:49:28	Chonta Punta, Tena, Napo, Ecuador	Chonta Punta, Tena, Napo, Ecuador	2 minuto(s)	0.81		0 Termina a 829 mts de YANACocha XX CHONTAPUNTA
31/10/2018 7:11:39	Chonta Punta, Tena, Napo, Ecuador	San José de Dahuano, Loreto, Orellana, Ecuador	4 minuto(s)	0.73		0 Termina a 623 mts de YANACocha XX CHONTAPUNTA
31/10/2018 8:35:35	San José de Dahuano, Loreto, Orellana, Ecuador	Chonta Punta, Tena, Napo, Ecuador	4 minuto(s)	1.48		0 Termina a 48 mts de YANACocha XX CHONTAPUNTA
31/10/2018 8:57:29	Chonta Punta, Tena, Napo, Ecuador	30m de García Moreno Y Rocafuerte	3 Hora(s) 52 minuto(s)	140.4 9		0 Termina a 100 mts de EDIFICIO CENTRAL GADPN
31/10/2018 13:27:53	30m de García Moreno Y Rocafuerte	100m de Zamora Y Av. 15 de Noviembre	16 minuto(s)	2.54		0 Termina a 29 mts de TALLERES GADPN
05/11/2018 8:25:05	100m de Zamora Y Av. 15 de Noviembre	40m de Av. Pano Y Serafín Gutierrez	4 minuto(s)	0.97		0 Termina a 868 mts de EDIFICIO CENTRAL GADPN
05/11/2018 8:44:15	40m de Av. Pano Y Serafín Gutierrez	20m de RAMON AJON Y CALLE E	2 Hora(s) 25 minuto(s)	104.3 7		0 Termina a 459 mts de CANTON LORETO

05/11/2018 11:43:09	20m de RAMON AJON Y CALLE E	San José de Dahuano, Loreto, Orellana, Ecuador	1 Hora(s) 56 minuto(s)	48.15	0 Termina a 700 mts de YANACOCOA XX CHONTAPUNTA
05/11/2018 15:39:26	San José de Dahuano, Loreto, Orellana, Ecuador	Chonta Punta, Tena, Napo, Ecuador	38 minuto(s)	3.52	0 Termina a 812 mts de YANACOCOA XX CHONTAPUNTA
05/11/2018 16:35:34	Chonta Punta, Tena, Napo, Ecuador	Chonta Punta, Tena, Napo, Ecuador	3 minuto(s)	0.72	0 Termina a 2 mts de YANACOCOA XX CHONTAPUNTA
05/11/2018 18:34:39	Chonta Punta, Tena, Napo, Ecuador	Chonta Punta, Tena, Napo, Ecuador	2 minuto(s)	0.82	0 Termina a 828 mts de YANACOCOA XX CHONTAPUNTA
05/11/2018 19:27:09	Chonta Punta, Tena, Napo, Ecuador	Chonta Punta, Tena, Napo, Ecuador	3 minuto(s)	0.65	0 Termina a 64 mts de YANACOCOA XX CHONTAPUNTA
06/11/2018 6:19:20	Chonta Punta, Tena, Napo, Ecuador	Chonta Punta, Tena, Napo, Ecuador	23 minuto(s)	3.32	0 Termina a 755 mts de YANACOCOA XX CHONTAPUNTA
06/11/2018 7:22:44	Chonta Punta, Tena, Napo, Ecuador	San José de Dahuano, Loreto, Orellana, Ecuador	7 minuto(s)	0.69	0 Termina a 642 mts de YANACOCOA XX CHONTAPUNTA
06/11/2018 9:53:58	San José de Dahuano, Loreto, Orellana, Ecuador	San José de Dahuano, Loreto, Orellana, Ecuador	17 minuto(s)	1.44	0 Termina a 643 mts de YANACOCOA XX CHONTAPUNTA
06/11/2018 11:16:58	San José de Dahuano, Loreto, Orellana, Ecuador	San José de Dahuano, Loreto, Orellana, Ecuador	17 minuto(s)	1.18	0 Termina a 698 mts de YANACOCOA XX CHONTAPUNTA
06/11/2018 11:56:25	San José de Dahuano, Loreto, Orellana, Ecuador	Chonta Punta, Tena, Napo, Ecuador	5 minuto(s)	0.85	0 Termina a 807 mts de YANACOCOA XX CHONTAPUNTA
06/11/2018 12:53:17	Chonta Punta, Tena, Napo, Ecuador	San José de Dahuano, Loreto, Orellana, Ecuador	6 minuto(s)	0.81	0 Termina a 650 mts de YANACOCOA XX CHONTAPUNTA
06/11/2018 15:57:18	San José de Dahuano, Loreto, Orellana, Ecuador	Chonta Punta, Tena, Napo, Ecuador	14 minuto(s)	1.5	0 Termina a 2 mts de YANACOCOA XX CHONTAPUNTA
06/11/2018 18:39:19	Chonta Punta, Tena, Napo, Ecuador	Chonta Punta, Tena, Napo, Ecuador	2 minuto(s)	0.74	0 Termina a 775 mts de YANACOCOA XX CHONTAPUNTA
06/11/2018 19:16:03	Chonta Punta, Tena, Napo, Ecuador	Chonta Punta, Tena, Napo, Ecuador	3 minuto(s)	0.81	0 Termina a 6 mts de YANACOCOA XX CHONTAPUNTA
07/11/2018 7:04:13	Chonta Punta, Tena, Napo, Ecuador	Chonta Punta, Tena, Napo, Ecuador	1 minuto(s)	0.81	0 Termina a 830 mts de YANACOCOA XX CHONTAPUNTA
07/11/2018 8:03:23	Chonta Punta, Tena, Napo, Ecuador	San José de Dahuano, Loreto, Orellana, Ecuador	27 minuto(s)	2.41	0 Termina a 698 mts de YANACOCOA XX CHONTAPUNTA
07/11/2018 9:12:06	San José de Dahuano, Loreto, Orellana, Ecuador	San José de Dahuano, Loreto, Orellana, Ecuador	60 minuto(s)	1.63	0 Termina a 609 mts de YANACOCOA XX CHONTAPUNTA
07/11/2018 10:33:03	San José de Dahuano, Loreto, Orellana, Ecuador	San José de Dahuano, Loreto, Orellana, Ecuador	26 minuto(s)	2.71	0 Termina a 617 mts de YANACOCOA XX CHONTAPUNTA
07/11/2018 11:42:25	San José de Dahuano, Loreto, Orellana, Ecuador	Chonta Punta, Tena, Napo, Ecuador	5 minuto(s)	0.83	0 Termina a 822 mts de YANACOCOA XX CHONTAPUNTA
07/11/2018 12:40:14	Chonta Punta, Tena, Napo, Ecuador	San José de Dahuano, Loreto, Orellana, Ecuador	16 minuto(s)	0.77	0 Termina a 685 mts de YANACOCOA XX CHONTAPUNTA
07/11/2018 13:22:03	San José de Dahuano, Loreto, Orellana, Ecuador	Chonta Punta, Tena, Napo, Ecuador	6 minuto(s)	0.92	0 Termina a 944 mts de YANACOCOA XX CHONTAPUNTA
07/11/2018 13:44:00	Chonta Punta, Tena, Napo, Ecuador	San José de Dahuano, Loreto, Orellana, Ecuador	7 minuto(s)	1.06	0 Termina a 685 mts de YANACOCOA XX CHONTAPUNTA
07/11/2018 16:17:25	San José de Dahuano, Loreto, Orellana, Ecuador	Chonta Punta, Tena, Napo, Ecuador	26 minuto(s)	3.13	0 Termina a 68 mts de YANACOCOA XX CHONTAPUNTA
07/11/2018 18:43:19	Chonta Punta, Tena, Napo, Ecuador	Chonta Punta, Tena, Napo, Ecuador	2 minuto(s)	0.7	0 Termina a 819 mts de YANACOCOA XX CHONTAPUNTA
07/11/2018 19:30:44	Chonta Punta, Tena, Napo, Ecuador	Chonta Punta, Tena, Napo, Ecuador	2 minuto(s)	0.8	0 Termina a 34 mts de YANACOCOA XX CHONTAPUNTA
08/11/2018 7:11:34	Chonta Punta, Tena, Napo, Ecuador	Chonta Punta, Tena, Napo, Ecuador	1 minuto(s)	0.65	0 Termina a 815 mts de YANACOCOA XX CHONTAPUNTA
08/11/2018 8:34:34	Chonta Punta, Tena, Napo, Ecuador	San José de Dahuano, Loreto, Orellana, Ecuador	7 minuto(s)	0.76	0 Termina a 699 mts de YANACOCOA XX CHONTAPUNTA
08/11/2018 9:55:10	San José de Dahuano, Loreto, Orellana, Ecuador	Chonta Punta, Tena, Napo, Ecuador	12 minuto(s)	1.5	0 Termina a 39 mts de YANACOCOA XX CHONTAPUNTA
08/11/2018 11:57:44	Chonta Punta, Tena, Napo, Ecuador	Chonta Punta, Tena, Napo, Ecuador	2 minuto(s)	0.71	0 Termina a 728 mts de YANACOCOA XX CHONTAPUNTA
08/11/2018 12:48:58	Chonta Punta, Tena, Napo, Ecuador	Chonta Punta, Tena, Napo, Ecuador	10 minuto(s)	1.29	0 Termina a 720 mts de YANACOCOA XX CHONTAPUNTA

08/11/2018 14:36:48	Chonta Punta, Tena, Napo, Ecuador	Chonta Punta, Tena, Napo, Ecuador	50 minuto(s)	16.86	0
08/11/2018 16:09:31	Chonta Punta, Tena, Napo, Ecuador	Chonta Punta, Tena, Napo, Ecuador	31 minuto(s)	6.06	0
08/11/2018 17:11:39	Chonta Punta, Tena, Napo, Ecuador	Chonta Punta, Tena, Napo, Ecuador	29 minuto(s)	11.87	0 Termina a 37 mts de YANACocha XX CHONTAPUNTA
08/11/2018 18:28:31	Chonta Punta, Tena, Napo, Ecuador	Chonta Punta, Tena, Napo, Ecuador	7 minuto(s)	4.03	0
08/11/2018 18:52:07	Chonta Punta, Tena, Napo, Ecuador	Chonta Punta, Tena, Napo, Ecuador	16 minuto(s)	4.68	0 Termina a 757 mts de YANACocha XX CHONTAPUNTA
08/11/2018 22:00:48	Chonta Punta, Tena, Napo, Ecuador	Chonta Punta, Tena, Napo, Ecuador	2 minuto(s)	0.72	0 Termina a 2 mts de YANACocha XX CHONTAPUNTA
09/11/2018 7:01:26	Chonta Punta, Tena, Napo, Ecuador	Chonta Punta, Tena, Napo, Ecuador	11 minuto(s)	5.02	0
09/11/2018 8:11:52	Chonta Punta, Tena, Napo, Ecuador	Chonta Punta, Tena, Napo, Ecuador	37 minuto(s)	13.4	0
09/11/2018 11:48:25	Chonta Punta, Tena, Napo, Ecuador	0m de E20	1 Hora(s) 15 minuto(s)	49.54	0
09/11/2018 13:24:44	0m de E20	20m de Huachiyacu Y Fausto Castello	1 Hora(s) 48 minuto(s)	73.12	0 Termina a 619 mts de TALLERES GADPN
09/11/2018 16:19:36	20m de Huachiyacu Y Fausto Castello	100m de Zamora Y Av. 15 de Noviembre	2 minuto(s)	0.55	0 Termina a 33 mts de TALLERES GADPN
12/11/2018 9:36:15	100m de Zamora Y Av. 15 de Noviembre	0m de E45	1 Hora(s) 12 minuto(s)	43.54	0
12/11/2018 12:56:14	0m de E45	20m de Olmedo Y Garcia Moreno	55 minuto(s)	45.28	0 Termina a 120 mts de EDIFICIO CENTRAL GADPN
12/11/2018 14:28:47	20m de Olmedo Y Garcia Moreno	0m de E45	4 minuto(s)	2.07	0
12/11/2018 15:02:17	0m de E45	70m de Rubén Cevallos Y Bromelia	4 minuto(s)	2.2	0 Termina a 668 mts de EDIFICIO CENTRAL GADPN
12/11/2018 15:37:36	70m de Rubén Cevallos Y Bromelia	0m de E45	4 minuto(s)	2.11	0
12/11/2018 16:35:38	0m de E45	30m de Av. 15 de Noviembre Y Umbini	13 minuto(s)	4.12	0 Termina a 52 mts de TALLERES GADPN
13/11/2018 7:49:55	30m de Av. 15 de Noviembre Y Umbini	0m de E45	35 minuto(s)	7.7	0
13/11/2018 8:42:26	0m de E45	40m de Simon Bolivar Y García Moreno	41 minuto(s)	6.49	0 Termina a 181 mts de EDIFICIO CENTRAL GADPN
13/11/2018 9:40:11	40m de Simon Bolivar Y García Moreno	0m de E45	9 minuto(s)	7.46	0
13/11/2018 11:57:22	0m de E45	0m de E45	5 minuto(s)	5.41	0
13/11/2018 13:11:50	0m de E45	20m de Av. 15 de Noviembre Y Galo Plaza Lazo	38 minuto(s)	6.32	0 Termina a 26 mts de TALLERES GADPN
14/11/2018 8:09:44	20m de Av. 15 de Noviembre Y Galo Plaza Lazo	0m de E45	31 minuto(s)	15.58	0
14/11/2018 10:17:00	0m de E45	0m de E45	13 minuto(s)	5.74	0
14/11/2018 10:49:19	0m de E45	10m de Juan Montalvo Y Rocafuerte	10 minuto(s)	2.38	0 Termina a 72 mts de EDIFICIO CENTRAL GADPN
14/11/2018 11:14:25	10m de Juan Montalvo Y Rocafuerte	0m de E45	27 minuto(s)	5.69	0
14/11/2018 13:43:09	0m de E45	70m de Zamora Y Av. 15 de Noviembre	7 minuto(s)	3.08	0 Termina a 41 mts de TALLERES GADPN
19/11/2018 9:01:38	70m de Zamora Y Av. 15 de Noviembre	50m de Av. 15 de Noviembre Y Av. Pano	6 minuto(s)	0.88	0 Termina a 864 mts de EDIFICIO CENTRAL GADPN
19/11/2018 9:46:05	50m de Av. 15 de Noviembre Y Av. Pano	20m de GUAMI Y Avenida Rafael Andrade Chacón	2 Hora(s) 45 minuto(s)	106	0 Termina a 57 mts de CANTON LORETO
19/11/2018 13:08:52	20m de GUAMI Y Avenida Rafael Andrade Chacón	Chonta Punta, Tena, Napo, Ecuador	58 minuto(s)	37.05	0

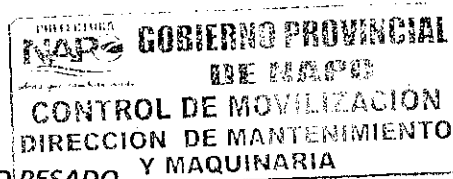
19/11/2018 14:28:35	Chonta Punta, Tena, Napo, Ecuador	Chonta Punta, Tena, Napo, Ecuador	20 minuto(s)	11.15	0
19/11/2018 17:05:44	Chonta Punta, Tena, Napo, Ecuador	0m de E45	3 Hora(s) 42 minuto(s)	130.65	0
20/11/2018 5:43:29	0m de E45	20m de Sucre Y Olmedo	11 minuto(s)	6.63	0 Termina a 75 mts de EDIFICIO CENTRAL GADPN
20/11/2018 7:13:46	20m de Sucre Y Olmedo	20m de Av. 15 de Noviembre Y Umbini	14 minuto(s)	3.22	0 Termina a 66 mts de TALLERES GADPN
20/11/2018 8:17:29	20m de Av. 15 de Noviembre Y Umbini	20m de Av. 15 de Noviembre Y Umbini	25 minuto(s)	2.09	0 Termina a 2 mts de TALLERES GADPN
20/11/2018 9:39:51	20m de Av. 15 de Noviembre Y Umbini	20m de GUAMI Y Avenida Rafael Andrade Chacón	2 Hora(s) 40 minuto(s)	107.1	0 Termina a 67 mts de CANTON LORETO
20/11/2018 12:48:43	20m de GUAMI Y Avenida Rafael Andrade Chacón	Chonta Punta, Tena, Napo, Ecuador	1 Hora(s) 6 minuto(s)	38.44	0
20/11/2018 14:17:44	Chonta Punta, Tena, Napo, Ecuador	Chonta Punta, Tena, Napo, Ecuador	14 minuto(s)	6.93	0
20/11/2018 16:53:35	Chonta Punta, Tena, Napo, Ecuador	Chonta Punta, Tena, Napo, Ecuador	19 minuto(s)	8.52	0 Termina a 39 mts de YANACOA XX CHONTAPUNTA
20/11/2018 19:05:40	Chonta Punta, Tena, Napo, Ecuador	Chonta Punta, Tena, Napo, Ecuador	2 minuto(s)	0.81	0 Termina a 824 mts de YANACOA XX CHONTAPUNTA
20/11/2018 21:02:02	Chonta Punta, Tena, Napo, Ecuador	Chonta Punta, Tena, Napo, Ecuador	6 minuto(s)	1.61	0 Termina a 829 mts de YANACOA XX CHONTAPUNTA
20/11/2018 21:59:32	Chonta Punta, Tena, Napo, Ecuador	Chonta Punta, Loreto, Napo, Ecuador	1 Hora(s) 8 minuto(s)	27.47	0
21/11/2018 1:51:03	Chonta Punta, Loreto, Napo, Ecuador	Chonta Punta, Loreto, Napo, Ecuador	5 minuto(s)	1.34	0
21/11/2018 6:15:32	Chonta Punta, Tena, Napo, Ecuador	Chonta Punta, Tena, Napo, Ecuador	1 Hora(s) 6 minuto(s)	14.09	0 Termina a 720 mts de YANACOA XX CHONTAPUNTA
21/11/2018 10:20:45	Chonta Punta, Tena, Napo, Ecuador	Chonta Punta, Tena, Napo, Ecuador	42 minuto(s)	11.76	0
21/11/2018 11:50:45	Chonta Punta, Tena, Napo, Ecuador	Chonta Punta, Tena, Napo, Ecuador	45 minuto(s)	9.75	0 Termina a 825 mts de YANACOA XX CHONTAPUNTA
21/11/2018 12:56:09	Chonta Punta, Tena, Napo, Ecuador	Chonta Punta, Tena, Napo, Ecuador	14 minuto(s)	3.41	0
21/11/2018 13:30:04	Chonta Punta, Tena, Napo, Ecuador	Chonta Punta, Tena, Napo, Ecuador	5 minuto(s)	1.67	0 Termina a 1 mts de YANACOA XX CHONTAPUNTA
21/11/2018 13:59:07	Chonta Punta, Tena, Napo, Ecuador	Chonta Punta, Tena, Napo, Ecuador	4 minuto(s)	1.67	0
21/11/2018 16:32:01	Chonta Punta, Tena, Napo, Ecuador	Chonta Punta, Tena, Napo, Ecuador	9 minuto(s)	0.61	0 Termina a 727 mts de YANACOA XX CHONTAPUNTA
21/11/2018 17:01:42	Chonta Punta, Tena, Napo, Ecuador	Chonta Punta, Tena, Napo, Ecuador	29 minuto(s)	11.01	0
21/11/2018 18:24:58	Chonta Punta, Tena, Napo, Ecuador	Chonta Punta, Tena, Napo, Ecuador	31 minuto(s)	11.12	0 Termina a 810 mts de YANACOA XX CHONTAPUNTA
21/11/2018 19:32:06	Chonta Punta, Tena, Napo, Ecuador	Chonta Punta, Tena, Napo, Ecuador	2 minuto(s)	0.79	0 Termina a 1 mts de YANACOA XX CHONTAPUNTA
22/11/2018 6:52:20	Chonta Punta, Tena, Napo, Ecuador	Chonta Punta, Tena, Napo, Ecuador	1 minuto(s)	0.78	0 Termina a 811 mts de YANACOA XX CHONTAPUNTA
22/11/2018 7:20:47	Chonta Punta, Tena, Napo, Ecuador	San José de Dahuano, Loreto, Orellana, Ecuador	56 minuto(s)	6.7	0 Termina a 696 mts de YANACOA XX CHONTAPUNTA
22/11/2018 10:38:33	San José de Dahuano, Loreto, Orellana, Ecuador	Chonta Punta, Tena, Napo, Ecuador	11 minuto(s)	2.08	0
22/11/2018 11:15:03	Chonta Punta, Tena, Napo, Ecuador	Chonta Punta, Tena, Napo, Ecuador	7 minuto(s)	1.99	0
22/11/2018 11:42:02	Chonta Punta, Tena, Napo, Ecuador	Chonta Punta, Tena, Napo, Ecuador	21 minuto(s)	1.59	0 Termina a 822 mts de YANACOA XX CHONTAPUNTA
22/11/2018 12:48:11	Chonta Punta, Tena, Napo, Ecuador	San José de Dahuano, Loreto, Orellana, Ecuador	4 minuto(s)	1	0 Termina a 711 mts de YANACOA XX CHONTAPUNTA
22/11/2018 16:58:51	San José de Dahuano, Loreto, Orellana, Ecuador	Chonta Punta, Tena, Napo, Ecuador	33 minuto(s)	8.58	0 Termina a 1 mts de YANACOA XX CHONTAPUNTA

22/11/2018 18:51:51	Chonta Punta, Tena, Napo, Ecuador	Chonta Punta, Tena, Napo, Ecuador	2 minuto(s)	0.81	0 Termina a 815 mts de YANACocha XX CHONTAPUNTA
22/11/2018 19:34:41	Chonta Punta, Tena, Napo, Ecuador	Chonta Punta, Tena, Napo, Ecuador	1 minuto(s)	0.67	0 Termina a 8 mts de YANACocha XX CHONTAPUNTA
23/11/2018 6:48:30	Chonta Punta, Tena, Napo, Ecuador	Chonta Punta, Tena, Napo, Ecuador	18 minuto(s)	1.6	0 Termina a 20 mts de YANACocha XX CHONTAPUNTA
23/11/2018 7:51:33	Chonta Punta, Tena, Napo, Ecuador	Chonta Punta, Tena, Napo, Ecuador	16 minuto(s)	2.57	0 Termina a 798 mts de YANACocha XX CHONTAPUNTA
23/11/2018 8:35:31	Chonta Punta, Tena, Napo, Ecuador	San José de Dahuano, Loreto, Orellana, Ecuador	48 minuto(s)	6.26	0 Termina a 629 mts de YANACocha XX CHONTAPUNTA
23/11/2018 10:00:22	San José de Dahuano, Loreto, Orellana, Ecuador	Chonta Punta, Tena, Napo, Ecuador	35 minuto(s)	5.16	0
23/11/2018 12:25:00	Chonta Punta, Tena, Napo, Ecuador	30m de Av. 15 de Noviembre Y Galo Plaza Lazo	3 Hora(s) 27 minuto(s)	131.6 3	0 Termina a 27 mts de TALLERES GADPN
26/11/2018 8:34:19	30m de Av. 15 de Noviembre Y Galo Plaza Lazo	90m de Av. 15 de Noviembre Y Umbini	45 minuto(s)	3.79	0 Termina a 32 mts de TALLERES GADPN
26/11/2018 10:19:59	90m de Av. 15 de Noviembre Y Umbini	30m de Avenida Rafael Andrade Chacón Y Avenida Gregorio	2 Hora(s) 22 minuto(s)	104.3 4	0 Termina a 91 mts de CANTON LORETO
26/11/2018 13:13:44	30m de Avenida Rafael Andrade Chacón Y Avenida Gregorio	San José de Dahuano, Loreto, Orellana, Ecuador	2 Hora(s) 13 minuto(s)	52.25	0 Termina a 645 mts de YANACocha XX CHONTAPUNTA
26/11/2018 16:43:16	San José de Dahuano, Loreto, Orellana, Ecuador	Chonta Punta, Tena, Napo, Ecuador	23 minuto(s)	1.71	0 Termina a 0 mts de YANACocha XX CHONTAPUNTA
26/11/2018 18:36:31	Chonta Punta, Tena, Napo, Ecuador	Chonta Punta, Tena, Napo, Ecuador	2 minuto(s)	0.79	0 Termina a 816 mts de YANACocha XX CHONTAPUNTA
26/11/2018 19:09:51	Chonta Punta, Tena, Napo, Ecuador	Chonta Punta, Tena, Napo, Ecuador	1 minuto(s)	0.79	0 Termina a 52 mts de YANACocha XX CHONTAPUNTA
27/11/2018 8:10:15	Chonta Punta, Tena, Napo, Ecuador	Chonta Punta, Tena, Napo, Ecuador	26 minuto(s)	3.63	0
27/11/2018 9:02:06	Chonta Punta, Tena, Napo, Ecuador	San José de Dahuano, Loreto, Orellana, Ecuador	22 minuto(s)	3.87	0 Termina a 660 mts de YANACocha XX CHONTAPUNTA
27/11/2018 12:16:56	San José de Dahuano, Loreto, Orellana, Ecuador	Chonta Punta, Tena, Napo, Ecuador	3 minuto(s)	0.95	0 Termina a 821 mts de YANACocha XX CHONTAPUNTA
27/11/2018 12:48:07	Chonta Punta, Tena, Napo, Ecuador	Chonta Punta, Tena, Napo, Ecuador	8 minuto(s)	1.57	0 Termina a 810 mts de YANACocha XX CHONTAPUNTA
27/11/2018 13:12:08	Chonta Punta, Tena, Napo, Ecuador	Chonta Punta, Tena, Napo, Ecuador	1 Hora(s) 18 minuto(s)	4.2	0
27/11/2018 14:55:49	Chonta Punta, Tena, Napo, Ecuador	0m de E20	2 Hora(s) 58 minuto(s)	53.22	0
27/11/2018 18:24:47	0m de E20	20m de Avenida Rafael Andrade Chacón Y DIEGO SIQUIGUA	4 minuto(s)	1.59	0 Termina a 208 mts de CANTON LORETO
27/11/2018 18:51:09	20m de Avenida Rafael Andrade Chacón Y DIEGO SIQUIGUA	Chonta Punta, Tena, Napo, Ecuador	1 Hora(s) 32 minuto(s)	47.48	0 Termina a 42 mts de YANACocha XX CHONTAPUNTA
28/11/2018 6:57:01	Chonta Punta, Tena, Napo, Ecuador	Chonta Punta, Tena, Napo, Ecuador	2 minuto(s)	0.73	0 Termina a 718 mts de YANACocha XX CHONTAPUNTA
28/11/2018 8:12:39	Chonta Punta, Tena, Napo, Ecuador	San José de Dahuano, Loreto, Orellana, Ecuador	5 minuto(s)	0.94	0 Termina a 737 mts de YANACocha XX CHONTAPUNTA
28/11/2018 10:12:33	San José de Dahuano, Loreto, Orellana, Ecuador	Chonta Punta, Tena, Napo, Ecuador	5 minuto(s)	0.86	0 Termina a 779 mts de YANACocha XX CHONTAPUNTA
28/11/2018 10:51:29	Chonta Punta, Tena, Napo, Ecuador	Chonta Punta, Tena, Napo, Ecuador	15 minuto(s)	2.06	0 Termina a 798 mts de YANACocha XX CHONTAPUNTA
28/11/2018 11:31:14	Chonta Punta, Tena, Napo, Ecuador	San José de Dahuano, Loreto, Orellana, Ecuador	5 minuto(s)	1.04	0 Termina a 744 mts de YANACocha XX CHONTAPUNTA
28/11/2018 12:17:36	San José de Dahuano, Loreto, Orellana, Ecuador	Chonta Punta, Tena, Napo, Ecuador	4 minuto(s)	1.04	0 Termina a 793 mts de YANACocha XX CHONTAPUNTA
28/11/2018 12:52:28	Chonta Punta, Tena, Napo, Ecuador	San José de Dahuano, Loreto, Orellana, Ecuador	1 Hora(s) 46 minuto(s)	41.3	0 Termina a 675 mts de YANACocha XX CHONTAPUNTA
28/11/2018 16:21:07	San José de Dahuano, Loreto, Orellana, Ecuador	Chonta Punta, Tena, Napo, Ecuador	7 minuto(s)	1.45	0 Termina a 117 mts de YANACocha XX CHONTAPUNTA
28/11/2018 18:53:30	Chonta Punta, Tena, Napo, Ecuador	Chonta Punta, Tena, Napo, Ecuador	2 minuto(s)	0.77	0 Termina a 804 mts de YANACocha XX CHONTAPUNTA

28/11/2018 19:24:54	Chonta Punta, Tena, Napo, Ecuador	Chonta Punta, Tena, Napo, Ecuador	6 minuto(s)	1.09	0 Termina a 51 mts de YANACOA XX CHONTAPUNTA
29/11/2018 6:50:35	Chonta Punta, Tena, Napo, Ecuador	Chonta Punta, Tena, Napo, Ecuador	1 minuto(s)	0.72	0 Termina a 815 mts de YANACOA XX CHONTAPUNTA
29/11/2018 7:08:19	Chonta Punta, Tena, Napo, Ecuador	Chonta Punta, Tena, Napo, Ecuador	16 minuto(s)	2.43	0 Termina a 27 mts de YANACOA XX CHONTAPUNTA
29/11/2018 7:46:51	Chonta Punta, Tena, Napo, Ecuador	Chonta Punta, Tena, Napo, Ecuador	60 minuto(s)	18.15	0
29/11/2018 11:16:36	Chonta Punta, Tena, Napo, Ecuador	Chonta Punta, Tena, Napo, Ecuador	25 minuto(s)	15.07	0 Termina a 813 mts de YANACOA XX CHONTAPUNTA
29/11/2018 12:21:47	Chonta Punta, Tena, Napo, Ecuador	100m de Zamora Y Av. 15 de Noviembre	3 Hora(s) 2 minuto(s)	131.9 5	0 Termina a 77 mts de TALLERES GADPN
29/11/2018 16:02:57	100m de Zamora Y Av. 15 de Noviembre	Chonta Punta, Tena, Napo, Ecuador	3 Hora(s) 28 minuto(s)	131.7 4	0 Termina a 839 mts de YANACOA XX CHONTAPUNTA
29/11/2018 19:52:31	Chonta Punta, Tena, Napo, Ecuador	Chonta Punta, Tena, Napo, Ecuador	2 minuto(s)	0.68	0 a 61 mts de YANACOA XX CHONTAPUNTA
30/11/2018 6:12:25	Chonta Punta, Tena, Napo, Ecuador	Chonta Punta, Tena, Napo, Ecuador	1 minuto(s)	0.6	0 a 632 mts de YANACOA XX CHONTAPUNTA
30/11/2018 6:53:58	Chonta Punta, Tena, Napo, Ecuador	Chonta Punta, Tena, Napo, Ecuador	11 minuto(s)	3.43	0 A 632 mts de YANACOA XX CHONTAPUNTA
30/11/2018 6:09:07	Chonta Punta, Tena, Napo, Ecuador	Chonta Punta, Tena, Napo, Ecuador	4 minuto(s)	0.6	0 A 632 mts de YANACOA XX CHONTAPUNTA
30/11/2018 6:53:58	Chonta Punta, Tena, Napo, Ecuador	Chonta Punta, Tena, Napo, Ecuador	11 minuto(s)	3.43	0 A 632 mts de YANACOA XX CHONTAPUNTA
30/11/2018 16:04:24	EN RUTA: Chonta Punta, Tena, Napo, Ecuador	TERMINA EN: 08m de Zamora Y Av. 15 de Noviembre	3 Hora(s) 44 minuto(s)	131.8	0 Termina a 08 mts de TALLERES GADPN

ING. CRISTIAN PICO L

ANALISTA 03 DE MANTENIMIENTO DE VEHICULOS Y EQUIPO PESADO



DIRECCIÓN DE APOYO MANTENIMIENTO TRANSPORTE Y MAQUINARIA



GOBIERNO PROVINCIAL DE NAPO
DIRECCIÓN DE GESTION DE VIALIDAD E INFRAESTRUCTURA PARA EL DESARROLLO
TENA - NAPO - ECUADOR

MEMORANDO 59-DGVID

PARA : Ing. Pablo Villavicencio
DIRECTO DE GESTION DE VIALIDAD

ASUNTO : Comunicando.-

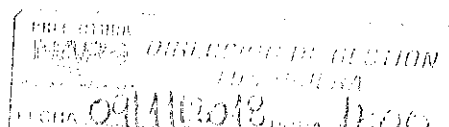
Tena, 09 de noviembre de 2018

Como es de su conocimiento, se está realizando limpieza y cuneteado de la vía en la comunidad Bellavista Baja - Mango Playa, de la parroquia Chonta Punta, cantón Tena, según memorando 052-DGVID del 24 de octubre de 2018, y con la finalidad de continuar los trabajos, se requiera lastrar un tramo de la vía para lo cual necesitamos la intervención de dos volquetas, pero al momento no se puede enviar por encontrarse en mantenimiento.

Por tal motivo, se ha dispuesto al frente de trabajo **suspender la jornada desde el 12 al 14 de noviembre del 2018**, considerando que el jueves 15 es fecha cívica por celebrar la fundación de la ciudad de Tena y el viernes 16 descanso obligatorio. Por lo que se continuará la jornada, a partir del lunes 19 de noviembre, conjuntamente con las volquetas que para esa fecha están listas para laborar en el sector.

Ing. Gabriel Tintín

**DIRECTOR DE GESTION DE VIALIDAD E INFRAESTRUCTURA PARA
EL DESARROLLO**



CERTIFICACIÓN

Ing. José Lobato – **SUPERVISOR DE LA OBRA POR ADMINISTRACIÓN DIRECTA** del Gobierno Autónomo Descentralizado Provincial de Napo; en debida y legal forma;

CERTIFICA:

Que, el señor **SUCUZHANAY SUQUISUPA SEGUNDO RAFAEL– CHOFER ADMINISTRATIVO DE LA CAMIONETA CHEVROLET NEI -1066 NO. 65 DE EL GOBIERNO PROVINCIAL DE NAPO,** cumplió con la jornada de 18 días laborables desde el 29, 30, 31, de octubre y 5, 6, 7, 8, 9, 19, 20, 21, 22, 23 , 26, 27, 28, 29, 30 de noviembre, colaborando con el transporte de personal para el trabajo de limpieza y cuneteado y también con el lastrado de la vía Bellavista Baja- Mango Playa, en el sector de Bellavista Baja perteneciente a la parroquia Chonta Punta, cantón Tena, provincia de Napo, pernoctando en el sector.

Desempeñando sus funciones con responsabilidad, siendo cumplidor de la actividad a él asignadas.

Es todo cuanto puedo certificar en honor a la verdad, el interesado puede hacer uso del presente documento, excepto en trámites judiciales.

Tena, 3 de diciembre de 2018



Ing. José Lobato

SUPERVISOR POR ADMINISTRACIÓN DIRECTA

CERTIFICACIÓN

Ing. Carlos Pesantez-SUPERVISOR OE OBRA Y JEFE OE GRUPO de Lastrado desde Bellavista Baja hacia Mango Playa de la Parroquia Chonta Punta, del Gobierno Autónomo Descentralizado Provincial de Napo.

CERTIFICA:

Que el señor **SUCUZHÑAY SUQUISUPA SEGUNOO RAFAEL** trabajador del GADP-NAPO de acuerdo al memorando-052- DGVID se encontró laborando durante 18 días en el trabajo Limpieza y Cuneteado y también con el Lastrado desde Bellavista Baja hacia Mango Playa desde el 29 de octubre del 2018.

Indicando los imprevistos suscitados en la jornada de trabajo:

1. Que se tuvo que suspender la jornada desde el **12 al 14 de noviembre**, considerando que **15 de noviembre** era fecha cívica y **16 de noviembre** descanso obligatorio.
Se adjunta la razón.

Es todo en cuanto puedo certificar en honor a la verdad, el interesado puede hacer uso del presente documento.

Tena, 4 de Diciembre del 2018




Ing. Carlos Pesantez
SUPERVISOR OE OBRAS CIVILES



Gobierno Autónomo Descentralizado Parroquial Rural de Chonta Punta

*Territorio petrolero con
riqueza natural incalculable...*



CERTIFICADO DE TRABAJO


El suscrito Presidente del Gobierno Parroquial de Chonta Punta, señor **JOSE EDUARDO GARCES ORTEGA**, con Cedula de Identidad **N°150062470-3**, a petición verbal del interesado, en debida y legal forma:

CERTIFICA

Que: el señor **SUCUZHAÑAY SUQUISUPA SEGUNDO RAFAEL**, con cédula de identidad **N°-1500611510**, **conductor administrativo de la camioneta Chevrolet N° 65**, del Gobierno Provincial de Napo, realizó trabajos de limpieza y cuneteado y lastrado de la Vía Bellavista Baja-Mango Playa, perteneciente a la Parroquia Chonta Punta, Cantón Tena, Provincia de Napo; correspondiente a las jornadas de trabajo, desde el día **29, 30, 31 de octubre y 5, 6, 7, 8, 9, 19, 20, 21, 22, 23, 26, 27, 28, 29, 30 de noviembre del 2018**, por un lapso de 18 días. Pernoctando en la comunidad Bellavista Baja, tiempo en el cual ha demostrado absoluta honradez, personalidad intachable, cuidadoso en sus actos, con un alto espíritu de superación y responsabilidad a las tareas a él encomendadas; atributos suficientes que lo hacen merecedor de mucha consideración y estima de los moradores y autoridades de la Parroquia.

Es todo cuanto **CERTIFICAR** en honor la verdad, facultando al interesado hacer uso del presente documento en el Gobierno Provincial de Napo.

Chonta Punta, 30 de noviembre del 2018.




Sr. José Garcés Ortega
PRESIDENTE GADP CHONTA PUNTA

BANCO CENTRAL DEL ECUADOR

Fecha: 26-12-2018

Hora: 17:55:59

Detalle de OPIS Tramitadas en el SPI-SP Usuario: RON LLORINANCY EDEA 12/0010

Num. Ref. BCE: 13760938

Institución Publica: GAD PROV NAPO - FID						# Cta.: 1210010
Institución Receptora: COOP. AHORRO Y CREDITO TENA LTDA.						# Cta. Cte: 1700009
Nom. Ins. Financiera	# Cta Ben.	Monto	# Referencia	# Ced. Ident.	Nom Ben.	T. Cta. Fec Proc Banco Estado
COOP. AHORRO Y CREDITO TENA LTDA.	30952	109.00	1407	1500340995	QUINONEZ VIVERO DIETHER FRANCI	2 19-12-2018 16:49:25 ACREDITADA
COOP. AHORRO Y CREDITO TENA LTDA.	6402	102.50	1407	1500611510	SUCUZHANAY ZUQUISUPA SEGUNDO R	2 19-12-2018 16:49:25 ACREDITADA
Total:	211.50	Reg.:2				

CATVes

27

Dir.: Vía Los Zorros s/n
Chontapunta - Tena - Napo - Ecuador

RUC: 1501191876001

NOTA DE VENTA 001 - 001

000000190

Aut. SRI: 1122901496

Cliente: SEGUNDO RAFAEL SUAREZ

Dirección: TEND - BRANCO LOS PINOS

Fecha de Emisión: 30 NOVIEMBRE RUC/CI: 1500611514

Monto de Emisión: Actividades de Hoteles y Restaurantes hasta \$ 420.0		TOTAL \$	410.00
FORMA DE PAGO			

FORMA DE PAGO

EFFECTIVO ☒ TARJETA DE CREDITO/DEBITO ☐

DINERO ELECTRÓNICO ☐ OTROS ☐

TOTAL \$ 910.00

L. Romero Bolo
FIRMA AUTORIZADA

JIMENEZ LAHA WILFRIDO ROBERTO - RUC: 1203471329001 / IMPRENTA ALEGRAFIC / AUT. SRL 7933 - Telef. 2888-401

FECHA DE AUT. 06 / JUNIO / 2018 • CADUCA: 06 / JUNIO / 2019 - Num. 0101 al 0200

ORIGINAL ADQUIRIENTE - COPIA: EMISOR