



GAD PROVINCIAL DE NAPO
COMPROBANTE DE PAGO N° 105357

FECHA: 10/04/2019

©

Asiento N° 1372

Compromiso N° 63

BANCO CENTRAL DEL ECUADOR Cta Cte No 01210010

Nota Débito N° 0

A LA ORDEN DE: **ALVARADO HUATATOCA BARTOLO PEDRO**

USD 186.00

LA SUMA DE: **CIENTO OCHENTA Y SEIS Dolares 00/100 Cts**

TENA, 10 de Abril del 2019

DETALLE DEL COMPROBANTE:

ALVARADO HUATATOCA BARTOLO PEDRO.- Pago de la liquidación N. 002-DGVID de fecha 31/01/2019, quien realizó el replanteo y nivelación del eje de la vía y colocación de laterales para trabajos de apertura de la vía hacia el sector Moradillas-Parr. Gonzalo Díaz de Pineda-Cantón Chaco por 16 días, Adjunto Informe de comisión, Facturas de gastos, reporte asistencia, certificados y se procede amortizar el anticipo entregado por el valor de 430,00 en Comprobante Pago No 104812.

				SUSANN
No	DOCUMENTOS BANCARIOS	Valor	Firma	Ruc/CI
CTA 31144	Beneficiario			
	ALVARADO HUATATOCA BARTOLO PED	186.00		
	TOTAL DOCUMENTOS BANCARIOS USD	186.00		
APLICACION CONTABLE				
Código	Descripción	Parcial	Debe	Haber
1.5.1.33.03.011	VIATICOS Y SUBSISTENCIAS TALLERES Y MANTENIMIE		616.00	
2.1.3.73.01.001	CUENTAS POR PAGAR BIENES Y SERVICIOS DE INVERS		616.00	
6.3.1.53.01	INVERSIONES EN BIENES NACIONALES DE USO PUBLIC		616.00	
1.1.1.03.01.001	BCO CENTRAL DEL ECUADOR MONEDA NAC. CTA 01210010			186.00
1.1.2.15.01.001	ANTIPOPOS DE VIATICOS PASAJES Y OTROS DE VIAJE INSTITUCIONAL			430.00
1.5.1.98.01.001	(-) APLICACION A GASTOS DE GESTION			616.00
2.1.3.73.01.001	CUENTAS POR PAGAR BIENES Y SERVICIOS DE INVERSION			616.00
	SUMAN o PASAN USD		1,848.00	1,848.00
APLICACION PRESUPUESTARIA				
Partida Presupuestaria		Compromiso	Devengado	Pago
20.01.003.003.730303.000.15.01.000.99.99.99.99.001	VIATICOS Y SUBSISTENCIAS E		616.00	616.00
	TOTAL GASTOS USD	0.00	616.00	616.00

CANCELADO 16 ABR 2019

ING. PABLO VILLAVICENCIO
Director Gest. Financie

ING. ALBA MOLINA
Direc. Apoyo Contab.

LCDR. NANCY RON
Director Apoyo Tesoreri

10202038
BANCO CENTRAL ECUAD

Referencia

16/04/2019

TMB-348

10/04/2019 16:48



DIRECCIÓN FINANCIERA
ORDEN DE PAGO

0105357

FECHA: Tena, 10 de Abril del 2019 VALOR USD: **186.00**

PÁGUESE A LA ORDEN DEL SEÑOR (ES): **ALVARADO HUATATOCA**
..... **BARTOLO PEDRO**

POR CONCEPTO DE:
..... Pago de la liquidación N. 002-DGVID de fecha 31/01/2019, quien
..... realizó el replanteo y nivelación del eje de la vía y colocación de laterales para tra
..... bajos de apertura de la vía hacia el sector Moradillas-Parr. Gonzalo Díaz de Pine
..... da-Cantón Chaco por 16 días; Adjunto Informe de comisión, Facturas de gastos;
..... reporte asistencia, certificados y se procede amortizar el anticipo entregado por
..... el valor de 430,00 en Comprobante Pago No 104812.

AUTORIZADO

PREFECTO PROVINCIAL
O SU DELEGADO

CANCELADO 16 ABR 2019

2



GOBIERNO AUTÓNOMO DESCENTRALIZADO PROVINCIAL DE NAPO

DIRECCIÓN DE APOYO DE CONTABILIDAD



LIQUIDACIÓN DE VIÁTICOS

COMPROMISO Nro.: 63

FECHA: 08/04/2019

BENEFICIARIO:

ALVARADO HUATATOCA BARTOLO PEDRO-CADENERO

CONCEPTO : Liquidación de 01 Comisión. Autorización para el Cumplimiento de Servicios Institucionales N.002-DGVID de fecha 31/01/2019

LUGAR : Moradillas Cantón Chaco

NO. DE DÍAS : 20 días laborables

MONTO : \$ 186.00

No.	TIPO DE REQUISITO	LISTA DE CHEQUEO			OBSERVACIONES
		CUMPLE	NO CUMPLE	NO APLICA	
1	Solicitud de autorización de comisión legalizada por el Jefe inmediato, el comisionado y la máxima autoridad o su delegado.	✓			Solicitud legalizada Nro. 002-DGVID
2	Formulario de "Informe del cumplimiento de Servicios Institucionales", firmadas por: el funcionario comisionado, Jefe inmediato superior y autorizado por la máxima autoridad o su delegado, detallando las actividades cumplidas.	✓			Informe legalizado Nro. 002-DGVID
3	Facturas (s) de gastos por: alimentación y hospedaje emitidas a nombre y cédula del servidor (a).	✓			Factura N. 001-001-000002462 del 22/03/2019
4	Disposición para movilizarse a otro frente de trabajo	✓			Memorandos N. 36, 305,312 y 411-2019-DGVID del Dir. De Gestión de Vialidad disponiendo cambios en las fechas de la jornada de trabajo
5	Certificado de cumplimiento o asistencia a la Comisión del lugar al cual asistieron.	✓			Certificado de trabajo firmado por el Presidente del GAD Parroquial de Gonzalo Díaz de Pineda

NOTA: Toda la documentación adjunta al proceso y antecedentes debe venir con firmas originales, en el caso de Quipux las firmas serán electrónicas o manuales.

Nro. de días trabajados	16	Valor del viático:	\$ 38.50
TOTAL VIÁTICOS		\$ 616.00	

A justificar 70%	\$ 431.20
Asume la entidad 30%	\$ 184.80

Presentación de facturas (Alimentación y Hospedaje) por:	\$ 431.20
Sin presentación de facturación conforme normativa:	\$ 184.80
Suma total del viático:	\$ 616.00
Presentación de facturas (Combustible, peaje, pasajes) por:	\$ 0.00
Descuento del anticipo entregado:	\$ 430.00
VALOR A PAGAR:	\$ 186.00

Nro. Comprobante 104812

ELABORADO POR:

Paulina Páez A.

ASISTENTE DE APOYO ADMINISTRATIVO 3

CANCELADO 16 ABR 2019

3

SOLICITUD DE AUTORIZACIÓN PARA CUMPLIMIENTO DE SERVICIOS INSTITUCIONALES															
SOLICITUD DE AUTORIZACIÓN N° 002 DGVID	FECHA DE SOLICITUD (dd-mm-aa) 31/01/2019														
VIÁTICOS X MOVILIZACIONES SUBSISTENCIAS ALIMENTACIÓN															
DATOS GENERALES															
APELLIDOS - NOMBRES DE LA O EL SERVIDOR	PUESTO QUE OCUPA:														
ALVARADO HUATATOCA BARTOLO PEDRO	CADENERO														
CIUDAD - PROVINCIA DEL SERVICIO INSTITUCIONAL	NOMBRE DE LA UNIDAD A LA QUE PERTENECE LA O EL SERVIDOR														
MORADILLAS (CANTON EL CHACO) PROV. NAPO	DIRECCION DE VIALIDAD E INFRAESTRUCTURA PARA EL DESARROLLO														
FECHA SALIDA (dd-mm-aa)	HORA SALIDA (hh:mm)	FECHA LLEGADA (dd-mm-aa)	HORA LLEGADA (hh:mm)												
18-02-2019	10H10	22-03-2019	16H10												
DESCRIPCIÓN DE LAS ACTIVIDADES A EJECUTARSE:															
<p>ESCOBAR CALLATAJI JORGE RAUL – PERFILERO ALVARADO HUATATOCA BARTOLO PEDRO – CADENERO HERAS CARRION LUIS CARLOS – DIGITADOR DE TOPOGRAFIA GUEVARA LUIS EFRAIN – CHOFER DE VEHICULO LIVIANO (CAMIONETA CHEVROLET NEI-1174 No. 88) VILLALBA BUSTAMANTE JUAN JAIME – SERVIDOR PUBLICO TECNICO 2 (TOPOGRAFO)</p> <p>Se le dispone, se traslade al cantón El Chaco, parroquia Gonzalo Díaz de Pineda, a realizar replanteo y nivelación del eje de la vía y colocación de laterales, para trabajos de apertura de la vía hacia el sector de Moradillas.</p> <p>Inicio de trabajos: 04 de febrero del 2019, por una jornada de 20 días laborales.</p> <p style="text-align: right;">Jaime Villalba - Topógrafo</p>															
	NOMBRE DE TRANSPORTE	RUTA	<table border="1"> <thead> <tr> <th colspan="2">SALIDA</th> <th colspan="2">LLEGADA</th> </tr> <tr> <th>FECHA dd-mm-aa</th> <th>HORA hh:mm</th> <th>FECHA dd-mm-aa</th> <th>HORA hh:mm</th> </tr> </thead> <tbody> <tr> <td>18-02-2019</td> <td>10H10</td> <td>22-03-2019</td> <td>16H10</td> </tr> </tbody> </table>	SALIDA		LLEGADA		FECHA dd-mm-aa	HORA hh:mm	FECHA dd-mm-aa	HORA hh:mm	18-02-2019	10H10	22-03-2019	16H10
SALIDA		LLEGADA													
FECHA dd-mm-aa	HORA hh:mm	FECHA dd-mm-aa	HORA hh:mm												
18-02-2019	10H10	22-03-2019	16H10												
TERRESTRE	INSTITUCIONAL	TENA – MORADILLAS (PARROQUIA GONZALO DÍAZ DE PINEDA) EL CHACO													
DATOS PARA TRANSFERENCIA															
NOMBRE DEL BANCO:		TIPO DE CUENTA:													
FIRMA DE LA O EL SERVIDOR SOLICITANTE		FIRMA DE LA O EL RESPONSABLE DE LA UNIDAD SOLICITANTE													
 Pedro Alvarado CADENERO		 Ing. Gabriel Tintín DIRECTOR DE GESTIÓN DE VIALIDAD E INFRAESTRUCTURA PARA EL DESARROLLO													
<p>NOTA: Esta solicitud deberá ser presentada para su Autorización, con por lo menos 72 horas de anticipación al cumplimiento de los servicios institucionales; salvo el caso de que por necesidades institucionales la Autoridad Nominadora autorice.</p> <ul style="list-style-type: none"> De no existir disponibilidad presupuestaria, tanto la solicitud como la autorización quedarán insubsistentes El informe de Servicios Institucionales deberá presentarse dentro del término de 4 días de cumplido el servicio institucional Esta prohibido conceder servicios institucionales durante los días de descanso obligatorio, con excepción de las Máximas Autoridades o de casos excepcionales debidamente justificados por la Máxima Autoridad o su Delegada. 															
 Ing. Juan Ramirez Ocaña DIRECTOR DE GESTION ADMINISTRATIVA ENCARGADO DELEGADO DEL SEÑOR PREFECTO															

ant q M. 104012

Danny

04/04/2019


Compu M. 63

8435

CANCELADO 16 ABR 2019 16 dia

PREFECTURA CAD PROVINCIAL DE NAPO	
DIRECCION DE GESTION ADMINISTRATIVA	
FECHA 2019-02-01	HORA 10H10
SECRETARIA:	

4



GOBIERNO PROVINCIAL DE NAPO
DIRECCIÓN DE GESTION DE VIALIDAD E INFRAESTRUCTURA PARA EL DESARROLLO
TENA - NAPO - ECUADOR

MEMORANDO-001- DGVID

PARA : DIRECTOR DE GESTION ADMINISTRATIVA

ASUNTO: Solicitando Autorización.-

Tena, 31 de enero de 2019


Agradeceré se sirva **AUTORIZAR** el Cumplimiento de Servicios Institucionales a favor de los señores:

No.	NOMBRES Y APELLIDOS	CARGO	MAQUINARIA O VEHICULO
1	ESCOBAR CALLATAXI JORGE RAUL	PERFILERO	
2	ALVARADO HUATATOCA BARTOLO PEDRO	CADENERO	
3	HERAS CARRION LUIS CARLOS	DIGITADOR DE TOPOGRAFIA	
4	GUEVARA LUIS EFRAIN	CHOFER DE VEHICULO LIVIANO	CAMIONETA CHEVROLET NEI-1174 No. 88
5	VILLALBA BUSTAMANTE JUAN JAIME	SERVIDOR PUBLICO TECNICO 2 (TOPOGRAFO)	

Con la finalidad de que se trasladen al **cantón El Chaco, parroquia Gonzalo Díaz de Pineda**, a realizan replanteo y nivelación del eje de la vía y colocación de laterales, para trabajos de apertura de la vía hacia el sector de **Moradillas**.

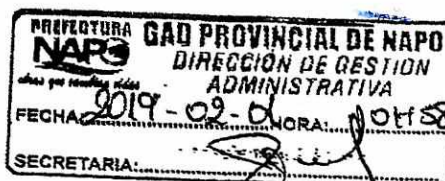
Inicio de trabajos: 04 de febrero de 2019 por una jornada de 20 días laborables.

Viáticos.


Ing. Gabriel Tintín

DIRECTOR DE GESTION DE VIALIDAD E INFRAESTRUCTURA PARA EL DESARROLLO

CANCELADO 16 ABR 2019



S

MEMORANDO 36-DGVID


PARA : Ing. Pablo Villavicencio
DIRECTO DE GESTION FINANCIERA

ASUNTO : Comunicando.-

Tena, 26 de marzo de 2019

Referente a la Orden de Comisión para que el personal de topografía, se trasladen al cantón El Chaco, parroquia Gonzalo Díaz de Pineda, a partir del 04 de febrero de 2019, a fin de realizar replanteo y nivelación del eje de la vía y colocación de laterales, para trabajos de apertura de la vía hacia Moradillas, según memorando 001-DGVID del 31 de enero de 2019; debo manifestar que no salieron en la fecha señalada, sino el lunes 18 de febrero de 2019; toda vez que por necesidad institucional, se les dispuso entregar de manera urgente datos topográficos para construcción del camino vecinal Pitayacu - Río Coca, perteneciente a la parroquia San Pablo, cantón Archidona, (Memorando 0305-2019-DGVID y 0312-2019-DGVID), así como también realizar replanteo y nivelación del camino vecinal El Progreso - San Francisco en el cantón Arosemena Tola y levantamientos topográficos y planimétricos para construcción de unas plataformas en Reina del Cisne ciudad de Tena y en la comunidad Agua Santa, parroquia Chonta Punta. (Memorando 0411-2019-DGVID).

Particular que comunico para los fines pertinentes.



Mgtr. Gabriel Tintin

**DIRECTOR DE GESTION DE VIALIDAD E INFRAESTRUCTURA PARA
EL DESARROLLO**



CANCELADO 16 ABR 2019



Gobierno Autónomo Descentralizado Provincial de Napo

DIRECCIÓN DE GESTIÓN DE VIALIDAD E INFRAESTRUCTURA PARA EL DESARROLLO

Memorando Nro. 0305-2019-DGVID

Tena, 11 de febrero de 2019

PARA: Ing. Sergio Alberto Villalta Carrera
Director de Apoyo de Mantenimiento, Transporte y Maquinaria

ASUNTO: Solicitando vehículo para grupo de topografía.-

Agradeceré se sirva asignar un vehículo a órdenes del señor Jaime Villalba – Topógrafo, con la finalidad de que se traslade con el personal de topografía al cantón Archidona, parroquia San Pablo, a realizar el replanteo y nivelación para la construcción del camino vecinal Pitayacu – Río Coca.

Fechas: 11 de febrero de 2019

Hora: desde 07:30 hasta las 17:00

Nómina de Personal:

- Jorge Raul Escobar Callataxi 200
- Bartolo Pedro Alvarado Huatatoca 144
- Luis Carlos Heras Carrión 762
- Juan Jaime Villalba Bustamente 123

Atentamente,

Mgtr. Juan Gabriel Tintin Chisaguano

DIRECTOR DE GESTIÓN DE VIALIDAD E INFRAESTRUCTURA PARA EL
DESARROLLO

dr

ALBI ZACK
Sr. Editor Pagu
CANCELADO 16 ABR 2019



Gobierno Autónomo Descentralizado Provincial de Napo

DIRECCIÓN DE GESTIÓN DE VIALIDAD E INFRAESTRUCTURA PARA EL DESARROLLO

Memorando Nro. 0312-2019-DGVID

Tena, 13 de febrero de 2019

PARA: Ing. Sergio Alberto Villalta Carrera
Director de Apoyo de Mantenimiento, Transporte y Maquinaria

ASUNTO: Solicitando vehículo para el personal de topografía.-

Agradeceré se sirva asignar un vehículo a órdenes del señor Jaime Villalba – Topógrafo, con la finalidad de que se traslade con el personal de topografía al cantón Archidona, parroquia San Pablo, a realizar el replanteo y nivelación para la construcción del camino vecinal Pitayacu – Río Coca.

Fechas: 13 y 14 de febrero de 2019,

Hora: desde 07:30 hasta las 17:00

Nómina de Personal:

- Jorge Raul Escobar Callataxi 2800
- Bartolo Pedro Alvarado Huatatoca 1111
- Luis Carlos Heras Carrión 962
- Juan Jaime Villalba Bustamente 423

Atentamente,

Mgtr. Juan Gabriel Tintin Chisaguano

**DIRECTOR DE GESTIÓN DE VIALIDAD E INFRAESTRUCTURA PARA EL
DESARROLLO**

dr

CANCELADO 16 ABR 2019

8



Gobierno Autónomo Descentralizado
Provincial de Napo
DIRECCIÓN DE GESTIÓN DE VIALIDAD E INFRAESTRUCTURA PARA EL DESARROLLO

Memorando Nro. J411-2019-DGVID

Tena, 06 de marzo de 2019

PARA: Dr. Luis Gilberto Samaniego Muñoz
Analista 2 de Evaluación y Capacitación

ASUNTO: Comunicando que personal de topografía suspende jornada de trabajo en el
cantón El Chacho.

Para los fines pertinentes, pongo en su conocimiento que por necesidad institucional, se dispone al grupo de topografía a cargo del señor Jaime Villalba, suspender la jornada con viáticos en el cantón El Chacho, parroquia Gonzalo Díaz de Pineda, sector Moradillas, según memorando 001-DGVID del 31 de enero de 2019, y trasladarse a laborar en los cantones Tena y Arosemena Tola, durante los días 6, 7 y 8 de marzo de 2019.

Actividades a ejecutar:

Cantón Arosemena Tola: Replanteo y nivelación para el lastrado del camino vecinal El progreso - San Francisco

Cantón Tena:

-Levantamiento topográfico y planimétrico para plataforma Reine del Cisne.

-Chonta Punta, comunidad Agua Santa: Levantamiento topográfico y planimétrico, para construcción de una plataforma para ubicación de la gabarra.

Atentamente,

Ing. José Ignacio Lobato Quiroz

DIRECTOR DE GESTIÓN DE VIALIDAD E INFRAESTRUCTURA PARA EL
DESARROLLO, SUBROGANTE

dr



FEBRERO 25 DE 2019

Se realiza la medición seguido el polígono de bandera con estacadura de madera cada veinte metros y en puntos importantes (PC. CC. PT.). Desde el Km. 0+000 hasta Km.0+450. Sector Moradillas.

FEBRERO 26 DE 2019

Se realiza la medición seguido el polígono de bandera con estacadura de madera cada veinte metros y en puntos importantes (PC. CC. PT.). Desde el Km. 0+450 hasta Km.0+900. Sector Moradillas.

FEBRERO 27 DE 2019

Se realiza la medición seguido el polígono de bandera con estacadura de madera cada veinte metros y en puntos importantes (PC. CC. PT.). Desde el Km. 0+900 hasta Km.1+350. Sector Moradillas.

FEBRERO 28 DE 2019

Se realiza la medición seguido el polígono de bandera con estacadura de madera cada veinte metros y en puntos importantes (PC. CC. PT.). Desde el Km. 1+350 hasta Km.1+800. Sector Moradillas.

MARZO 01 DE 2019

Se realiza la medición seguido el polígono de bandera con estacadura de madera cada veinte metros y en puntos importantes (PC. CC. PT.). Desde el Km. 1+800 hasta Km.2+261. Sector Moradillas.

MARZO 11 DE 2019

Se realiza el replanteo y nivelación del polígono de precisión seguido el polígono de bandera con estacadura de madera cada veinte metros y en puntos importantes (PC. CC. PT.). Desde el Km. 0+000 hasta Km.0+450. Sector Moradillas.

MARZO 12 DE 2019

Se realiza el replanteo y nivelación del polígono de precisión seguido el polígono de bandera con estacadura de madera cada veinte metros y en puntos importantes (PC. CC. PT.). Desde el Km. 0+450 hasta Km.0+900. Sector Moradillas.

MARZO 13 DE 2019

Se realiza el replanteo y nivelación del polígono de precisión seguido el polígono de bandera con estacadura de madera cada veinte metros y en puntos importantes (PC. CC. PT.). Desde el Km. 0+900 hasta Km.1+350. Sector Moradillas.

MARZO 14 DE 2019

CANCELADO 16 ABR 2019

Se realiza el replanteo y nivelación del polígono de precisión seguido el polígono de bandera con estacadura de madera cada veinte metros y en puntos importantes (PC. CC. PT.). Desde el Km. 1+350 hasta Km.1+800. Sector Moradillas.

MARZO 15 DE 2019

Se realiza el replanteo y nivelación del polígono de precisión seguido el polígono de bandera con estacadura de madera cada veinte metros y en puntos importantes (PC. CC. PT.). Desde el Km. 1+800 hasta Km.2+261. Sector Moradillas.

MARZO 18 DE 2019

Se coloca los laterales seguido el polígono de precisión con estacadura de madera cada veinte metros y en puntos importantes (PC, PT, CC, PL.), Desde el Km. 0+000 hasta Km.0+450, Sector Moradillas.

MARZO 19 DE 2019

Se coloca los laterales seguido el polígono de precisión con estacadura de madera cada veinte metros y en puntos importantes (PC, PT, CC, PL.), Desde el Km. 0+450 hasta Km.0+900, Sector Moradillas.

MARZO 20 DE 2019

Se coloca los laterales seguido el polígono de precisión con estacadura de madera cada veinte metros y en puntos importantes (PC, PT, CC, PL.), Desde el Km. 0+900 hasta Km.1+350, Sector Moradillas.

MARZO 21 DE 2019

Se coloca los laterales seguido el polígono de precisión con estacadura de madera cada veinte metros y en puntos importantes (PC, PT, CC, PL.), Desde el Km. 1+350 hasta Km.1+800, Sector Moradillas.

MARZO 22 DE 2019

Se coloca los laterales seguido el polígono de precisión con estacadura de madera cada veinte metros y en puntos importantes (PC, PT, CC, PL.), Desde el Km. 1+800 hasta Km.2+261, Sector Moradillas.

Una vez terminada la jornada de trabajo retornamos al Tena el 22 de marzo del presente año.

Se informa también que los días 4-5 de marzo de 2019 fueron feriados y los días 6-7-8 de marzo de 2019 se trabajó en la ciudad en diferentes sectores por necesidad de la Institución. Se adjunta oficio.



CANCELADO 16 ABR 2019

ITINERARIO	SALIDA	LLEGADA	NOTA
FECHA dd-mmm-aaa	18/02/2019	22/03/2019	
HORA hh:mm	10:10	16:10	

Estos datos se refieren al tiempo efectivamente utilizado en el cumplimiento del servicio institucional, desde la salida del lugar de residencia o trabajo habituales o del cumplimiento del servicio institucional según sea el caso, hasta su llegada de estos sitios.

TRANSPORTE

TIPO DE TRANSPORTE (Aéreo, terrestre, marítimo, otros)	NOMBRE DE TRANSPORTE	RUTA	SALIDA		LLEGADA	
			FECHA dd-mmm-aaaa	HORA hh:mm	FECHA dd-mmm-aaaa	HORA hh:mm
TERRESTRE	INSTITUCIONAL	EL CHACO -GONZALO DÍAZ DE PINEDA- MORADILLAS	18/02/2019	10:10	22/03/2019	16:10

NOTA: En caso de haber utilizado transporte público, se deberá adjuntar obligatoriamente los pases a bordo o boletos.

OBSERVACIONES

FIRMA DE LA O EL SERVIDOR COMISIONADO



BARTOLO ALVARADO
CADENERO

NOTA

El presente informe deberá presentarse dentro del término de 4 días del cumplimiento de servicios institucionales, caso contrario la liquidación se demorará e incluso de no presentarlo tendría que restituir los valores percibidos. Cuando el cumplimiento de servicios institucionales sea superior al número de días autorizados, se deberá adjuntar la autorización por escrito de la Máxima

FIRMAS DE APROBACIÓN



Ing. Juan Ramírez

DIRECTOR DE GESTIÓN ADMINISTRATIVA DELEGADO EL SEÑOR
PREFECTO




Ing. Gabriel Tintín

DIRECTOR DE GESTIÓN DE VIABILIDAD E
INFRAESTRUCTURA PARA EL DESARROLLO



CANCELADO 16 ABR 2019

**GOBIERNO AUTONOMO DESCENTRALIZADO
PARROQUIAL RURAL "GONZALO DIAZ DE PINEDA"
EL CHACO – NAPO
RUC: 1560506010001**

CERTIFICADO


El suscrito señor Presidente del Gobierno Autónomo Descentralizado Parroquial Rural Gonzalo Díaz de Pineda, del cantón "El Chaco".

CERTIFICO:

Que el señor **ALVARADO HUATATOCA BARTOLO PEDRO**, portador de la cédula de identidad N° **150039330-9** Cadenero, laboro los siguientes días: Primera semana del 18 al 22 de febrero del 2019, Segunda semana del 25 al 01 de Marzo del 2019, Tercera semana del 11 al 15 de marzo del 2019, Cuarta semana del 18 al 22 de marzo del 2019, en el Replanteo y nivelación del eje de la vía y colocación de laterales para trabajos de apertura de la vía hacia el sector de Moradillas de la Parroquia de Gonzalo Díaz de Pineda.

Es todo cuanto puedo Certificar en honor a la verdad, facultando al interesado hacer uso de este certificado como estime conveniente, excepto para trámites legales.

Gonzalo Díaz de Pineda, 22 de Marzo del 2019


Sr. Jaime Humberto Viracucha
PRESIDENTE DEL GADPR "GDP"



CANCELADO 16 ABR 2019

 **Gonzalo Díaz
de Pineda**
Naturalmente mágica!

Gonzalo Díaz de Pineda, calle María Eva Díaz, Telefax 063061120 Celular: 0991378946, E-mail: jgdp1560@yahoo.es



BANCO CENTRAL DEL ECUADOR

Fecha: 23-4-2019

Hora: 11:51:58

Detalle de OPIS Tramitadas en el SPI-SP

Usuario: RON LLORI NANCY EDDA 1210010

Num. Ref. BCE.:14142438

Institución Publica: GAD PROV NAPO - FID							# Cta.: 1210010	
Institución Receptora: COOP. AHORRO Y CREDITO TENA LTDA.							# Cta. Cte: 1700009	
Nom.Ins.Financiera	# Cta Ben.	Monto	# Referencia	# Ced.Ident.	Nom Ben.	T. Cta.	Fec Proc Banco	Estado
COOP. AHORRO Y CREDITO TENA LTDA.	31144	186.00	349	1500393309	ALVARADO HUATATOCA BARTOLO PED	2	16-04-2019 16:48:27	ACREDITADA
Total:	186.00	Reg.:1						

◀ Atrás

CANCELADO 16 ABR 2019