



GAD PROVINCIAL DE NAPO
COMPROBANTE DE PAGO N° 105359

FECHA: 11/04/2019

©

Asiento N° 1374

Compromiso N° 66

BANCO CENTRAL DEL ECUADOR Cta Cte No 01210010

Nota Débito N° 0

A LA ORDEN DE: **GUEVARA LUIS EFRAIN**

USD 66.00

LA SUMA DE: **SESENTA Y SEIS Dolares 00/100 Ctvs**

TENA, 11 de Abril del 2019

DETALLE DEL COMPROBANTE:

GUEVARA LUIS EFRAIN.- Pago de la liquidación N. 004-DGVID de fecha 31/01/2019 movilizándolo al personal que realiza el replanteo y nivelación del eje de la vía y colocación de laterales para trabajos de apertura de la vía hacia el sector Moradillas-Parr. Gonzalo Díaz de Pineda-Cantón Chaco por 16 días, Adjunto Informe de comisión, Facturas de gastos, reporte asistencia, certificados y se procede amortizar el anticipo entregado por el valor de 430,00 en CP. No 104815 y descuento saldo 2018 por 120

				SUSANN
No	DOCUMENTOS BANCARIOS	Valor	Firma	Ruc/CI
CTA 15621389	Beneficiario GUEVARA LUIS EFRAIN	66.00		
	TOTAL DOCUMENTOS BANCARIOS USD	66.00		
Código	APLICACION CONTABLE	Parcial	Debe	Haber
1.5.1.33.03.011	VIATICOS Y SUBSISTENCIAS TALLERES Y MANTENIMIE		616.00	
2.1.3.73.01.001	CUENTAS POR PAGAR BIENES Y SERVICIOS DE INVERS		616.00	
6.3.1.53.01	INVERSIONES EN BIENES NACIONALES DE USO PUBLIC		616.00	
1.1.1.03.01.001	BCO CENTRAL DEL ECUADOR MONEDA NAC. CTA 01210010			66.00
1.1.2.01.02.003	ANT SUELDOS (ANT.VIATICOS 2018)			120.00
1.1.2.15.01.001	ANTICIPOS DE VIATICOS PASAJES Y OTROS DE VIAJE INSTITUCIONAL			430.00
1.5.1.98.01.001	(-) APLICACION A GASTOS DE GESTION			616.00
2.1.3.73.01.001	CUENTAS POR PAGAR BIENES Y SERVICIOS DE INVERSION			616.00
	SUMAN o PASAN USD		1,848.00	1,848.00
Partida Presupuestaria	APLICACION PRESUPUESTARIA	Compromiso	Devengado	Pago
20.01.003.003.730303.000.15.01.000.99.99.99.99.001	VIATICOS Y SUBSISTENCIAS E		616.00	616.00
	TOTAL GASTOS USD	0.00	616.00	616.00

CANCELADO 16 ABR 2019

ING. PABLO VILLAVICENCIO
 Director Gest. Financie

ING. ALEJA MONTAÑA
 Direc. Apoyo Contab.

LCDA. NANCY RON
 Director Apoyo Tesoreri

BANCO CENTRAL ECUAD

Referencia

16/04/2019
 TAB-349

11/04/2019 8:50



DIRECCIÓN FINANCIERA
ORDEN DE PAGO

0105359

FECHA: Tena, 11 de Abril del 2019 VALOR USD: **66.00**

PÁGUESE A LA ORDEN DEL SEÑOR (ES): **GUEVARA LUIS EFRAIN**

POR CONCEPTO DE:
Pago de la liquidación N. 004-DGVID de fecha 31/01/2019 movili

..... zando al personal que realiza el replanteo y nivelación del eje de la vía y colocación
de laterales para trabajos de apertura de la vía hacia el sector Moradillas-Parr. Gon
..... zalo Díaz de Pineda-Cantón Chaco por 16 días, Adjunto Informe de comisión, Factu
ras de gastos, reporte asistencia, certificados y se procede amortizar el anticipo en
..... tregado por el valor de 430,00 en CP. No 104815 y descuento saldo 2018 por 120

AUTORIZADO

CANCELADO 16 ABR 2019

**PREFECTO PROVINCIAL
O SU DELEGADO**

GOBIERNO AUTÓNOMO DESCENTRALIZADO PROVINCIAL DE NAPO

DIRECCIÓN DE APOYO DE CONTABILIDAD



LIQUIDACIÓN DE VIÁTICOS

COMPROMISO Nro.: 66

FECHA: 08/04/2019

BENEFICIARIO:

GUEVARA LUIS EFRAIN-CHOFER VEHICULO LIVIANO

CONCEPTO : Liquidación de 01 Comisión. Autorización para el Cumplimiento de Servicios Institucionales N.004-DGVID de fecha 31/01/2019

LUGAR : Moradillas Cantón Chaco

NO. DE DÍAS : 20 días laborables

MONTO : \$ 186.00

No.	TIPO DE REQUISITO	LISTA DE CHEQUEO			OBSERVACIONES
		CUMPLE	NO CUMPLE	NO APLICA	
1	Solicitud de autorización de comisión legalizada por el Jefe inmediato, el comisionado y la máxima autoridad o su delegado.	✓			Solicitud legalizada Nro. 004-DGVID
2	Formulario de "Informe del cumplimiento de Servicios Institucionales", firmados por: el funcionario comisionado, Jefe inmediato superior y autorizado por la máxima autoridad o su delegado, detallando las actividades cumplidas.	✓			Informe legalizado Nro. 004-DGVID
3	Facturas (s) de gastos por: alimentación y hospedaje emitidas a nombre y cédula del servidor (a).	✓			Factura N. 001-001-000002465 del 22/03/2019
4	Disposición para movilizarse a otro frente de trabajo	✓			Memorandos N. 36, 305,312 y 411-2019-DGVID del Dir. De Gestión de Vialidad disponiendo cambios en las fechas de la jornada de trabajo
5	Orden de movilización (Salvoconducto) (cuando aplique uso de transporte institucional).	✓			Órdenes de Movilización N. 4707, 4727, 4773 Y 4807 de la Camioneta Chevrolet NEI 1174 NO. 88
6	Certificado del rastreo satelital del vehículo Institucional y reporte con hoja de ruta del vehículo	✓			Legalizado por Ing. Cristian Pico-Analista 3 Mantenimiento Vehículos
7	Certificado de cumplimiento o asistencia a la Comisión del lugar al cual asistieron.	✓			Certificado de trabajo firmado por el Presidente del GAD Parroquial de Gonzalo Díaz de Pineda

NOTA: Toda la documentación adjunta al proceso y antecedentes debe venir con firmas originales, en el caso de Quipux las firmas serán electrónicas o manuales.

Nro. de días trabajados	16	Valor del viático:	\$ 38.50
TOTAL VIÁTICOS		\$ 616.00	

A justificar 70%	\$ 431.20
Asume la entidad 30%	\$ 184.80

Presentación de facturas (Alimentación y Hospedaje) por:	\$ 431.20
Sin presentación de facturación conforme normativa:	\$ 184.80
Suma total del viático:	\$ 616.00
Presentación de facturas (Combustible, peaje, pasajes) por:	\$ 0.00
Descuento del anticipo entregado:	\$ 430.00
VALOR A PAGAR:	\$ 186.00

Nro. Comprobante 104815

ELABORADO POR:

Paulina Páez A.

ASISTENTE DE APOYO ADMINISTRATIVO 3

CANCELADO 16 ABR 2019

CxP esto hecho. 3

SOLICITUD DE AUTORIZACIÓN PARA CUMPLIMIENTO DE SERVICIOS INSTITUCIONALES	
SOLICITUD DE AUTORIZACIÓN N° 004 DGVID	FECHA DE SOLICITUD (dd-mm-aa) 31/01/2019
VIÁTICOS <input checked="" type="checkbox"/>	MOVILIZACIONES <input type="checkbox"/>
SUBSISTENCIAS <input type="checkbox"/>	ALIMENTACIÓN <input type="checkbox"/>
DATOS GENERALES	
APELLIDOS - NOMBRES DE LA O EL SERVIDOR	PUESTO QUE OCUPA:
GUEVARA LUIS EFRAIN	CHOFER DE VEHICULO LIVIANO
CIUDAD - PROVINCIA DEL SERVICIO INSTITUCIONAL	NOMBRE DE LA UNIDAD A LA QUE PERTENECE LA O EL SERVIDOR
MORADILLAS (CANTON EL CHACO) PROV. NAPO	DIRECCION DE VIALIDAD E INFRAESTRUCTURA PARA EL DESARROLLO
FECHA SALIDA (dd-mm-aa)	HORA SALIDA (hh:mm)
18-02-2019	10H10
FECHA LLEGADA (dd-mm-aa)	HORA LLEGADA (hh:mm)
22-03-2019	16H10
DESCRIPCIÓN DE LAS ACTIVIDADES A EJECUTARSE:	
<p>ESCOBAR CALLATAXI JORGE RAUL – PERFILERO ALVARADO HUATATOCA BARTOLO PEDRO – CADENERO HERAS CARRION LUIS CARLOS – DIGITADOR DE TOPOGRAFIA GUEVARA LUIS EFRAIN – CHOFER DE VEHICULO LIVIANO (CAMIONETA CHEVROLET NEI-1174 No. 88) VILLALBA BUSTAMANTE JUAN JAIME – SERVIDOR PUBLICO TECNICO 2 (TOPOGRAFO)</p> <p>Se le dispone, se traslade al cantón El Chaco, parroquia Gonzalo Díaz de Pineda, a órdenes del señor Jaime Villalba – Topógrafo, con la finalidad de que movilice al personal que realizará replanteo y nivelación del eje de la vía y colocación de laterales, para trabajos de apertura de la vía hacia el sector de Moradillas.</p> <p>Inicio de trabajos: 04 de febrero del 2019, por una jornada de 20 días laborables.</p> <p style="text-align: right;">Jaime Villalba - Topógrafo</p>	
NOMBRE DE TRANSPORTE	RUTA
TERRESTRE	INSTITUCIONAL
FECHA SALIDA (dd-mm-aa)	HORA SALIDA (hh:mm)
18-02-2019	10H10
FECHA LLEGADA (dd-mm-aa)	HORA LLEGADA (hh:mm)
22-03-2019	16H10
DATOS PARA TRANSFERENCIA	
NOMBRE DEL BANCO:	TIPO DE CUENTA:
	No. DE CUENTA:
FIRMA DE LA O EL SERVIDOR SOLICITANTE	FIRMA DE LA O EL RESPONSABLE DE LA UNIDAD SOLICITANTE
 CHOFER DE VEHICULO LIVIANO	 DIRECTOR DE GESTION DE VIALIDAD E INFRAESTRUCTURA PARA EL DESARROLLO
<p>NOTA: Esta solicitud deberá ser presentada para su Autorización, con por lo menos 72 horas de anticipación al cumplimiento de los servicios institucionales; salvo el caso de que por necesidades institucionales la Autoridad Nominadora autorice.</p> <ul style="list-style-type: none"> De no existir disponibilidad presupuestaria, tanto la solicitud como la autorización quedarán insubsistentes El Informe de Servicios Institucionales deberá presentarse dentro del término de 4 días de cumplido el servicio institucional Esta prohibido conceder servicios institucionales durante los días de descanso obligatorio, con excepción de las Máximas Autoridades o de casos excepcionales debidamente justificados por la Máxima Autoridad o su Delegada. 	
<p>Ing. Juan Ramírez Ocaña DIRECTOR DE GESTION ADMINISTRATIVA ENCARGADO DELEGADO DEL SEÑOR PREFECTO</p>	

Aut cp N. 104315

Danny

04/02/2019


Compa H. 66

8430

PREFECTURA NAPO	GAD PROVINCIAL DE NAPO
DIRECCIÓN DE GESTION ADMINISTRATIVA	
FECHA: 2019-02-01	HORA: 10H10
SECRETARIA: 	

16 dias 4

CANCELADO 16 ABR 2019



GOBIERNO PROVINCIAL DE NAPO
DIRECCIÓN DE GESTION DE VIALIDAD E INFRAESTRUCTURA PARA EL DESARROLLO
TENA - NAPO - ECUADOR

MEMORANDO-001- DGVID

PARA : DIRECTOR DE GESTION ADMINISTRATIVA

ASUNTO: Solicitando Autorización.-

Tena, 31 de enero de 2019

Agradeceré se sirva **AUTORIZAR** el Cumplimiento de Servicios Institucionales a favor de los señores:

No.	NOMBRES Y APELLIDOS	CARGO	MAQUINARIA O VEHICULO
1	ESCOBAR CALLATAXI JORGE RAUL	PERFILERO	
2	ALVARADO HUATATOCA BARTOLO PEDRO	CADENERO	
3	HERAS CARRION LUIS CARLOS	DIGITADOR DE TOPOGRAFIA	
4	GUEVARA LUIS EFRAIN	CHOFER DE VEHICULO LIVIANO	CAMIONETA CHEVROLET NEI-1174 No. 88
5	VILLALBA BUSTAMANTE JUAN JAIME	SERVIDOR PUBLICO TECNICO 2 (TOPOGRAFO)	

Con la finalidad de que se trasladen al **cantón El Chaco, parroquia Gonzalo Díaz de Pineda**, a realizar replanteo y nivelación del eje de la vía y colocación de laterales, para trabajos de apertura de la vía hacia el sector de **Moradillas**.

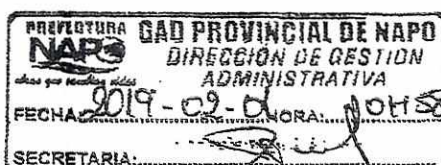
Inicio de trabajos: 04 de febrero de 2019 por una jornada de 20 días laborables.

Viáticos.


Ing. Gabriel Tintín

DIRECTOR DE GESTION DE VIALIDAD E INFRAESTRUCTURA PARA EL DESARROLLO

CANCELADO 16 ABR 2019



S

MEMORANDO 36-DGVID


PARA : Ing. Pablo Villavicencio
DIRECTO DE GESTION FINANCIERA

ASUNTO : Comunicando.-

Tena, 26 de marzo de 2019

Referente a la Orden de Comisión para que el personal de topografía, se trasladen al cantón El Chaco, parroquia Gonzalo Díaz de Pineda, a partir del 04 de febrero de 2019, a fin de realizar replanteo y nivelación del eje de la vía y colocación de laterales, para trabajos de apertura de la vía hacia Moradillas, según memorando 001-DGVID del 31 de enero de 2019; debo manifestar que no salieron en la fecha señalada, sino el lunes 18 de febrero de 2019; toda vez que por necesidad institucional, se les dispuso entregar de manera urgente datos topográficos para construcción del camino vecinal Pitayacu – Río Coca, perteneciente a la parroquia San Pablo, cantón Archidona, (Memorando 0305-2019-DGVID y 0312-2019-DGVID), así como también realizar replanteo y nivelación del camino vecinal El Progreso – San Francisco en el cantón Arosemena Tola y levantamientos topográficos y planimétricos para construcción de unas plataformas en Reina del Cisne ciudad de Tena y en la comunidad Agua Santa, parroquia Chonta Punta. (Memorando 0411-2019-DGVID).

Particular que comunico para los fines pertinentes.


Mgtr. Gabriel Tintin

DIRECTOR DE GESTION DE VIALIDAD E INFRAESTRUCTURA PARA
EL DESARROLLO



CANCELADO 16 ABR 2019



Gobierno Autónomo Descentralizado Provincial de Napo

DIRECCIÓN DE GESTIÓN DE VIALIDAD E INFRAESTRUCTURA PARA EL DESARROLLO

Memorando Nro. 0305-2019-DGVID

Tena, 11 de febrero de 2019

PARA: Ing. Sergio Alberto Villalta Carrera
Director de Apoyo de Mantenimiento, Transporte y Maquinaria

ASUNTO: Solicitando vehículo para grupo de topografía.-

Agradeceré se sirva asignar un vehículo a órdenes del señor Jaime Villalba – Topógrafo, con la finalidad de que se traslade con el personal de topografía al cantón Archidona, parroquia San Pablo, a realizar el replanteo y nivelación para la construcción del camino vecinal Pitayacu – Río Coca.

Fechas: 11 de febrero de 2019

Hora: desde 07:30 hasta las 17:00

Nómina de Personal:

- Jorge Raul Escobar Callataxi 200
- Bartolo Pedro Alvarado Huatatoca 144
- Luis Carlos Heras Carrión 762
- Juan Jaime Villalba Bustamente 123

Atentamente,

Mgtr. Juan Gabriel Tintin Chisaguano

**DIRECTOR DE GESTIÓN DE VIALIDAD E INFRAESTRUCTURA PARA EL
DESARROLLO**

dr

CANCELADO 16 ABR 2019

7

Gobierno Autónomo Descentralizado Provincial de Napo

DIRECCIÓN DE GESTIÓN DE VIALIDAD E INFRAESTRUCTURA PARA EL DESARROLLO

Memorando Nro. 0312-2019-DGVID

Tena, 13 de febrero de 2019

PARA: Ing. Sergio Alberto Villalta Carrera
Director de Apoyo de Mantenimiento, Transporte y Maquinaria

ASUNTO: Solicitando vehículo para el personal de topografía.-

Agradeceré se sirva asignar un vehículo a órdenes del señor Jaime Villalba – Topógrafo, con la finalidad de que se traslade con el personal de topografía al cantón Archidona, parroquia San Pablo, a realizar el replanteo y nivelación para la construcción del camino vecinal Pitayacu – Río Coca.

Fechas: 13 y 14 de febrero de 2019,

Hora: desde 07:30 hasta las 17:00

Nómina de Personal:

- Jorge Raul Escobar Callataxi 2000
- Bartolo Pedro Alvarado Huatatoca 1111
- Luis Carlos Heras Carrión 962
- Juan Jaime Villalba Bustamente 423

Atentamente,

Mgtr. Juan Gabriel Tintin Chisaguano

**DIRECTOR DE GESTIÓN DE VIALIDAD E INFRAESTRUCTURA PARA EL
DESARROLLO**

dr

CANCELADO 16 ABR 2019

B



Intendencia Autónoma Descentralizada

Provincial de Napo

DIRECCIÓN DE GESTIÓN DE VIALIDAD E INFRAESTRUCTURA PARA EL DESARROLLO

Memorando Nro. 0411-2019-DGVID

Tena, 06 de marzo de 2019

PARA: Dr. Luis Gilberto Samaniego Muñoz
Analista 2 de Evaluación y Capacitación

ASUNTO: Comunicando que personal de topografía suspende jornada de trabajo en el cantón El Chacho.

Para los fines pertinentes, pongo en su conocimiento que por necesidad institucional, se dispone al grupo de topografía a cargo del señor Jaime Villalba, suspender la jornada con viáticos en el cantón El Chacho, parroquia Gonzalo Díaz de Pineda, sector Moradillas, según memorando 001-DGVID del 31 de enero de 2019, y trasladarse a laborar en los cantones Tena y Arosemena Tola, durante los días 6, 7 y 8 de marzo de 2019.

Actividades a ejecutar:

Cantón Arosemena Tola: Replanteo y nivelación para el lastrado del camino vecinal El progreso - San Francisco

Cantón Tena:

-Levantamiento topográfico y planimétrico para plataforma Reine del Cisne.

-Chonta Punta, comunidad Agua Santa: Levantamiento topográfico y planimétrico, para construcción de una plataforma para ubicación de la gabarra.

Atentamente,

Ing. José Ignacio Lobato Quiroz

DIRECTOR DE GESTIÓN DE VIALIDAD E INFRAESTRUCTURA PARA EL DESARROLLO, SUBROGANTE

dr



CANCELADO 16 ABR 2019

4



Ministerio
del Trabajo



GOBIERNO PROVINCIAL DE NAPO

INFORME DE SERVICIOS INSTITUCIONALES

Nro. SOLICITUD LICENCIA CON REMUNERACION

N° 004 - DGVID

FECHA DE INFORME

28/03/2019

DATOS GENERALES

APELLIDOS - NOMBRES DE LA O EL SERVIDOR

LUIS GUEVARA

PUESTO QUE OCUPA:

CHOFER DE VEHICULO PESADO

CIUDAD - PROVINCIA DE LA COMISION

SECTOR MORADILLOS PARROQUIA GONZALO DÍAS DE
PINEDA CANTÓN EL CHACO - NAPO

NOMBRE DE LA UNIDAD A LA QUE PERTENECE LA O EL
SERVIDOR

GESTIÓN DE VIALIDAD E INFRAESTRUCTURA PARA EL
DESARROLLO

SERVIDORES QUE INTEGRAN EL SERVICIO INSTITUCIONAL:

LUIS GUEVRA

INFORME DE ACTIVIDADES Y PRODUCTOS ALCANZADOS

Dando cumplimiento a la Orden de Comisión N°004-DGVID, me trasladé al sector de Moradillas perteneciente al Parroquia de Gonzalo Díaz de Pineda, Cantón El Chaco a realizar el levantamiento topográfico para la construcción de camino vecinal en el sector Moradillas a partir del 18 de febrero, por una jornada de veinte días laborables.

FEBRERO 18 DE 2019

Se trasladó al personal de topografía desde El Chaco hacia el Sector de Moradillas de 7H00 AM y el retorno de Moradillas a El Chaco a las 4H30 PM.

FEBRERO 19 DE 2019

Se trasladó al personal de topografía desde El Chaco hacia el Sector de Moradillas de 7H00 AM y el retorno de Moradillas a El Chaco a las 4H30 PM.

FEBRERO 20 DE 2019

Se trasladó al personal de topografía desde El Chaco hacia el Sector de Moradillas de 7H00 AM y el retorno de Moradillas a El Chaco a las 4H30 PM.

FEBRERO 21 DE 2019

CANCELADO 16 ABR 2019

Se trasladó al personal de topografía desde El Chaco hacia el Sector de Moradillas de 7H00 AM y el retorno de Moradillas a El Chaco a las 4H30 PM.

FEBRERO 22 DE 2019

Se trasladó al personal de topografía desde El Chaco hacia el Sector de Moradillas de 7H00 AM y el retorno de Moradillas a El Chaco a las 4H30 PM.

p

FEBRERO 25 DE 2019

Se trasladó al personal de topografía desde El Chaco hacia el Sector de Moradillas de 7H00 AM y el retorno de Moradillas a El Chaco a las 4H30 PM.

FEBRERO 26 DE 2019

Se trasladó al personal de topografía desde El Chaco hacia el Sector de Moradillas de 7H00 AM y el retorno de Moradillas a El Chaco a las 4H30 PM.

FEBRERO 27 DE 2019

Se trasladó al personal de topografía desde El Chaco hacia el Sector de Moradillas de 7H00 AM y el retorno de Moradillas a El Chaco a las 4H30 PM.

FEBRERO 28 DE 2019

Se trasladó al personal de topografía desde El Chaco hacia el Sector de Moradillas de 7H00 AM y el retorno de Moradillas a El Chaco a las 4H30 PM.

MARZO 01 DE 2019

Se trasladó al personal de topografía desde El Chaco hacia el Sector de Moradillas de 7H00 AM y el retorno de Moradillas a El Chaco a las 4H30 PM.

MARZO 11 DE 2019

Se trasladó al personal de topografía desde El Chaco hacia el Sector de Moradillas de 7H00 AM y el retorno de Moradillas a El Chaco a las 4H30 PM.

MARZO 12 DE 2019

Se trasladó al personal de topografía desde El Chaco hacia el Sector de Moradillas de 7H00 AM y el retorno de Moradillas a El Chaco a las 4H30 PM.

MARZO 13 DE 2019

Se trasladó al personal de topografía desde El Chaco hacia el Sector de Moradillas de 7H00 AM y el retorno de Moradillas a El Chaco a las 4H30 PM.

MARZO 14 DE 2019

Se trasladó al personal de topografía desde El Chaco hacia el Sector de Moradillas de 7H00 AM y el retorno de Moradillas a El Chaco a las 4H30 PM.

MARZO 15 DE 2019

Se trasladó al personal de topografía desde El Chaco hacia el Sector de Moradillas de 7H00 AM y el retorno de Moradillas a El Chaco a las 4H30 PM.

MARZO 18 DE 2019

Se trasladó al personal de topografía desde El Chaco hacia el Sector de Moradillas de 7H00 AM y el retorno de Moradillas a El Chaco a las 4H30 PM.

CANCELADO 16 ABR 2019

MARZO 19 DE 2019

Se trasladó al personal de topografía desde El Chaco hacia el Sector de Moradillas de 7H00 AM y el retorno de Moradillas a El Chaco a las 4H30 PM.

MARZO 20 DE 2019

Se trasladó al personal de topografía desde El Chaco hacia el Sector de Moradillas de 7H00 AM, se dejó el personal en el sitio y me traslade a la ciudad del Tena llevando datos requeridos de topografía, así mismo retorne a la ciudad de El Chaco a recoger al personal y el retorno de Moradillas a El Chaco a las 4H30 PM.

MARZO 21 DE 2019

Se trasladó al personal de topografía desde El Chaco hacia el Sector de Moradillas de 7H00 AM y el retorno de Moradillas a El Chaco a las 4H30 PM.

MARZO 22 DE 2019

Se trasladó al personal de topografía desde El Chaco hacia el Sector de Moradillas de 7H00 AM y el retorno de Moradillas a El Chaco a las 4H30 PM.

Una vez terminada la jornada de trabajo retornamos al Tena el 22 de marzo del presente año.

Se informa también que los días 4-5 de marzo de 2019 fueron feriados y los días 6-7-8 de marzo de 2019 se trabajó en la ciudad en diferentes sectores por necesidad de la Institución. Se adjunta oficio.



CANCELADO 16 ABR 2019

ITINERARIO	SALIDA	LLEGADA	NOTA
FECHA dd-mmm-aaa	18/02/2019	22/03/2019	
HORA hh:mm	10:10	16:10	


Estos datos se refieren al tiempo efectivamente utilizado en el cumplimiento del servicio institucional, desde la salida del lugar de residencia o trabajo habituales o del cumplimiento del servicio institucional según sea el caso, hasta su llegada de estos sitios.

TRANSPORTE



TIPO DE TRANSPORTE (Aéreo, terrestre, marítimo, otros)	NOMBRE DE TRANSPORTE	RUTA	SALIDA		LLEGADA	
			FECHA dd-mmm-aaaa	HORA hh:mm	FECHA dd-mmm-aaaa	HORA hh:mm
TERRESTE	INSTITUCIONAL	EL CHACO - GONZALO DÍAZ DE PINEDA-MORADILLAS	18/02/2019	10:10	22/03/2019	16:10

NOTA: En caso de haber utilizado transporte público, se deberá adjuntar obligatoriamente los pases a bordo o boletos.

OBSERVACIONES

FIRMA DE LA O EL SERVIDOR COMISIONADO	NOTA
 LUIS GUEVARA CHOFER DE VEHICULO PESADO	<p>El presente informe deberá presentarse dentro del término de 4 días del cumplimiento de servicios institucionales, caso contrario la liquidación se demorará e incluso de no presentarlo tendría que restituir los valores percibidos. Cuando el cumplimiento de servicios institucionales sea superior al número de días autorizados, se deberá adjuntar la autorización por escrito de la Máxima Autoridad o su Delegado</p>

FIRMAS DE APROBACIÓN

 Ing. Juan Ramírez DIRECTOR DE GESTIÓN ADMINISTRATIVA DELEGADO EL SEÑOR PREFECTO	 Ing. Gabriel Tintín DIRECTOR DE GESTIÓN DE VIALIDAD E INFRAESTRUCTURA PARA EL DESARROLLO
---	---



CANCELADO 16 ABR 2019

13



Gobierno Autónomo Descentralizado Provincial de Napo

CERTIFICACIÓN

El Ingeniero Cristian Pico Leguizamo .- ANALISTA 3 DE MANTENIMIENTO DE VEHÍCULOS Y EQUIPO PESADO del Gobierno Autónomo Provincial de Napo , CERTIFICA QUE:

Una vez revisada la Plataforma del Rastreo Satelital del dispositivo GPS, correspondiente a la Camioneta CHEVROLET placa NEI-1174, N.º 88 conducida por el señor Luis Efraín Guevara los días: 18, 19, 20, 21, 22, 25, 26, 27, 28 de febrero, además los días 01 de marzo (segunda semana); 11, 12, 13, 14, 15; 18, 19, 20, 21 y 22 de marzo del 2019; a realizar el transporte de personal para los trabajos del **Replanteo y nivelación del eje de la vía y colocación de laterales para trabajos de apertura de la vía hacia el sector de Moradillas** perteneciente a la Parroquia de Gonzalo Díaz de Pineda- Cantón Tel Chaco, según consta en la certificación de los Representante de los GAD Parroquial respectivamente, una vez revisados los Reportes del sistema de Rastreo del Automotor antes citado me permito manifestar que el Sistema de Rastreo registra los días antes citados. Cabe señalar además, que la dirección de acuerdo a la ubicación (mapa) del automotor aquí descrito brinda una orientación de la posición durante la presente jornada; puede variar debido a que el Sistema de GPS, no siempre registra el mismo punto de referencia o punto de interés más próximo.

Es todo cuanto puedo certificar en honor a la verdad.

Tena, 27 de marzo del 2019.

CANCELADO 16 ABR 2019


Ing. Cristian Pico Leguizamo

ANALISTA 3 DE MANTENIMIENTO
DE VEHÍCULOS Y EQUIPO PESADO



Gobierno Autónomo Descentralizado Provincial de Napo

Reporte de Sistema de Rastreo del 18_FEBRERO AL 22_MARZO_2019 ("Omnilogik - Kunansoft S.A.") CAMIONETA CHEVROLET NEI-1174

FECHA	INICIA EN:	TERMINA EN:	DURACION	KMS	CONSUMO	REFERENCIA
27/3/2019 15:29:37	RUTA DE DISPOSITIVO: CAMIONETA CHEVROLET(005-01-006-0086) - NEI-1174	40m de Zamora Y Av. 15 de Noviembre	2 Hora(s) 43 minuto(s)	0	0	Estacionado a 26 mts de TALLERES GADPN
18/2/2019 7:26:37	ESTACIONADO	EN RUTA. Troncal Amazónica E45	2 Hora(s) 9 minuto(s)	55.63	0	EN RUTA Oleoducto TransEcuadoriano
18/2/2019 12:19:58	Termina a 8 mts de CANTON EL CHACO	0m de Oleoducto TransEcuadoriano	3 minuto(s)	0	0	Termina a 28 mts de CANTON EL CHACO
18/2/2019 19:13:56	0m de Oleoducto TransEcuadoriano	0m de Oleoducto TransEcuadoriano	2 minuto(s)	0.74	0	Termina a 633 mts de CANTON EL CHACO
18/2/2019 19:47:17	0m de Oleoducto TransEcuadoriano	0m de Oleoducto TransEcuadoriano	16 minuto(s)	9.4	0	Termina a 130 mts de CANTON EL CHACO
19/2/2019 6:37:10	0m de Oleoducto TransEcuadoriano	0m de Oleoducto TransEcuadoriano	4 minuto(s)	0.74	0	Termina a 632 mts de CANTON EL CHACO
19/2/2019 7:05:04	0m de Oleoducto TransEcuadoriano	0m de Oleoducto TransEcuadoriano	5 minuto(s)	0.66	0	Termina a 111 mts de CANTON EL CHACO
19/2/2019 7:27:01	0m de Oleoducto TransEcuadoriano	0m de Oleoducto TransEcuadoriano	47 minuto(s)	17.6	0	
19/2/2019 9:11:41	0m de Oleoducto TransEcuadoriano	0m de Oleoducto TransEcuadoriano	1 Hora(s) 53 minuto(s)	36.3	0	
19/2/2019 13:58:40	0m de Oleoducto TransEcuadoriano	0m de Oleoducto TransEcuadoriano	2 Hora(s) 5 minuto(s)	18.44	0	Termina a 136 mts de CANTON EL CHACO
19/2/2019 18:56:31	0m de Oleoducto TransEcuadoriano	0m de Oleoducto TransEcuadoriano	3 minuto(s)	0.88	0	Termina a 643 mts de CANTON EL CHACO
19/2/2019 19:28:31	0m de Oleoducto TransEcuadoriano	0m de Oleoducto TransEcuadoriano	11 minuto(s)	1.53	0	Termina a 863 mts de CANTON EL CHACO
19/2/2019 20:27:17	0m de Oleoducto TransEcuadoriano	0m de Oleoducto TransEcuadoriano	5 minuto(s)	0.9	0	Termina a 128 mts de CANTON EL CHACO
20/2/2019 6:46:33	0m de Oleoducto TransEcuadoriano	0m de Oleoducto TransEcuadoriano	3 minuto(s)	0.73	0	Termina a 643 mts de CANTON EL CHACO
20/2/2019 7:12:30	0m de Oleoducto TransEcuadoriano	0m de Oleoducto TransEcuadoriano	60 minuto(s)	18.52	0	
20/2/2019 14:15:01	0m de Oleoducto TransEcuadoriano	0m de Oleoducto TransEcuadoriano	47 minuto(s)	18.21	0	Termina a 7 mts de CANTON EL CHACO
20/2/2019 17:04:16	0m de Oleoducto TransEcuadoriano	0m de Oleoducto TransEcuadoriano	21 minuto(s)	2.98	0	Termina a 136 mts de CANTON EL CHACO



20/2/2019 18:51:55	0m de Oleoducto TransEcuadoriano	0m de Oleoducto TransEcuadoriano	2 minuto(s)	0.7	0	Termina a 579 mts de CANTON EL CHACO
20/2/2019-19:27:52	0m de Oleoducto TransEcuadoriano	0m de Oleoducto TransEcuadoriano	11 Hora(s) 28 minuto(s)	2.65	0	Termina a 643 mts de CANTON EL CHACO
21/2/2019 7:16:19	0m de Oleoducto TransEcuadoriano	0m de Oleoducto TransEcuadoriano	58 minuto(s)	18.29	0	
21/2/2019 14:13:25	0m de Oleoducto TransEcuadoriano	0m de Oleoducto TransEcuadoriano	52 minuto(s)	17.43	0	Termina a 128 mts de CANTON EL CHACO
21/2/2019 16:06:37	0m de Oleoducto TransEcuadoriano	0m de Oleoducto TransEcuadoriano	10 minuto(s)	1.42	0	Termina a 71 mts de CANTON EL CHACO
21/2/2019 18:02:13	0m de Oleoducto TransEcuadoriano	0m de Oleoducto TransEcuadoriano	21 minuto(s)	5.42	0	Termina a 98 mts de CANTON EL CHACO
21/2/2019 18:54:27	0m de Oleoducto TransEcuadoriano	0m de Oleoducto TransEcuadoriano	2 minuto(s)	0.64	0	Termina a 599 mts de CANTON EL CHACO
21/2/2019 19:31:53	0m de Oleoducto TransEcuadoriano	0m de Oleoducto TransEcuadoriano	12 minuto(s)	3.17	0	Termina a 107 mts de CANTON EL CHACO
22/2/2019 6:39:56	0m de Oleoducto TransEcuadoriano	0m de Oleoducto TransEcuadoriano	3 minuto(s)	0.72	0	Termina a 589 mts de CANTON EL CHACO
22/2/2019 7:21:47	0m de Oleoducto TransEcuadoriano	0m de Oleoducto TransEcuadoriano	53 minuto(s)	18	0	
22/2/2019 9:16:23	0m de Oleoducto TransEcuadoriano	0m de Oleoducto TransEcuadoriano	18 minuto(s)	1.28	0	
22/2/2019 10:00:58	0m de Oleoducto TransEcuadoriano	0m de Oleoducto TransEcuadoriano	1 Hora(s) 13 minuto(s)	18.09	0	Termina a 79 mts de CANTON EL CHACO
22/2/2019 12:36:15	0m de Oleoducto TransEcuadoriano	20m de 14 DE MAYO Y Avenida Interoceánica	23 minuto(s)	20.52	0	
22/2/2019 13:36:29	20m de 14 DE MAYO Y Avenida Interoceánica	0m de E45	1 Hora(s) 42 minuto(s)	82.2	0	
22/2/2019 15:52:48	0m de E45	20m de Av. 15 de Noviembre Y Zamora	27 minuto(s)	8.67	0	Termina a 33 mts de TALLERES GADPN
25/2/2019 8:07:57	20m de Av. 15 de Noviembre Y Zamora	0m de E45	47 minuto(s)	9.92	0	
25/2/2019 9:13:23	0m de E45	Ahuano, Tena, Napo, 150151, Ecuador	1 Hora(s) 55 minuto(s)	62.88	0	
25/2/2019 12:40:11	Ahuano, Tena, Napo, 150151, Ecuador	Via Yuripal, COMUNIDAD ZANCUDO TENA, Ahuano, Tena, Napo, 150151,	8 minuto(s)	3.26	0	
25/2/2019 13:18:49	Via Yuripal, COMUNIDAD ZANCUDO TENA, Ahuano, Tena, Napo, 150151, Ecuador	0m de E45	1 Hora(s) 21 minuto(s)	67.85	0	
25/2/2019 15:00:34	0m de E45	0m de Oleoducto TransEcuadoriano	3 Hora(s) 22 minuto(s)	106.18	0	Termina a 632 mts de CANTON EL CHACO
25/2/2019 19:02:21	0m de Oleoducto TransEcuadoriano	0m de Oleoducto TransEcuadoriano	11 minuto(s)	2.25	0	Termina a 13 mts de CANTON EL CHACO
26/2/2019 6:49:05	0m de Oleoducto TransEcuadoriano	0m de Oleoducto TransEcuadoriano	2 minuto(s)	0.74	0	Termina a 632 mts de CANTON EL CHACO





26/2/2019 7:21:59	0m de Oleoducto TransEcuadoriano	0m de Oleoducto TransEcuadoriano	47 minuto(s)	17.99	0	0	
26/2/2019 9:55:32	0m de Oleoducto TransEcuadoriano	0m de Oleoducto TransEcuadoriano	3 minuto(s)	0.64	0		
26/2/2019 10:19:17	0m de Oleoducto TransEcuadoriano	0m de Oleoducto TransEcuadoriano	2 minuto(s)	0.35	0		
26/2/2019 10:38:14	0m de Oleoducto TransEcuadoriano	0m de Oleoducto TransEcuadoriano	3 minuto(s)	0.25	0		
26/2/2019 13:10:35	0m de Oleoducto TransEcuadoriano	0m de Oleoducto TransEcuadoriano	45 minuto(s)	18.13	0	Termina a 33 mts de CANTON EL CHACO	
26/2/2019 17:49:01	0m de Oleoducto TransEcuadoriano	0m de Oleoducto TransEcuadoriano	2 minuto(s)	0.61	0	Termina a 540 mts de CANTON EL CHACO	
26/2/2019 18:22:01	0m de Oleoducto TransEcuadoriano	0m de Oleoducto TransEcuadoriano	1 minuto(s)	0.46	0	Termina a 77 mts de CANTON EL CHACO	
27/2/2019 6:44:14	0m de Oleoducto TransEcuadoriano	0m de Oleoducto TransEcuadoriano	3 minuto(s)	0.77	0	Termina a 549 mts de CANTON EL CHACO	
27/2/2019 7:20:08	0m de Oleoducto TransEcuadoriano	0m de Oleoducto TransEcuadoriano	45 minuto(s)	18.39	0		
27/2/2019 12:29:42	0m de Oleoducto TransEcuadoriano	0m de Oleoducto TransEcuadoriano	43 minuto(s)	17.56	0	Termina a 59 mts de CANTON EL CHACO	
27/2/2019 18:01:21	0m de Oleoducto TransEcuadoriano	0m de Oleoducto TransEcuadoriano	2 minuto(s)	0.66	0	Termina a 621 mts de CANTON EL CHACO	
27/2/2019 18:44:36	0m de Oleoducto TransEcuadoriano	0m de Oleoducto TransEcuadoriano	16 minuto(s)	3.47	0	Termina a 73 mts de CANTON EL CHACO	
28/2/2019 6:44:50	0m de Oleoducto TransEcuadoriano	0m de Oleoducto TransEcuadoriano	2 minuto(s)	0.6	0	Termina a 599 mts de CANTON EL CHACO	
28/2/2019 7:13:47	0m de Oleoducto TransEcuadoriano	0m de Oleoducto TransEcuadoriano	1 Hora(s) 25 minuto(s)	19.73	0		
28/2/2019 14:35:07	0m de Oleoducto TransEcuadoriano	0m de Oleoducto TransEcuadoriano	1 Hora(s) 5 minuto(s)	19.99	0	Termina a 24 mts de CANTON EL CHACO	
28/2/2019 17:59:35	0m de Oleoducto TransEcuadoriano	0m de Oleoducto TransEcuadoriano	13 minuto(s)	1.76	0	Termina a 568 mts de CANTON EL CHACO	
28/2/2019 18:48:31	0m de Oleoducto TransEcuadoriano	0m de Oleoducto TransEcuadoriano	6 minuto(s)	0.57	0	Termina a 60 mts de CANTON EL CHACO	
1/3/2019 6:36:43	0m de Oleoducto TransEcuadoriano	0m de Oleoducto TransEcuadoriano	6 minuto(s)	0.79	0	Termina a 643 mts de CANTON EL CHACO	
1/3/2019 7:13:37	0m de Oleoducto TransEcuadoriano	20m de PSJE, S/N Y CELIA AMPUDIA	5 Hora(s) 50 minuto(s)	89.95	0		
1/3/2019 13:34:33	20m de PSJE, S/N Y CELIA AMPUDIA	90m de Zamora Y Av. 15 de Noviembre	2 Hora(s) 12 minuto(s)	91.06	0	Termina a 30 mts de TALLERES GADPN	
11/3/2019 8:50:59	90m de Av. 15 de Noviembre Y Umbini	30m de Av. 15 de Noviembre Y Zamora	1 Hora(s) 2 minuto(s)	22.41	0	Termina a 77 mts de TALLERES GADPN	
11/3/2019 10:28:04	30m de Av. 15 de Noviembre Y Zamora	0m de E45	1 Hora(s) 17 minuto(s)	14.89	0		

11/3/2019 12:04:53	0m de E45	10m de Juan Montalvo Y Simon Bolivar	23 minuto(s)	6.42	0	Termina a 118 mts de EDIFICIO CENTRAL GADPN
11/3/2019 12:57:32	10m de Juan Montalvo Y Simon Bolivar	0m de Oleoducto Transecuatoriano	4 Hora(s) 27 minuto(s)	143.01	0	Termina a 42 mts de CANTON EL CHACO
11/3/2019 18:03:32	0m de Oleoducto Transecuatoriano	0m de Oleoducto Transecuatoriano	3 minuto(s)	0.76	0	Termina a 621 mts de CANTON EL CHACO
11/3/2019 18:48:59	0m de Oleoducto Transecuatoriano	0m de Oleoducto Transecuatoriano	5 minuto(s)	0.63	0	Termina a 83 mts de CANTON EL CHACO
12/3/2019 6:43:43	0m de Oleoducto Transecuatoriano	0m de Oleoducto Transecuatoriano	3 minuto(s)	0.65	0	Termina a 643 mts de CANTON EL CHACO
12/3/2019 7:11:40	0m de Oleoducto Transecuatoriano	0m de Oleoducto Transecuatoriano	1 Hora(s) 54 minuto(s)	38.03	0	Termina a 67 mts de CANTON EL CHACO
12/3/2019 12:56:44	0m de Oleoducto Transecuatoriano	0m de Oleoducto Transecuatoriano	4 Hora(s) 59 minuto(s)	38.01	0	Termina a 643 mts de CANTON EL CHACO
12/3/2019 18:28:48	0m de Oleoducto Transecuatoriano	50m de 5 DE MARZO Y Avenida Interoceánica	31 minuto(s)	20.85	0	
12/3/2019 19:26:29	50m de 5 DE MARZO Y Avenida Interoceánica	0m de Oleoducto Transecuatoriano	30 minuto(s)	20.68	0	Termina a 72 mts de CANTON EL CHACO
13/3/2019 6:41:19	0m de Oleoducto Transecuatoriano	0m de Oleoducto Transecuatoriano	3 minuto(s)	0.64	0	Termina a 568 mts de CANTON EL CHACO
13/3/2019 7:17:13	0m de Oleoducto Transecuatoriano	0m de Oleoducto Transecuatoriano	52 minuto(s)	18.52	0	
13/3/2019 8:55:41	0m de Oleoducto Transecuatoriano	0m de Oleoducto Transecuatoriano	1 Hora(s) 4 minuto(s)	19.34	0	Termina a 85 mts de CANTON EL CHACO
13/3/2019 14:07:20	0m de Oleoducto Transecuatoriano	0m de Oleoducto Transecuatoriano	1 minuto(s)	0.58	0	Termina a 588 mts de CANTON EL CHACO
13/3/2019 14:32:19	0m de Oleoducto Transecuatoriano	0m de Oleoducto Transecuatoriano	1 Hora(s) 49 minuto(s)	54.53	0	Termina a 75 mts de CANTON EL CHACO
13/3/2019 17:57:58	0m de Oleoducto Transecuatoriano	0m de Oleoducto Transecuatoriano	3 minuto(s)	0.72	0	Termina a 632 mts de CANTON EL CHACO
13/3/2019 18:31:07	0m de Oleoducto Transecuatoriano	0m de Oleoducto Transecuatoriano	12 Hora(s) 14 minuto(s)	1.37	0	Termina a 599 mts de CANTON EL CHACO
14/3/2019 7:09:51	0m de Oleoducto Transecuatoriano	0m de Oleoducto Transecuatoriano	3 minuto(s)	0.66	0	Termina a 644 mts de CANTON EL CHACO
14/3/2019 7:30:48	0m de Oleoducto Transecuatoriano	0m de Oleoducto Transecuatoriano	3 minuto(s)	0.89	0	Termina a 41 mts de CANTON EL CHACO
14/3/2019 8:01:42	0m de Oleoducto Transecuatoriano	0m de Oleoducto Transecuatoriano	39 minuto(s)	17.53	0	
14/3/2019 13:54:22	0m de Oleoducto Transecuatoriano	0m de Oleoducto Transecuatoriano	1 Hora(s) 16 minuto(s)	30.47	0	Termina a 26 mts de CANTON EL CHACO
14/3/2019 16:09:48	0m de Oleoducto Transecuatoriano	20m de 17 DE ENERO Y CELLA AMPUDIA	27 minuto(s)	20.04	0	
14/3/2019 16:59:14	20m de 17 DE ENERO Y CELLA AMPUDIA	0m de Oleoducto Transecuatoriano	31 minuto(s)	20.46	0	Termina a 202 mts de CANTON EL CHACO



14/3/2019 17:55:50	0m de Oleoducto TransEcuadoriano	0m de Oleoducto TransEcuadoriano	3 minuto(s)	0.73	0	Termina a 549 mts de CANTON EL CHACO
14/3/2019 18:31:08	0m de Oleoducto TransEcuadoriano	0m de Oleoducto TransEcuadoriano	2 minuto(s)	0.43	0	Termina a 59 mts de CANTON EL CHACO
15/3/2019 6:41:20	0m de Oleoducto TransEcuadoriano	0m de Oleoducto TransEcuadoriano	2 minuto(s)	0.62	0	Termina a 643 mts de CANTON EL CHACO
15/3/2019 7:07:30	0m de Oleoducto TransEcuadoriano	0m de Oleoducto TransEcuadoriano	1 Hora(s) 34 minuto(s)	36.45	0	Termina a 35 mts de CANTON EL CHACO
15/3/2019 12:07:22	0m de Oleoducto TransEcuadoriano	40m de 17 DE ENERO Y LA MADRUGADA	22 minuto(s)	20.55	0	
15/3/2019 13:09:29	40m de 17 DE ENERO Y LA MADRUGADA	80m de Av. 15 de Noviembre Y Umbini	1 Hora(s) 55 minuto(s)	79.48	0	Termina a 67 mts de TALLERES GADPN
15/3/2019 15:53:01	80m de Av. 15 de Noviembre Y Umbini	0m de E45	1 Hora(s) 32 minuto(s)	41.59	0	
18/3/2019 8:54:40	40m de Zamora Y Av. 15 de Noviembre	30m de Rocafuerte Y Amazonas	6 minuto(s)	2.07	0	Termina a 41 mts de EDIFICIO CENTRAL GADPN
18/3/2019 9:39:31	30m de Rocafuerte Y Amazonas	20m de Av. 15 de Noviembre Y Juan Leon Mera	2 minuto(s)	0.43	0	Termina a 430 mts de EDIFICIO CENTRAL GADPN
18/3/2019 10:05:28	20m de Av. 15 de Noviembre Y Juan Leon Mera	0m de E45	1 Hora(s) 5 minuto(s)	27.25	0	
18/3/2019 14:10:44	0m de E45	0m de E45	29 minuto(s)	17.65	0	
18/3/2019 15:06:09	0m de E45	20m de Tetetes Y Nongue Fogore	24 minuto(s)	7.89	0	Termina a 691 mts de EDIFICIO CENTRAL GADPN
18/3/2019 15:51:51	20m de Tetetes Y Nongue Fogore	0m de Oleoducto TransEcuadoriano	2 Hora(s) 36 minuto(s)	103.81	0	Termina a 92 mts de CANTON EL CHACO
18/3/2019 19:31:06	0m de Oleoducto TransEcuadoriano	0m de Oleoducto TransEcuadoriano	2 minuto(s)	0.74	0	Termina a 643 mts de CANTON EL CHACO
18/3/2019 20:00:55	0m de Oleoducto TransEcuadoriano	0m de Oleoducto TransEcuadoriano	4 minuto(s)	0.57	0	Termina a 88 mts de CANTON EL CHACO
19/3/2019 6:46:34	0m de Oleoducto TransEcuadoriano	0m de Oleoducto TransEcuadoriano	3 minuto(s)	0.78	0	Termina a 632 mts de CANTON EL CHACO
19/3/2019 7:13:31	0m de Oleoducto TransEcuadoriano	0m de Oleoducto TransEcuadoriano	46 minuto(s)	18.44	0	
19/3/2019 8:21:19	0m de Oleoducto TransEcuadoriano	0m de Oleoducto TransEcuadoriano	44 minuto(s)	17.68	0	Termina a 61 mts de CANTON EL CHACO
19/3/2019 17:42:17	0m de Oleoducto TransEcuadoriano	0m de Oleoducto TransEcuadoriano	24 minuto(s)	10.81	0	Termina a 644 mts de CANTON EL CHACO
19/3/2019 18:47:27	0m de Oleoducto TransEcuadoriano	0m de Oleoducto TransEcuadoriano	23 minuto(s)	13.06	0	Termina a 24 mts de CANTON EL CHACO
20/3/2019 6:49:35	0m de Oleoducto TransEcuadoriano	0m de Oleoducto TransEcuadoriano	3 minuto(s)	0.61	0	Termina a 588 mts de CANTON EL CHACO
20/3/2019 7:14:56	0m de Oleoducto TransEcuadoriano	0m de Oleoducto TransEcuadoriano	39 minuto(s)	18.66	0	

CANCELADO 16 ABR 2019



17

20/3/2019 8:11:47	0m de Oleoducto Transecuatoriano	0m de E45	2 Hora(s) 50 minuto(s)	120.62	0	
20/3/2019 11:25:46	0m de E45	10m de Colonso Y Av. de los Quichuas	11 minuto(s)	5.88	0	Termina a 579 mts de EDIFICIO CENTRAL GADPN
20/3/2019 12:53:40	10m de Colonso Y Av. de los Quichuas	0m de E45	34 minuto(s)	18.87	0	
20/3/2019 14:59:17	0m de E45	0m de Oleoducto Transecuatoriano	2 Hora(s) 38 minuto(s)	103.69	0	Termina a 64 mts de CANTON EL CHACO
20/3/2019 19:20:40	0m de Oleoducto Transecuatoriano	0m de Oleoducto Transecuatoriano	2 minuto(s)	0.69	0	Termina a 644 mts de CANTON EL CHACO
20/3/2019 19:58:50	0m de Oleoducto Transecuatoriano	0m de Oleoducto Transecuatoriano	11 minuto(s)	2.18	0	Termina a 58 mts de CANTON EL CHACO
21/3/2019 6:42:59	0m de Oleoducto Transecuatoriano	0m de Oleoducto Transecuatoriano	2 minuto(s)	0.57	0	Termina a 643 mts de CANTON EL CHACO
21/3/2019 7:07:53	0m de Oleoducto Transecuatoriano	0m de Oleoducto Transecuatoriano	41 minuto(s)	18.3	0	
21/3/2019 8:10:44	0m de Oleoducto Transecuatoriano	0m de Oleoducto Transecuatoriano	3 minuto(s)	0.8	0	
21/3/2019 8:29:41	0m de Oleoducto Transecuatoriano	Gonzalo Diaz de Pineda, Cantón El Chaco, Napo, Ecuador	18 minuto(s)	7.06	0	Termina a 90 mts de PARROQUIA GONZALO DAZ DE PINEDA
21/3/2019 10:07:30	Gonzalo Diaz de Pineda, Cantón El Chaco, Napo, Ecuador	Gonzalo Diaz de Pineda, Cantón El Chaco, Napo, Ecuador	1 Hora(s) 2 minuto(s)	19.86	0	Termina a 116 mts de PARROQUIA GONZALO DAZ DE PINEDA
21/3/2019 11:30:53	Gonzalo Diaz de Pineda, Cantón El Chaco, Napo, Ecuador	0m de Oleoducto Transecuatoriano	25 minuto(s)	7.59	0	
21/3/2019 12:19:32	0m de Oleoducto Transecuatoriano	0m de Oleoducto Transecuatoriano	38 minuto(s)	17.65	0	Termina a 69 mts de CANTON EL CHACO
21/3/2019 14:20:31	0m de Oleoducto Transecuatoriano	0m de Oleoducto Transecuatoriano	1 minuto(s)	0.18	0	Termina a 311 mts de CANTON EL CHACO
21/3/2019 15:02:25	0m de Oleoducto Transecuatoriano	0m de Oleoducto Transecuatoriano	10 minuto(s)	0.43	0	Termina a 244 mts de CANTON EL CHACO
21/3/2019 15:34:58	0m de Oleoducto Transecuatoriano	EN RUTA: 0m de E45	2 Hora(s) 17 minuto(s)	103.28	0	
22/3/2019 8:28:55	0m de E45	EN RUTA: 0m de E45	4 minuto(s)	0.36	0	
22/3/2019 16:10:32	90m de Av. 15 de Noviembre Y Umbini de Noviembre	TERMINA en: 9m de Zamora Y Av. 15 de Noviembre	6 minuto(s)	5.5	0	Termina a 116 mts de TALLERES GADPN

ELABORADO POR:

ING. CRISTIAN PICO L

ANALISTA 03 DE MANTENIMIENTO DE VEHICULOS Y EQUIPO PESADO

DIRECCIÓN DE APOYO MANTENIMIENTO TRANSPORTE Y MAQUINARIA

[Firma manuscrita]



CAMIONETA CHEVROLET PLACAS NEI-1174, CONDUCTOR: LUIS EFRAIN GUEVARA

The screenshot displays a Google Maps application on a mobile device. A simulated route is plotted from Quito, Ecuador, to Cuenca, Ecuador. The route is represented by a thick, multi-colored line (red, yellow, green, blue) that follows major roads and through various landscapes, including urban areas and mountainous regions. The map interface includes a search bar at the top, a sidebar with map controls (like a compass and scale bar), and a bottom bar with navigation icons. The route starts near Quito and ends near Cuenca, passing through several smaller towns and geographical features like mountains and rivers. The map is labeled with various place names and road numbers.

Stampa circolare con il testo: "GAD PR", "PRET", "TRIBUNALE DI GIUSTIZIA", "MINISTERO DI GIUSTIZIA", "ROMA".

19



ORDEN DE MOVILIZACIÓN
(Fuera de la jornada ordinaria de trabajo, en días feriados
y/o fines de semana o que implique el pago de viáticos)

No. 4707

1. IDENTIFICACIÓN DE LA ENTIDAD

Institución GAD PROVINCIAL DE NAPO

RUC 1560000190001

2. DATOS DE EMISIÓN DE LA ORDEN

Ciudad TENA

Fecha de Vigencia Desde 2019-02-18 Hora 07:30 Hasta 2019-02-22 Hora 18:00

Motivo CON EL FIN DE MOVILIZAR AL PERSONAL DE TOPOGRAFIA A REALIZAR EL REPLANTEO Y NIVELACION DEL EJE DE LA VIA Y COLOCACION DE LATERALES PARA LA APERTURA DE LA VIA HACIA EL SECTOR DE MORADILLA, CANTON EL CHACO.

No. Ocupantes 5

AUTORIZACIÓN

Fecha 2019-02-18

No. Comunicación MEMORANDO No. 001-DGVID

Lugar Origen NAPO - TENA

Lugar Destino TENA - MORADILLAS - EL CHACO

Kilometraje Inicio 75146

Kilometraje Fin

3. DATOS DEL CONDUCTOR / A

Nombres GUEVARA LUIS EFRAIN

Cargo CHOFER

Número de Cédula / Pasaporte 1705131611

Tipo de Licencia E²

CANCELADO 16 ABR 2019

4. CARACTERÍSTICAS DEL VEHÍCULO

Número de Placa NEI1174

Marca / Modelo D-MAX CRDI AC 3.0 CD 4X2 TM DIESEL

Color PLATEADO

Número Matrícula 2592665

5. DATOS DEL SOLICITANTE

Nombres ING. GABRIEL TINTIN

Cargo DIRECTOR DE GESTION DE VIALIDAD E INFRAESTRUCTURA PARA EL DESARROLLO

Realizado Por LICUY CALAPUCHA GEOVANY PEDRO

Fecha de Emisión 2019-02-18 10:01



19

ENCUENTRO 1 E ABR 2005



ORDEN DE MOVILIZACIÓN
(Fuera de la jornada ordinaria de trabajo, en días feriados
y/o fines de semana o que implique el pago de viáticos)

No. 4727

1. IDENTIFICACIÓN DE LA ENTIDAD

Institución GAD PROVINCIAL DE NAPO

RUC 1560000190001

2. DATOS DE EMISIÓN DE LA ORDEN

Ciudad TENA

Fecha de Vigencia Desde 2019-02-25 Hora 07:30 Hasta 2019-03-01 Hora 18:00

Motivo CON EL FIN DE MOVILIZAR AL PERSONAL DE TOPOGRAFIA A REALIZAR EL REPLANTEO Y NIVELACION DEL EJE DE LA VIA Y COLOCACION DE LATERALES PARA TRABAJOS DE APERTURA DE LA VÍA HACIA EL SECTOR DE MORADILLAS, CANTON EL CHACO.

No. Ocupantes 5

AUTORIZACIÓN

Fecha 2019-02-25

No. Comunicación MEMORANDO No. 001-DGVID

Lugar Origen NAPO - TENA

Lugar Destino TENA - MORADILLAS - EL CHACO

Kilometraje Inicio 75760

Kilometraje Fin

3. DATOS DEL CONDUCTOR / A

Nombres GUEVARA LUIS EFRAIN

Cargo CHOFER

Número de Cédula / Pasaporte 1705131611

Tipo de Licencia E

CANCELADO 16 ABR 2019

4. CARACTERÍSTICAS DEL VEHÍCULO

Número de Placa NEI1174 Marca / Modelo D-MAX CRDI AC 3.0 CD 4X2 TM DIESEL

Color PLATEADO Número Matrícula 2592665

5. DATOS DEL SOLICITANTE

Nombres ING. GABRIEL TINTIN

Cargo DIRECTOR DE GESTION DE VIALIDAD E INFRAESTRUCTURA PARA EL DESARROLLO

Realizado Por LICUY CALAPUCHA GEOVANY PEDRO

Fecha de Emisión 2019-02-25 07:54



W



ORDEN DE MOVILIZACIÓN
(Fuera de la jornada ordinaria de trabajo, en días feriados
y/o fines de semana o que implique el pago de viáticos)

No. 4773

1. IDENTIFICACIÓN DE LA ENTIDAD

Institución GAD PROVINCIAL DE NAPO

RUC 1560000190001

2. DATOS DE EMISIÓN DE LA ORDEN

Ciudad TENA

Fecha de Vigencia Desde 2019-03-11 **Hora** 07:30 **Hasta** 2019-03-15 **Hora** 18:00

Motivo CON LA FINALIDAD DE QUE SE TRASLADE AL CANTON EL CHACO, PARROQUIA GONZALO DIAZ DE PINEDA, MOVILIZANDO AL PERSONAL DE TOPOGRAFIA, A REALIZAR REPLANTEO Y NIVELACION DEL EJE DE LA VIA Y COLOCACION DE LATERALES, PARA TRABAJOS DE APERTURA DE LA VIA HACIA EL SECTOR DE MORADILLA.

No. Ocupantes 5

AUTORIZACIÓN

Fecha 2019-03-08

No. Comunicación MEMORANDO No 001-DGVID

Lugar Origen NAPO - TENA

Lugar Destino TENA - CHACO - GONZALO DIAZ DE PINEDA

Kilometraje Inicio 76840

Kilometraje Fin

3. DATOS DEL CONDUCTOR / A

Nombres GUEVARA LUIS EFRAIN

Cargo CHOFER

Número de Cédula / Pasaporte 1705131611

Tipo de Licencia E

CANCELADO 16 ABR 2019

4. CARACTERÍSTICAS DEL VEHÍCULO

Número de Placa NEI1174

Marca / Modelo D-MAX CRDI AC 3.0 CD 4X2 TM DIESEL

Color PLATEADO

Número Matrícula 2592665

5. DATOS DEL SOLICITANTE

Nombres ING. GABRIEL TINTIN

Cargo DIRECTOR DE GESTION DE VIALIDAD E INFRAESTRUCTURA PARA EL DESARROLLO

Realizado Por TAPUY MAMALLACTA SENEYDA SUSY

Fecha de Emisión 2019-03-08 15:41

u



ORDEN DE MOVILIZACIÓN
(Fuera de la jornada ordinaria de trabajo, en días feriados
y/o fines de semana o que implique el pago de viáticos)

No. 4807

1. IDENTIFICACIÓN DE LA ENTIDAD

Institución GAD PROVINCIAL DE NAPO

RUC 1560000190001

2. DATOS DE EMISIÓN DE LA ORDEN

Ciudad TENA

Fecha de Vigencia Desde 2019-03-18 Hora 07:30 Hasta 2019-03-22 Hora 19:00

Motivo CON EL FIN DE MOVILIZAR AL PERSONLA DE TOPOGRAFIA A REALIZAR EL REPLANTEO Y NIVELACION DEL EJE DE LA VIA Y COLOCACION DE LATERALES, PARA TRABAJOS DE APERTURA DE LA VIA HACIA EL SECTOR DE MORADILLAS, CANTON EL CHACO.

No. Ocupantes 5

AUTORIZACIÓN

Fecha 2019-03-18

No. Comunicación MEMORANDO No. 001-DGVID

Lugar Origen NAPO - TENA

Lugar Destino TENA - MORADILLAS - EL CHACO

Kilometraje Inicio 77992

Kilometraje Fin

3. DATOS DEL CONDUCTOR / A

Nombres GUEVARA LUIS EFRAIN

Cargo CHOFER

Número de Cédula / Pasaporte 1705131611

Tipo de Licencia E

CANCELADO 16 ABR 2019

4. CARACTERÍSTICAS DEL VEHÍCULO

Número de Placa NEI1174 Marca / Modelo D-MAX CRDI AC 3.0 CD 4X2 TM DIESEL

Color PLATEADO Número Matricula 2592665

5. DATOS DEL SOLICITANTE

Nombres ING. GABRIEL TINTIN

Cargo DIRECTOR DE GESTION DE VIALIDAD E INFRAESTRUCTURA PARA EL DESARROLLO

Realizado Por LICUY CALAPUCHA GEOVANY PEDRO

Fecha de Emisión 2019-03-18 08.02



22

HOSTAL Y RESTAURANTE MANABI
Cardenas Rivas
Efren Heriberto

**Direc.: SAN JOSE 13 DE JUNIO S/N
Y JULIAN ALVARADO
EL CHACO - ECUADOR**

RUC: 0101000222001

FACTURA 001 - 001

N.- 000002465

AUT. SRI. 1124212176

FECHA	DIA	MES	AÑO
	22	03	2019

Señor(es): Luis Guevara

RUC / C.I. : 1705131611

..Teléfono: 09690 15876

Dirección: Tena

CANT.	DESCRIPCION	V. UNIT	V. TOTAL
15	Desayunos	4,00	60,00
15	Almuerzos	4,00	60,00
15	Meriendas	4,00	60,00
16	Hospedaje	15,00	240,00
			7

CANCELADO 18 ABR 2019

FORMA DE PAGO.

Tarjeta de

Crédito/débito.

Effectivo

Otro:

Diner

Electrónico.

SUBTOTAL	420.00
----------	--------

IVA 0%

IVA 12%

TOTAL \$	470,40
----------	--------

FIRMA AUTORIZADA

REGIBI CONFORME

YANEZ NOGALES ROCIO DE LAS MERCEDES *MABELGRAF* TELF: 3081259 / R.U.C: 1710758838001
AUT.SRI 5574 / IMPRESO DEL 2451 AL 2550 / 2019/ENERO/31 *VALIDO/HASTA 31/01/2020

Documento Categorizado: NO * Original: Adquirente - Cópia: Emissor

23

**GOBIERNO AUTONOMO DESCENTRALIZADO
PARROQUIAL RURAL "GONZALO DIAZ DE PINEDA"
EL CHACO - NAPO
RUC: 1560506010001**

CERTIFICADO

El suscrito señor Presidente del Gobierno Autónomo Descentralizado Parroquial Rural Gonzalo Díaz de Pineda, del cantón "El Chaco".

CERTIFICO:

Que el señor **GUEVARA LUIS EFRAIN**, portador de la cédula de identidad N° **170513161-1** Chofer, laboro los siguientes días: Primera semana del 18 al 22 de febrero del 2019, Segunda semana del 25 al 01 de Marzo del 2019, Tercera semana del 11 al 15 de marzo del 2019, Cuarta semana del 18 al 22 de marzo del 2019, en el Replanteo y nivelación del eje de la vía y colocación de laterales para trabajos de apertura de la vía hacia el sector de Moradillas de la Parroquia de Gonzalo Díaz de Pineda.

Es todo cuanto puedo Certificar en honor a la verdad, facultando al interesado hacer uso de este certificado como estime conveniente, excepto para trámites legales.

CANCELADO 16 ABR 2019

Gonzalo Díaz de Pineda, 22 de Marzo del 2019


Sr. Jaime Humberto Viracucha
PRESIDENTE DEL GADPR "GDP"




**Gonzalo Díaz
de Pineda**
Naturalmente mágica!

29



BANCO CENTRAL DEL ECUADOR

Fecha: 23-4-2019

Hora: 11:52:14

Detalle de OPIS Tramitadas en el SPI-SP Usuario: RON LLORI NANCY EDDA 1210010

Num. Ref. BCE.:14142438

Institución Publica: GAD PROV NAPO - FID						# Cta.: 1210010
Institución Receptora: BANCO DEL AUSTRO						# Cta. Cte: 3600186
Nom.Ins.Financiera	# Cta Ben.	Monto	# Referencia	# Ced.Ident.	Nom Ben.	T. Cta. Fec Proc Banco Estado
BANCO DEL AUSTRO	15581085	140.50	349	1500191463	ALDAZ ANDY CLAUDIO SEVERO	2 16-04-2019 17:45:43 ACREDITADA
BANCO DEL AUSTRO	15588578	186.00	349	1500199060	ESCOBAR CALLATAXI JORGE RAUL	2 16-04-2019 17:45:44 ACREDITADA
BANCO DEL AUSTRO	15621389	66.00	349	1705131611	GUEVARA LUIS EFRAIN	2 16-04-2019 17:45:45 ACREDITADA
Total:	392.50	Reg.:3				

◀ Atrás

CANCELADO 16 ABR 2019

25