



GAD PROVINCIAL DE NAPO
COMPROBANTE DE PAGO N° 106383

FECHA: 03/09/2019

©

Asiento N° 3840

Compromiso N° 952

BANCO CENTRAL DEL ECUADOR Cta Cte No 01210010

Nota Débito N° 0

A LA ORDEN DE: **TAPUY AGUINDA DAVID CRISTOBAL**

USD 85.00

LA SUMA DE: **OCHENTA Y CINCO Dolares 00/100 Cts**

TENA, 03 de Septiembre del 2019

DETALLE DEL COMPROBANTE:

TAPUY AGUINDA DAVID CRISTOBAL.-Pago de liquidación de la Autorización NO.163-DGVID del 22/07/2019 movilizando al personal para el levantamiento topográfico y planimétrico para el proyecto horizontal y vertical, dibujo y cálculos de volúmenes de excavación y lastrado para la construcción del Camino Vecinal Salado-Huataringo-Parroquia G. Díaz de Pineda-Cantón Chaco por 10 días, Adjunto Informe de comisión, facturas de gastos, certificados y se amortizar el anticipo entregado en CP.106136 por 300,

				SUSANN
No	DOCUMENTOS BANCARIOS	Valor	Firma	Ruc/CI
CTA 170301036832	TAPUY AGUINDA DAVID CRISTOBAL	85.00		
	TOTAL DOCUMENTOS BANCARIOS USD	85.00		
Código	APLICACION CONTABLE	Parcial	Debe	Haber
1.5.1.33.03.011	VIATICOS Y SUBSISTENCIAS TALLERES Y MANTENIMIE		385.00	
2.1.3.73.01.001	CUENTAS POR PAGAR BIENES Y SERVICIOS DE INVERS		385.00	
6.3.1.53.01	INVERSIONES EN BIENES NACIONALES DE USO PUBLIC		385.00	
1.1.1.03.01.001	BCO CENTRAL DEL ECUADOR MONEDA NAC. CTA 01210010			85.00
1.1.2.15.01.001	ANTICIPOS DE VIATICOS PASAJES Y OTROS DE VIAJE INSTITUCIONAL			300.00
1.5.1.98.01.001	(-) APLICACION A GASTOS DE GESTION			385.00
2.1.3.73.01.001	CUENTAS POR PAGAR BIENES Y SERVICIOS DE INVERSION			385.00
	SUMAN o PASAN USD		1,155.00	1,155.00
Partida Presupuestaria	APLICACION PRESUPUESTARIA	Compromiso	Devengado	Pago
20.01.003.003.730303.000.15.01.000.99.99.99.99.001	VIATICOS Y SUBSISTENCIAS E		385.00	385.00
	TOTAL GASTOS USD	0.00	385.00	385.00

CANCELADO 12 SEP 2019

ING. TITO MERINO QUEZADA
 Del. prefe. reso. no 016

ECON. ALCIVAR MANOSALVAS
 Director Gest. Financie

ING. ALBA MOLINA
 Direc. Apoyo Contab.

LCDA. NANCY RON
 Director Apoyo Tesoreri

BANCO CENTRAL ECUADOR

Referencia
 12/09/2019

TRB-920

03/09/2019 16:58

Página 1/1

Total = 24 Hojas.

1

 **GOBIERNO DEPARTAMENTAL DE NARIÑO**
DIRECCION ADMINISTRATIVA
ECHA 05/09/2009 HORA 15:12
SECRETARIA: Yessenia



DIRECCIÓN FINANCIERA
ORDEN DE PAGO

0106383

FECHA: Tena, 03 de Septiembre del 2019 VALOR USD: **85.00**

PÁGUESE A LA ORDEN DEL SEÑOR (ES): **TAPUY AGUINDA DAVID CRISTOBAL**

POR CONCEPTO DE: Pago de liquidación de la Autorización N0.163-DGVID del
22/07/2019 movilizandando al personal para el levantamiento topográfico y planimétrico
..... para el proyecto horizontal y vertical, dibujo y cálculos de volúmenes de excavación y...
lastrado para la construcción del Camino Vecinal Salado-Huataringo-Parroquia G. Díaz
de Pineda-Cantón Chaco por 10 días, Adjunto Informe de comisión, facturas de gastos,
certificados y se amortizar el anticipo entregado en CP.106136 por 300,

AUTORIZADO

CANCELADO 1 2 SEP 2019


PREFECTO PROVINCIAL
O SU DELEGADO



GOBIERNO AUTÓNOMO DESCENTRALIZADO PROVINCIAL DE NAPO

DIRECCIÓN DE APOYO DE CONTABILIDAD

LIQUIDACIÓN DE VIÁTICOS

COMPROMISO Nro.: 952

FECHA: 02/09/2019

BENEFICIARIO:

TAPUY AGUINDA DAVID CRISTOBAL-CHOFER

CONCEPTO : Liquidación de 01 Comisión. Autorización para el Cumplimiento de Servicios Institucionales N.163-DGVID de fecha 22/07/2019
LUGAR : Salado-Cantón Chaco
NO. DE DÍAS : 15 días laborables
MONTO : \$ 85.00

No.	TIPO DE REQUISITO	LISTA DE CHEQUEO			OBSERVACIONES
		CUMPLE	NO CUMPLE	NO APLICA	
1	Solicitud de autorización de comisión legalizada por el Jefe inmediato, el comisionado y la máxima autoridad o su delegado.	✓			Solicitud legalizada Nro. 163-DGVID
2	Formulario de "Informe del cumplimiento de Servicios Institucionales", firmadas por: el funcionario comisionado, Jefe inmediato superior y autorizado por la máxima autoridad o su delegado, detallando las actividades cumplidas.	✓			Informe legalizado Nro. 163-DGVID
3	Facturas (s) de gastos por: alimentación y hospedaje emitidas a nombre y cédula del servidor (a).	✓			Factura N. 001-001-0000047 del 19/08/2019
4	Certificado del rastreo satelital del vehículo Institucional y reporte con hoja de ruta del vehículo	✓			Legalizado por Ing. Cristian Pico-Analista 3 Mantenimiento Vehículos. Camioneta Mazda BT-50 NSA-1016-NO. 75
5	Orden de movilización (Salvoconducto) (cuando aplique uso de transporte institucional).	✓			Orden de Movilización N. 5375 de la camioneta Mazda BT-50 NSA-1016- NO. 75
6	Certificado de cumplimiento o asistencia a la Comisión del lugar al cual asistieron.	✓			Certificado de trabajo firmado por el Presidente del GAD Parroquial de Gonzalo Díaz de Pineda

NOTA: Toda la documentación adjunta al proceso y antecedentes debe venir con firmas originales, en el caso de Quipux las firmas serán electrónicas o manuales.

Nro. de días trabajados	10	Valor del viático:	\$ 38.50
TOTAL VIÁTICOS		\$ 385.00	

A justificar 70%	\$ 269.50
Asume la entidad 30%	\$ 115.50

Presentación de facturas (Alimentación y Hospedaje) por:	\$ 269.50
Sin presentación de facturación conforme normativa:	\$ 115.50
Suma total del viático:	\$ 385.00
Presentación de facturas (Combustible, peaje, pasajes) por:	\$ 0.00
Descuento del anticipo entregado:	\$ 300.00
VALOR A PAGAR:	\$ 85.00

CANCELADO 1 2 SEP 2019

ELABORADO POR:

Paulina Páez A.
 Paulina Páez A.

ASISTENTE DE APOYO ADMINISTRATIVO 3

 SOLICITUD DE AUTORIZACIÓN PARA CUMPLIMIENTO DE SERVICIOS INSTITUCIONALES							
SOLICITUD DE AUTORIZACIÓN N° 163 DGVID				FECHA DE SOLICITUD (dd-mm-aa)		22/07/2019	
VIÁTICOS	X	MOVILIZACIONES		SUBSISTENCIAS		ALIMENTACIÓN	
DATOS GENERALES							
APELLIDOS - NOMBRES DE LA O EL SERVIDOR				PUESTO QUE OCUPA:			
TAPUY AGUINDA DAVID CRISTOBAL				CHOFER DE VEHICULO LIVIANO			
CIUDAD - PROVINCIA DEL SERVICIO INSTITUCIONAL				NOMBRE DE LA UNIDAD A LA QUE PERTENECE LA O EL SERVIDOR			
SALADO (CANTON EL CHACO)		PROV. NAPO		DIRECCION DE VIALIDAD E INFRAESTRUCTURA PARA EL DESARROLLO			
FECHA SALIDA (dd-mm-aa)		HORA SALIDA (hh:mm)		FECHA LLEGADA (dd-mm-aa)		HORA LLEGADA (hh:mm)	
29/07/2019		07:30		29/07/2019		09:30	
DESCRIPCIÓN DE LAS ACTIVIDADES A EJECUTARSE:							
<p>ESCOBAR CALLATAXI JORGE RAUL – PERFILERO ALVARADO HUATATOCA BARTOLO PEDRO – CADENERO HERAS CARRION LUIS CARLOS – DIGITADOR DE TOPOGRAFIA TAPUY AGUINDA DAVID CRISTOBAL – CHOFER DE VEHICULO LIVIANO (CAMIONETA MAZDA NSA-1016 No. 75) VILLALBA BUSTAMANTE JUAN JAIME – SERVIDOR PUBLICO TECNICO 2 (TOPOGRAFO)</p> <p>Se le dispone, se traslade al cantón El Chaco, parroquia Gonzalo Díaz de Pineda, a órdenes del señor Jaime Villalba – Topógrafo, con la finalidad de que movilice al personal que realizará el levantamiento topográfico y planimétrico para el proyecto horizontal y vertical, dibujo y cálculos de volúmenes de excavación y lastrado para la construcción del camino vecinal Salado – Huataringo.</p> <p>Inicio de trabajos: 29 de julio del 2019, por una jornada de 15 días laborales.</p> <p style="text-align: right;">Jaime Villalba - Topógrafo</p>							
NOMBRE DE TRANSPORTE		ROUTA		SALIDA		LLEGADA	
				FECHA dd-mm-aa		HORA hh:mm	
TERRESTRE		INSTITUCIONAL		TENA – SALADO – HUATARINCO (PARROQUIA GONZALO DIAZ DE PINEDA) EL CHACO		29/07/2019 07:30	
				29/07/2019		09:30	
DATOS PARA TRANSFERENCIA							
NOMBRE DEL BANCO:		TIPO DE CUENTA:		No. DE CUENTA:			
FIRMA DE LA O EL SERVIDOR SOLICITANTE				FIRMA DE LA O EL RESPONSABLE DE LA UNIDAD SOLICITANTE			
 David Tapuy CHOFER DE VEHICULO LIVIANO				 Ing. Eduardo Cevallos DIRECTOR DE GESTION DE VIALIDAD E INFRAESTRUCTURA PARA EL DESARROLLO			
 Ing. Tito Egidio Merino Quezada DIRECTOR DE GESTION ADMINISTRATIVA DELEGADO DEL SEÑOR PREFECTO.				<p>NOTA: Esta solicitud deberá ser presentada para su Autorización con por lo menos 72 horas de anticipación al cumplimiento de los servicios institucionales salvo el caso de que por necesidades institucionales la Autoridad Nominadora autorice.</p> <ul style="list-style-type: none"> De no existir disponibilidad presupuestaria, tanto la solicitud como la autorización quedarán insubistentes El informe de Servicios Institucionales deberá presentarse dentro del término de 4 días de cumplido el servicio institucional <p>Está prohibido conceder servicios institucionales durante los días de descanso obligatorio, con excepción de las Maximas Autoridades o de casos excepcionales debidamente justificados por la Maxima Autoridad o su Delegada.</p>			

and cp. M. 106136 26/07/2019

Compte M. 952 8300'



GOBIERNO PROVINCIAL DE NAPO
DIRECCIÓN DE GESTIÓN DE VIALIDAD E INFRAESTRUCTURA PARA EL DESARROLLO
TENA - NAPO - ECUADOR

MEMORANDO-023- DGVID

PARA : DIRECTOR DE GESTIÓN ADMINISTRATIVA
ASUNTO: Solicitando Autorización.-

Tena, 22 de julio de 2019

Agradeceré se sirva **AUTORIZAR** el Cumplimiento de Servicios Institucionales a favor de los señores:

No.	NOMBRES Y APELLIDOS	CARGO	MAQUINARIA O VEHICULO
1	ESCOBAR CALLATAXI JORGE RAUL	PERFILERO	
2	ALVARADO HUATATOCA BARTOLO PEDRO	CADENERO	
3	HERAS CARRION LUIS CARLOS	DIGITADOR DE TOPOGRAFIA	
4	TAPUY AGUINDA DAVID CRISTOBAL	CHOFER DE VEHICULO LIVIANO	CAMIONETA MAZDA NSA-1016 BT-50 No. 75
5	VILLALBA BUSTAMANTE JUAN JAIME	SERVIDOR PUBLICO TECNICO 2 (TOPOGRAFO)	

Con la finalidad de que se trasladen al **cantón El Chaco, parroquia Gonzalo Díaz de Pineda**, a realizar levantamiento topográfico y planimétrico para el proyecto horizontal y vertical, dibujo y cálculos de volúmenes de excavación y lastrado para la construcción del camino vecinal **Salado - Huataringo**.


Inicio de trabajos: 29 de julio de 2019 por una jornada de 15 días laborables.

Ing. Eduardo Cevallos

DIRECTOR DE GESTIÓN DE VIALIDAD E INFRAESTRUCTURA PARA EL DESARROLLO



CANCELADO 1 2 SEP 2019





Ministerio
del Trabajo



GOBIERNO PROVINCIAL DE NAPO

INFORME DE SERVICIOS INSTITUCIONALES

Nro. SOLICITUD LICENCIA CON REMUNERACION	FECHA DE INFORME
Nº 163 - DGVID	22/08/2019

DATOS GENERALES

APELLIDOS - NOMBRES DE LA O EL SERVIDOR	PUESTO QUE OCUPA:
TAPUY AGUINDA DAVID CRISTOBAL	CHOFER DE VEHICULO LIVIANO
CIUDAD - PROVINCIA DE LA COMISION	NOMBRE DE LA UNIDAD A LA QUE PERTENECE LA O EL SERVIDOR
SECTOR SALADO - HUATARINGO PARROQUIA GONZALO DÍAS DE PINEDA CANTÓN EL CHACO - NAPO	GESTIÓN DE VIALIDAD E INFRAESTRUCTURA PARA EL DESARROLLO

SERVIDORES QUE INTEGRAN EL SERVICIO INSTITUCIONAL:
TAPUY AGUINDA DAVID CRISTOBAL

INFORME DE ACTIVIDADES Y PRODUCTOS ALCANZADOS

Dando cumplimiento a la Orden de Comisión Nº163-DGVID, me trasladé al sector de Salado - Huataringo perteneciente al Parroquia de Gonzalo Díaz de Pineda, Cantón El Chaco a realizar el levantamiento topográfico para la construcción de camino vecinal en el sector Salado - Huataringo a partir del 29 de julio, por una jornada de quince días laborables.

JULIO 29 DE 2019

Se trasladó al personal de topografía desde El Chaco hacia el Sector Salado - Huataringo de 07H00 AM y el retorno de Salado - Huataringo a El Chaco a las 16H30 PM.

JULIO 30 DE 2019

CANCELADO 1 2 SEP 2019

Se trasladó al personal de topografía desde El Chaco hacia el Sector Salado - Huataringo de 07H00 AM y el retorno de Salado - Huataringo a El Chaco a las 16H30 PM.

JULIO 31 DE 2019

Se trasladó al personal de topografía desde El Chaco hacia el Sector Salado - Huataringo de 07H00 AM y el retorno de Salado - Huataringo a El Chaco a las 16H30 PM.

AGOSTO 01 DE 2019

Se trasladó al personal de topografía desde El Chaco hacia el Sector Salado - Huataringo de 07H00 AM y el retorno de Salado - Huataringo a El Chaco a las 16H30 PM.

AGOSTO 02 DE 2019

Se trasladó al personal de topografía desde El Chaco hacia el Sector Salado - Huataringo de 07H00 AM y el retorno de Salado - Huataringo a El Chaco a las 16H30 PM.

AGOSTO 05 DE 2019

Se trasladó al personal de topografía desde El Chaco hacia el Sector Salado - Huataringo de 07H00 AM y el retorno de Salado - Huataringo a El Chaco a las 16H30 PM.

AGOSTO 06 DE 2019

Se trasladó al personal de topografía desde El Chaco hacia el Sector Salado - Huataringo de 07H00 AM y el retorno de Salado - Huataringo a El Chaco a las 16H30 PM.

AGOSTO 07 DE 2019

Se trasladó al personal de topografía desde El Chaco hacia el Sector Salado - Huataringo de 07H00 AM y el retorno de Salado - Huataringo a El Chaco a las 16H30 PM.

AGOSTO 08 DE 2019

Se trasladó al personal de topografía desde El Chaco hacia el Sector Salado - Huataringo de 07H00 AM y el retorno de Salado - Huataringo a El Chaco a las 16H30 PM.

AGOSTO 12 DE 2019

Se trasladó al personal de topografía desde El Chaco hacia el Sector Salado - Huataringo de 07H00 AM y el retorno de Salado - Huataringo a El Chaco a las 16H30 PM.

AGOSTO 13 DE 2019

Se trasladó al personal de topografía desde El Chaco hacia el Sector Salado - Huataringo de 07H00 AM y el retorno de Salado - Huataringo a El Chaco a las 16H30 PM.

AGOSTO 14 DE 2019

Se trasladó al personal de topografía desde El Chaco hacia el Sector Salado - Huataringo de 07H00 AM y el retorno de Salado - Huataringo a El Chaco a las 16H30 PM.

AGOSTO 15 DE 2019

Se trasladó al personal de topografía desde El Chaco hacia el Sector Salado - Huataringo de 07H00 AM y el retorno de Salado - Huataringo a El Chaco a las 16H30 PM.

AGOSTO 16 DE 2019

Se trasladó al personal de topografía desde El Chaco hacia el Sector Salado - Huataringo de 07H00 AM y el retorno de Salado - Huataringo a El Chaco a las 16H30 PM.

AGOSTO 19 DE 2019

Se trasladó al personal de topografía desde El Chaco hacia el Sector Salado - Huataringo de 07H00 AM y el retorno de Salado - Huataringo a El Chaco a las 16H30 PM.

CANCELADO 1 2 SEP 2019

Una vez terminada la jornada de trabajo retornamos al Tena el 19 de agosto del presente año.

Se informa también que el día 09 de agosto de 2019 fue feriado.

ITINERARIO	SALIDA	LLEGADA	NOTA
FECHA dd-mmm-aaa	19/08/2019	19/08/2019	Estos datos se refieren al tiempo efectivamente utilizado en el cumplimiento del servicio institucional, desde la salida del lugar de residencia o trabajo habituales o del cumplimiento del servicio institucional según sea el caso, hasta su llegada de estos sitios.
HORA hh:mm	14:00	16:16	

TRANSPORTE

TIPO DE TRANSPORTE (Aéreo, terrestre, marítimo, otros)	NOMBRE DE TRANSPORTE	RUTA	SALIDA		LLEGADA	
			FECHA dd-mmm-aaaa	HORA hh:mm	FECHA dd-mmm-aaaa	HORA hh:mm
TERRESTE	INSTITUCIONAL	EL CHACO -GONZALO DÍAZ DE PINEDA- SALADO- HUATARINGO	19/08/2019	14:00	19/08/2019	16:16

NOTA: En caso de haber utilizado transporte público, se deberá adjuntar obligatoriamente los pases a bordo o boletos.

OBSERVACIONES

FIRMA DE LA O EL SERVIDOR COMISIONADO	NOTA
 DAVID TAPUY CHOFER DE VEHÍCULO LIVIANO	El presente informe deberá presentarse dentro del término de 4 días del cumplimiento de servicios institucionales, caso contrario la liquidación se demorará e incluso de no presentarlo tendría que restituir los valores percibidos. Cuando el cumplimiento de servicios institucionales sea superior al número de días autorizados, se deberá adjuntar la autorización por escrito de la Máxima Autoridad o su Delegado

FIRMAS DE APROBACIÓN

 Ing. Egidio Merino Quezada DIRECTOR DE GESTIÓN ADMINISTRATIVA DELEGADO DEL SEÑOR PREFECTO	 Ing. Eduardo Cevallos DIRECTOR DE GESTIÓN DE VIALIDAD E INFRAESTRUCTURA PARA EL DESARROLLO
---	--

CANCELADO 1 2 SEP 2019



PROAÑO REYES BETHI IRENE		RUC: 1500333354001	
DIRECCIÓN: VÍA LAGO AGRIO SN EL CHACO - NAPO - ECUADOR		NOTA DE VENTA SERIE 001 - 001 000000047 Rise AUTOR. SRI. 1124668582	
HOTLES Y RESTAURANTES \$ 850.00 CONTRIBUYENTE REGIMEN SIMPLIFICADO			
FECHA: 19-08-2019	RUC.: 1500609852		
CLIENTE: David Tapuy			
DIRECCIÓN: Tena.			
FECHA DE CADUCIDAD: 22/04/2020		ORIGINAL: Adquiriente - COPIA: Emisor	
CANT.	DETALLE	V. UNITARIO	V. TOTAL
11	Días de Hospedaje	15,00	165,00
10	Desayunos	4,00	40,00
15	Almuerzos	4,00	60,00
10	Meriendas	4,00	40,00
FORMA DE PAGO			
EFFECTIVO	<input checked="" type="checkbox"/>	TOTAL \$ 305 ⁰⁰	
DINERO ELECTRÓNICO	<input type="checkbox"/>		
TARJETA CREDITO/DÉBITO	<input type="checkbox"/>		
OTROS	<input type="checkbox"/>		
RECIBI CONFORME			

GAVILANEZ MORETA NORMA EUSA IMPRENTA ROBALINO - TELF.: 062 886 476 - 062 886 596
RUC: 1600251597001 - AUTORIZ. 3849 FEB 14/11/2013 A 11/12/2013 NUM. 01 A 05

CANCELADO 11 SEP 2019

DOCUMENTO CATEGORIZADO: SI

CERTIFICACIÓN

El Ingeniero Cristian Pico Leguizamo.- ANALISTA 3 DE MANTENIMIENTO DE VEHÍCULOS Y EQUIPO PESADO del Gobierno Autónomo Provincial de Napo, CERTIFICA QUE:

Una vez revisada la Plataforma del Rastreo Satelital del dispositivo GPS, correspondiente a la CAMIONETA MAZDA BT-50 NSA-1016. NRO. 75; conducida por el señor: DAVID CRISTOBAL TAPUY AGUINDA, quien laboró las semanas: Semana del 29 de julio al 02 de agosto, semana del 05 al 08 de agosto, semana del 12 al 16 de agosto; y el día lunes 19 de agosto del 2019, con el fin de movilizar al personal técnico topográfico a realizar el levantamiento topográfico y planimétrico en el sector de Huataringo-El Salado-Bombon en la Parroquia Gonzalo Díaz de Pineda, perteneciente al Cantón "El Chaco"; según consta en la certificación de los Representantes del GAD Parroquial Rural de dicha localidad, una vez revisados los Reportes del sistema de Rastreo del Automotor antes citado me permito manifestar que el Sistema de Rastreo registra los días antes citados. Cabe señalar además, que la dirección de acuerdo a la ubicación (mapa) del automotor aquí descrito brinda una orientación de la posición durante la presente jornada; puede variar debido a que el Sistema de GPS, no siempre registra el mismo punto de referencia o punto de interés más próximo.

Adjunto al presente el reporte que consta en el sistema de Rastreo Satelital del dispositivo GPS, con los días que marcan en la plataforma de Omnilogik - Kunansoft S.A; detalladamente de acuerdo a los lugares donde se hallaba laborando mencionado automotor.

Es todo cuanto puedo certificar en honor a la verdad.

CANCELADO 1 2 SEP 2019

Tena, 20 de agosto del 2019.


Ing. Cristian Pico Leguizamo
ANALISTA 3 DE MANTENIMIENTO
DE VEHÍCULOS Y EQUIPO PESADO



FECHA	INICIA EN:	TERMINA EN:	DURACION	KMS	CONSUMO	REFERENCIA
20/8/2019 11:31:30	RUTA DE DISPOSITIVO: MAZDA BT-50 (MAL VEHICULO) - NSA-1016					
29/7/2019 6:01:32	ESTACIONADO	10m de Zamora Y Av. 15 de Noviembre	2 Hora(s) 58 minuto(s)	0	0	Estacionado a 48 mts de TALLERES GADPN
29/7/2019 8:59:39	0m de Oleoducto TransEcuatoriano	0m de Oleoducto TransEcuatoriano	menos de un minuto	0.31	0	Termina a 294 mts de CANTON EL CHACO
29/7/2019 16:37:59	100m de Zamora Y Llanganates	0m de Oleoducto TransEcuatoriano	2 Hora(s) 50 minuto(s)	91.67	0	Termina a 91 mts de CANTON EL CHACO
30/7/2019 7:33:28	0m de Oleoducto TransEcuatoriano	0m de Oleoducto TransEcuatoriano	54 minuto(s)	16.34	0	
30/7/2019 13:55:33	0m de Oleoducto TransEcuatoriano	0m de Oleoducto TransEcuatoriano	55 minuto(s)	15.4	0	Termina a 69 mts de CANTON EL CHACO
31/7/2019 7:08:41	0m de Oleoducto TransEcuatoriano	0m de Oleoducto TransEcuatoriano	3 minuto(s)	0.89	0	Termina a 444 mts de CANTON EL CHACO
31/7/2019 7:52:38	0m de Oleoducto TransEcuatoriano	0m de Oleoducto TransEcuatoriano	37 minuto(s)	25.09	0	
31/7/2019 8:50:06	0m de Oleoducto TransEcuatoriano	0m de Oleoducto TransEcuatoriano	4 minuto(s)	1.28	0	
31/7/2019 15:10:35	0m de Oleoducto TransEcuatoriano	0m de Oleoducto TransEcuatoriano	40 minuto(s)	25.67	0	
31/7/2019 16:08:13	0m de Oleoducto TransEcuatoriano	0m de Oleoducto TransEcuatoriano	3 minuto(s)	1.29	0	Termina a 295 mts de CANTON EL CHACO
31/7/2019 16:41:26	0m de Oleoducto TransEcuatoriano	0m de Oleoducto TransEcuatoriano	6 minuto(s)	0.58	0	Termina a 74 mts de CANTON EL CHACO
1/8/2019 6:59:48	0m de Oleoducto TransEcuatoriano	0m de Oleoducto TransEcuatoriano	1 minuto(s)	0.47	0	Termina a 455 mts de CANTON EL CHACO
1/8/2019 7:29:40	0m de Oleoducto TransEcuatoriano	0m de Oleoducto TransEcuatoriano	44 minuto(s)	26.65	0	
1/8/2019 15:38:32	0m de Oleoducto TransEcuatoriano	0m de Oleoducto TransEcuatoriano	40 minuto(s)	26.08	0	Termina a 295 mts de CANTON EL CHACO
1/8/2019 16:49:15	0m de Oleoducto TransEcuatoriano	0m de Oleoducto TransEcuatoriano	1 minuto(s)	0.38	0	Termina a 92 mts de CANTON EL CHACO
2/8/2019 6:59:33	0m de Oleoducto TransEcuatoriano	0m de Oleoducto TransEcuatoriano	1 minuto(s)	0.55	0	Termina a 521 mts de CANTON EL CHACO
2/8/2019 7:30:26	0m de Oleoducto TransEcuatoriano	0m de Oleoducto TransEcuatoriano	38 minuto(s)	25.89	0	
2/8/2019 10:46:16	0m de Oleoducto TransEcuatoriano	0m de Oleoducto TransEcuatoriano	6 minuto(s)	2.12	0	
2/8/2019 11:53:48	0m de Oleoducto TransEcuatoriano	0m de Oleoducto TransEcuatoriano	5 minuto(s)	1.93	0	
2/8/2019 12:31:39	0m de Oleoducto TransEcuatoriano	0m de Oleoducto TransEcuatoriano	55 minuto(s)	27.09	0	Termina a 25 mts de CANTON EL CHACO
2/8/2019 13:46:57	0m de Oleoducto TransEcuatoriano	0m de Oleoducto TransEcuatoriano	2 minuto(s)	0.65	0	Termina a 390 mts de CANTON EL CHACO
2/8/2019 14:13:36	0m de Oleoducto TransEcuatoriano	20m de Av. 15 de Noviembre Y Zamora	2 Hora(s) 50 minuto(s)	93.86	0	Termina a 119 mts de TALLERES GADPN
5/8/2019 8:36:15	20m de Av. 15 de Noviembre Y Zamora	30m de Juan Montalvo Y Rocafuerte	12 minuto(s)	2.02	0	Termina a 12 mts de EDIFICIO CENTRAL GADPN
5/8/2019 9:15:56	30m de Juan Montalvo Y Rocafuerte	20m de Av. 15 de Noviembre Y Zamora	8 minuto(s)	1.97	0	Termina a 40 mts de TALLERES GADPN
5/8/2019 9:40:18	20m de Av. 15 de Noviembre Y Zamora	0m de Oleoducto TransEcuatoriano	3 Hora(s) 55 minuto(s)	99.21	0	Termina a 444 mts de CANTON EL CHACO
5/8/2019 14:15:00	0m de Oleoducto TransEcuatoriano	0m de Oleoducto TransEcuatoriano	1 minuto(s)	0.46	0	Termina a 65 mts de CANTON EL CHACO

CANCELADO 1 2 SEP 2019

5/8/2019 19:23:21	0m de Oleoducto TransEcuatoriano	0m de Oleoducto TransEcuatoriano	8 minuto(s)	0.61	0 Termina a 131 mts de CANTON EL CHACO
5/8/2019 20:16:08	0m de Oleoducto TransEcuatoriano	0m de Oleoducto TransEcuatoriano	menos de un minuto	0.1	0 Termina a 81 mts de CANTON EL CHACO
6/8/2019 7:11:00	0m de Oleoducto TransEcuatoriano	0m de Oleoducto TransEcuatoriano	2 minuto(s)	0.63	0 Termina a 421 mts de CANTON EL CHACO
6/8/2019 7:41:57	0m de Oleoducto TransEcuatoriano	0m de Oleoducto TransEcuatoriano	41 minuto(s)	27.08	0
6/8/2019 11:31:20	0m de Oleoducto TransEcuatoriano	0m de Oleoducto TransEcuatoriano	6 minuto(s)	2.2	0
6/8/2019 15:07:40	0m de Oleoducto TransEcuatoriano	0m de Oleoducto TransEcuatoriano	5 minuto(s)	2.17	0
6/8/2019 15:37:51	0m de Oleoducto TransEcuatoriano	0m de Oleoducto TransEcuatoriano	40 minuto(s)	26.24	0 Termina a 294 mts de CANTON EL CHACO
6/8/2019 16:51:27	0m de Oleoducto TransEcuatoriano	0m de Oleoducto TransEcuatoriano	menos de un minuto	0.31	0 Termina a 14 mts de CANTON EL CHACO
6/8/2019 19:46:49	0m de Oleoducto TransEcuatoriano	0m de Oleoducto TransEcuatoriano	8 minuto(s)	0.69	0 Termina a 88 mts de CANTON EL CHACO
7/8/2019 7:12:35	0m de Oleoducto TransEcuatoriano	0m de Oleoducto TransEcuatoriano	2 minuto(s)	0.76	0 Termina a 455 mts de CANTON EL CHACO
7/8/2019 7:51:51	0m de Oleoducto TransEcuatoriano	0m de Oleoducto TransEcuatoriano	41 minuto(s)	26.3	0
7/8/2019 10:20:39	0m de Oleoducto TransEcuatoriano	0m de Oleoducto TransEcuatoriano	8 minuto(s)	2.25	0
7/8/2019 15:22:35	0m de Oleoducto TransEcuatoriano	0m de Oleoducto TransEcuatoriano	5 minuto(s)	2.12	0
7/8/2019 16:33:44	0m de Oleoducto TransEcuatoriano	0m de Oleoducto TransEcuatoriano	48 minuto(s)	25.95	0
7/8/2019 17:49:50	0m de Oleoducto TransEcuatoriano	0m de Oleoducto TransEcuatoriano	7 minuto(s)	1.69	0 Termina a 85 mts de CANTON EL CHACO
8/8/2019 7:34:23	0m de Oleoducto TransEcuatoriano	0m de Oleoducto TransEcuatoriano	3 minuto(s)	0.66	0 Termina a 444 mts de CANTON EL CHACO
8/8/2019 8:05:17	0m de Oleoducto TransEcuatoriano	0m de Oleoducto TransEcuatoriano	1 minuto(s)	0.31	0 Termina a 91 mts de CANTON EL CHACO
8/8/2019 8:34:48	0m de Oleoducto TransEcuatoriano	0m de Oleoducto TransEcuatoriano	36 minuto(s)	24.05	0
8/8/2019 10:13:50	0m de Oleoducto TransEcuatoriano	20m de Sebastian Narváez Y V. Hugo Vasco	3 Hora(s) 23 minuto(s)	111.18	0 Termina a 618 mts de EDIFICIO CENTRAL GADPN
8/8/2019 13:52:35	20m de Sebastian Narváez Y V. Hugo Vasco	20m de César Augusto Rueda Y Frederico Montero	20 minuto(s)	1.03	0 Termina a 925 mts de EDIFICIO CENTRAL GADPN
8/8/2019 14:34:31	20m de César Augusto Rueda Y Frederico Monteros	20m de César Augusto Rueda Y Segundo Baquero	11 minuto(s)	0.53	0 Termina a 834 mts de EDIFICIO CENTRAL GADPN
8/8/2019 16:17:36	20m de César Augusto Rueda Y Segundo Baquero	90m de Av. 15 de Noviembre Y Umbini	13 minuto(s)	1.56	0 Termina a 139 mts de TALLERES GADPN
9/8/2019 7:13:50	90m de Av. 15 de Noviembre Y Umbini	30m de Juan Montalvo Y Olmedo	8 minuto(s)	2.3	0 Termina a 0 mts de EDIFICIO CENTRAL GADPN
9/8/2019 8:00:35	30m de Juan Montalvo Y Olmedo	10m de Avenida Napo (AV-11) Y JONDACHI (T-11)	51 minuto(s)	18.13	0 Termina a 992 mts de SALIDA CIUDAD ARCHIDONA
9/8/2019 9:11:07	10m de Avenida Napo (AV-11) Y JONDACHI (T-11)	30m de Juan Montalvo Y Olmedo	50 minuto(s)	16.3	0 Termina a 123 mts de EDIFICIO CENTRAL GADPN
9/8/2019 10:28:42	30m de Juan Montalvo Y Olmedo	30m de Av. 15 de Noviembre Y Juan Leon Mera	1 Hora(s) 42 minuto(s)	40.73	0 Termina a 359 mts de EDIFICIO CENTRAL GADPN
9/8/2019 13:00:45	30m de Av. 15 de Noviembre Y Juan Leon Mera	10m de Av. 15 de Noviembre Y Juan Leon Mera	21 minuto(s)	2.27	0 Termina a 353 mts de EDIFICIO CENTRAL GADPN
9/8/2019 14:34:41	10m de Av. 15 de Noviembre Y Juan Leon Mera	40m de César Augusto Rueda Y Serafín Gutierrez	1 minuto(s)	0.59	0 Termina a 842 mts de EDIFICIO CENTRAL GADPN
9/8/2019 16:04:04	40m de César Augusto Rueda Y Serafín Gutierrez	20m de Av. 15 de Noviembre Y Juan Leon Mera	35 minuto(s)	22.4	0 Termina a 334 mts de EDIFICIO CENTRAL GADPN
9/8/2019 17:32:14	20m de Av. 15 de Noviembre Y Juan Leon Mera	10m de Av. 15 de Noviembre Y Juan Leon Mera	17 minuto(s)	5.55	0 Termina a 348 mts de EDIFICIO CENTRAL GADPN
9/8/2019 19:06:27	10m de Av. 15 de Noviembre Y Juan Leon Mera	20m de Av. 15 de Noviembre Y Diaz de Pinda	54 minuto(s)	21.93	0 Termina a 341 mts de EDIFICIO CENTRAL GADPN

CANCELADO 1 2 SEP 2019

9/8/2019 21:36:45	20m de Av. 15 de Noviembre Y Diaz de Pinda	20m de Av. 15 de Noviembre Y Diaz de Pinda	1 Hora(s) 29 minuto(s)	11.58	0 Termina a 350 mts de EDIFICIO CENTRAL GADPN
9/8/2019 23:25:24	20m de Av. 15 de Noviembre Y Diaz de Pinda	40m de Av. 15 de Noviembre Y Zamora	1 Hora(s) 12 minuto(s)	28.23	0 Termina a 70 mts de TALLERES GADPN
12/8/2019 8:15:27	40m de Av. 15 de Noviembre Y Zamora	90m de Av. 15 de Noviembre Y Umbini	39 minuto(s)	4.18	0 Termina a 139 mts de TALLERES GADPN
12/8/2019 9:31:01	90m de Av. 15 de Noviembre Y Umbini	40m de Juan Montalvo Y Abdon Calderon	9 minuto(s)	1.87	0 Termina a 131 mts de EDIFICIO CENTRAL GADPN
12/8/2019 10:53:37	40m de Juan Montalvo Y Abdon Calderon	10m de Av. 15 de Noviembre Y Tena	37 minuto(s)	2.88	0 Termina a 911 mts de EDIFICIO CENTRAL GADPN
12/8/2019 11:48:14	10m de Av. 15 de Noviembre Y Tena	0m de E45	37 minuto(s)	7.55	0
12/8/2019 13:05:39	0m de E45	10m de PADRE PEDRO PORRAS Y 14 DE MAYO	1 Hora(s) 9 minuto(s)	58.24	0
12/8/2019 14:42:45	10m de PADRE PEDRO PORRAS Y 14 DE MAYO	0m de Oleoducto TransEcuatoriano	25 minuto(s)	20.42	0 Termina a 83 mts de CANTON EL CHACO
12/8/2019 19:15:08	0m de Oleoducto TransEcuatoriano	0m de Oleoducto TransEcuatoriano	7 minuto(s)	0.84	0 Termina a 55 mts de CANTON EL CHACO
13/8/2019 6:55:57	0m de Oleoducto TransEcuatoriano	0m de Oleoducto TransEcuatoriano	37 minuto(s)	24.83	0
13/8/2019 7:55:02	0m de Oleoducto TransEcuatoriano	0m de Oleoducto TransEcuatoriano	2 Hora(s) 23 minuto(s)	43.1	0
13/8/2019 13:58:14	0m de Oleoducto TransEcuatoriano	0m de Oleoducto TransEcuatoriano	1 Hora(s) 50 minuto(s)	49.52	0 Termina a 32 mts de CANTON EL CHACO
14/8/2019 6:33:01	0m de Oleoducto TransEcuatoriano	0m de Oleoducto TransEcuatoriano	16 Hora(s) 9 minuto(s)	3.39	0 Termina a 75 mts de CANTON EL CHACO
15/8/2019 7:51:39	0m de Oleoducto TransEcuatoriano	0m de Oleoducto TransEcuatoriano	3 minuto(s)	0.48	0 Termina a 541 mts de CANTON EL CHACO
15/8/2019 8:10:14	0m de Oleoducto TransEcuatoriano	0m de Oleoducto TransEcuatoriano	38 minuto(s)	24.32	0
15/8/2019 9:19:15	0m de Oleoducto TransEcuatoriano	0m de Oleoducto TransEcuatoriano	1 Hora(s) 33 minuto(s)	41.1	0
15/8/2019 14:36:28	0m de Oleoducto TransEcuatoriano	0m de Oleoducto TransEcuatoriano	1 Hora(s) 21 minuto(s)	30.65	0
15/8/2019 17:15:38	0m de Oleoducto TransEcuatoriano	0m de Oleoducto TransEcuatoriano	11 minuto(s)	5.62	0
15/8/2019 17:42:11	0m de Oleoducto TransEcuatoriano	0m de Oleoducto TransEcuatoriano	41 minuto(s)	19.67	0 Termina a 87 mts de CANTON EL CHACO
16/8/2019 7:03:10	0m de Oleoducto TransEcuatoriano	0m de Oleoducto TransEcuatoriano	45 minuto(s)	24.77	0
16/8/2019 9:22:08	0m de Oleoducto TransEcuatoriano	0m de Oleoducto TransEcuatoriano	1 Hora(s) 4 minuto(s)	28.95	0
16/8/2019 12:32:18	0m de Oleoducto TransEcuatoriano	0m de Oleoducto TransEcuatoriano	38 minuto(s)	15.59	0 Termina a 93 mts de CANTON EL CHACO
16/8/2019 13:37:01	0m de Oleoducto TransEcuatoriano	20m de Av. 15 de Noviembre Y Zamora	2 Hora(s) 51 minuto(s)	94.5	0 Termina a 35 mts de TALLERES GADPN
19/8/2019 9:19:04	20m de Av. 15 de Noviembre Y Zamora	0m de Oleoducto TransEcuatoriano	3 Hora(s) 40 minuto(s)	109.84	0 Termina a 444 mts de CANTON EL CHACO
19/8/2019 13:39:27	0m de Oleoducto TransEcuatoriano	10m de Av. 15 de Noviembre Y Juan Leon Mera	2 Hora(s) 6 minuto(s)	87.02	0 Termina a 439 mts de EDIFICIO CENTRAL GADPN
19/8/2019 16:16:03	1m de Av. 15 de Noviembre Y Juan Leon Mera	70m de Zamora Y Av. 15 de Noviembre	6 minuto(s)	1.52	0 Termina en 1 mts de TALLERES GADPN

CANCELAO 1 2 SEP 2019

ELABORADO POR:

ING. CRISTIAN PICO L
ANALISTA 03 DE MANTENIMIENTO DE VEHÍCULOS Y EQUIPO PESADO
DIRECCIÓN DE APOYO MANTENIMIENTO TRANSPORTE Y MAQUINARIA

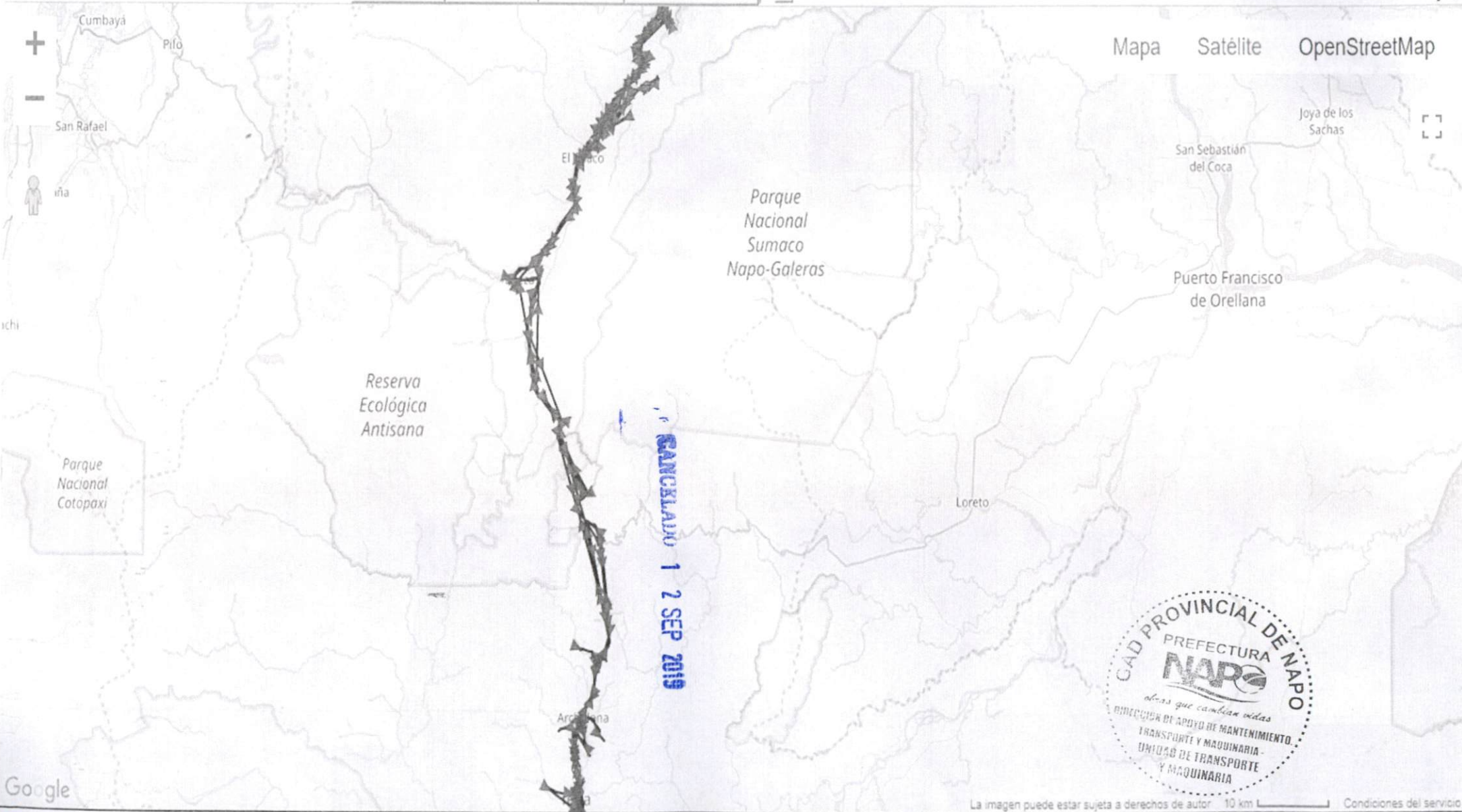
● RUTA DE DISPOSITIVO: MAZDA BT-50 (MAL VEHICULO) - NSA-1016

DESDE: lunes 29 de julio del 2019 06:00:00
HASTA: lunes 19 de agosto del 2019 23:59:59

Distancia: 1733.96 Kms
Consumo: 0 Gals

REGISTRO MAPA RECORRIDO PUNTOS DE INTERES CERCAS Y RUTAS HORAS ENCENDIDO/APAGADO

TODO ☐ Posiciones ☒ Líneas ☐ Detalle ruta ☐ Eventos DIBUJAR RUTA IMPRIMIR MAPA CREAR RUTA INICIAR SIMULACION 4X





ORDEN DE MOVILIZACIÓN
(Fuera de la jornada ordinaria de trabajo, en días feriados
y/o fines de semana o que implique el pago de viáticos)

No. 5375

1. IDENTIFICACIÓN DE LA ENTIDAD

Institución GAD PROVINCIAL DE NAPO

RUC 1560000190001

2. DATOS DE EMISIÓN DE LA ORDEN

Ciudad TENA

Fecha de Vigencia Desde 2019-07-29 Hora 07:30 Hasta 2019-08-02 Hora 18:00

Motivo CON EL FIN DE MOVILIZAR AL PERSONAL DE TOPOGRAFIA A REALIZAR LEVANTAMIENTOS TOPOGRAFICOS EN LOS SECTORES DE EL CHACO - HUATARINGO - EL SALADO - BOMBON - MORADILLAS, CANTON EL CHACO, SECTOR DE WACHYACU - WACHIMA, PARROQUIA CHONTA PUNTA, VIA ALTO PANO - CHONTA YACU - CUPALPAMBA, PARROQUIA MUYUNA, ACCESO A LA MINA DEL RIO HOLLIN - SANTO DOMINGO, CANTON ARCHIDONA.

No. Ocupantes 5

AUTORIZACIÓN

Fecha 2019-07-29

No. Comunicación MEMORANDO No. 1611-2019-DGVID

Lugar Origen NAPO - TENA

Lugar Destino TENA - ARCHIDONA - EL CHACO

Kilometraje Inicio

Kilometraje Fin

CANCELADO 1 2 SEP 2019

3. DATOS DEL CONDUCTOR / A

Nombres TAPUY DAVID

Cargo CHOFER DE VEHICULO LIVIANO

Número de Cédula / Pasaporte 1500609852

Tipo de Licencia C

4. CARACTERÍSTICAS DEL VEHÍCULO

Número de Placa NSA1016 Marca / Modelo CAMIONETA MAZDA BT-50 2.49 4X4 DIESEL No75

Color PLATA Número Matrícula A2582611

5. DATOS DEL SOLICITANTE

Nombres ING. EDUARDO CEVALLOS CASTILLO

Cargo DIRECTOR DE GESTION ADMINISTRATIVA

Realizado Por LICUY CALAPUCHA GEOVANY PEDRO

Fecha de Emisión 2019-07-29 07:37





ORDEN DE MOVILIZACIÓN
(Fuera de la jornada ordinaria de trabajo, en días feriados
y/o fines de semana o que implique el pago de viáticos)

No. 5406

1. IDENTIFICACIÓN DE LA ENTIDAD

Institución GAD PROVINCIAL DE NAPO

RUC 1560000190001

2. DATOS DE EMISIÓN DE LA ORDEN

Ciudad TENA

Fecha de Vigencia Desde 2019-08-05 Hora 07:30 Hasta 2019-08-08 Hora 18:00

Motivo CON EL FIN DE MOVILIZAR AL PERSONAL DE TOPOGRAFIA A REALIZAR LEVANTAMIENTOS TOPOGRAFICOS EN LOS SECTORES DE EL CHACO - HUATARINGO - EL SALADO - BOMBON - MORADILLAS, CANTON EL CHACO, SECTOR DE WACHYACU - WACHIMA, PARROQUIA CHONTA PUNTA, VIA ALTO PANO - CHONTA YACU - CUPALPAMBA, PARROQUIA MUYUNA, ACCESO A LA MINA DEL RIO HOLLIN - SANTO DOMINGO, CANTON ARCHIDONA.

No. Ocupantes 5

AUTORIZACIÓN

Fecha 2019-08-02

No. Comunicación MEMORANDO No. 1703-2019-DGVID

Lugar Origen NAPO - TENA

Lugar Destino TENA - ARCHIDONA - EL CHACO

Kilometraje Inicio

Kilometraje Fin

CANCELADO 1 2 SEP 2019

3. DATOS DEL CONDUCTOR / A

Nombres TAPUY DAVID

Cargo CHOFER DE VEHICULO LIVIANO

Número de Cédula / Pasaporte 1500609852

Tipo de Licencia C

4. CARACTERÍSTICAS DEL VEHÍCULO

Número de Placa NSA1016 Marca / Modelo CAMIONETA MAZDA BT-50 2.49 4X4 DIESEL No75

Color PLATA Número Matrícula A2582611

5. DATOS DEL SOLICITANTE

Nombres ING. EDUARDO CEVALLOS CASTILLO

Cargo DIRECTOR DE GESTION ADMINISTRATIVA

Realizado Por LICUY CALAPUCHA GEOVANY PEDRO

Fecha de Emisión 2019-08-02 16:14





ORDEN DE MOVILIZACIÓN
(Fuera de la jornada ordinaria de trabajo, en días feriados
y/o fines de semana o que implique el pago de viáticos)

No. 5422

1. IDENTIFICACIÓN DE LA ENTIDAD

Institución GAD PROVINCIAL DE NAPO

RUC 1560000190001

2. DATOS DE EMISIÓN DE LA ORDEN

Ciudad TENA

Fecha de Vigencia Desde 2019-08-12 Hora 07:30 Hasta 2019-08-16 Hora 18:00

Motivo CON EL FIN DE MOVILIZAR AL PERSONAL DE TOPOGRAFIA A REALIZAR LEVANTAMIENTOS TOPOGRAFICOS EN LOS SECTORES DE EL CHACO - HUATARINGO - EL SALADO - BOMBON - MORADILLAS, CANTON EL CHACO, SECTOR DE WACHYACU - WACHIMA, PARROQUIA CHONTA PUNTA, VIA ALTO PANO - CHONTA YACU - CUPALPAMBA, PARROQUIA MUYUNA, ACCESO A LA MINA DEL RIO HOLLIN - SANTO DOMINGO, CANTON ARCHIDONA.

No. Ocupantes 5

AUTORIZACIÓN

Fecha 2019-08-12

No. Comunicación MEMORANDO No. 1769-2019-DGVID

Lugar Origen NAPO - TENA

Lugar Destino TENA - ARCHIDONA - EL CHACO

Kilometraje Inicio

Kilometraje Fin

CANCELADO 1 2 SEP 2019

3. DATOS DEL CONDUCTOR / A

Nombres TAPUY DAVID

Cargo CHOFER DE VEHICULO LIVIANO

Número de Cédula / Pasaporte 1500609852

Tipo de Licencia C

4. CARACTERÍSTICAS DEL VEHÍCULO

Número de Placa NSA1016

Marca / Modelo CAMIONETA MAZDA BT-50 2.49 4X4 DIESEL No75

Color PLATA

Número Matricula A2582611

5. DATOS DEL SOLICITANTE

Nombres ING. EDUARDO CEVALLOS CASTILLO

Cargo DIRECTOR DE GESTION ADMINISTRATIVA

Realizado Por LICUY CALAPUCHA GEOVANY PEDRO

Fecha de Emisión 2019-08-12 07:47





ORDEN DE MOVILIZACIÓN
(Fuera de la jornada ordinaria de trabajo, en días feriados
y/o fines de semana o que implique el pago de viáticos)

No. 5439

1. IDENTIFICACIÓN DE LA ENTIDAD

Institución GAD PROVINCIAL DE NAPO

RUC 1560000190001

2. DATOS DE EMISIÓN DE LA ORDEN

Ciudad TENA

Fecha de Vigencia Desde 2019-08-19 Hora 07:30 Hasta 2019-08-23 Hora 18:00

Motivo CON EL FIN DE MOVILIZAR AL PERSONAL DE TOPOGRAFIA PARA REALIZAR LEVANTAMIENTOS TOPOGRAFICOS DE LAS VIAS: EL CHACO - EL SALADO - BOMBON - MORADILLAS, CANTON EL CHACO, WACHIMA - WACHYACU, PARROQUIA CHONTA PUNTA, VIA ALTO PANO - CHONTA YACU - CUPALPAMBA, PARROQUIA MUYUNA, CANTON TENA Y RIO HOLLIN - SANTO DOMINGO, CANTON ARCHIDONA.

No. Ocupantes 5

AUTORIZACIÓN

Fecha 2019-08-16

No. Comunicación MEMORANDO No. 1845-2019-DGVID

Lugar Origen NAPO - TENA

Lugar Destino TENA - ARCHIDONA - EL CHACO

Kilometraje Inicio

Kilometraje Fin **CANCELADO 1 2 SEP 2019**

3. DATOS DEL CONDUCTOR / A

Nombres TAPUY DAVID

Cargo CHOFER DE VEHICULO LIVIANO

Número de Cédula / Pasaporte 1500609852

Tipo de Licencia C

4. CARACTERÍSTICAS DEL VEHÍCULO

Número de Placa NSA1016 Marca / Modelo CAMIONETA MAZDA BT-50 2.49 4X4 DIESEL No75

Color PLATA Número Matrícula A2582611

5. DATOS DEL SOLICITANTE

Nombres ING. EDUARDO CEVALLOS CASTILLO

Cargo DIRECTOR DE GESTION DE VIALIDAD E INFRAESTRUCTURA PARA EL DESARROLLO

Realizado Por LICUY CALAPUCHA GEOVANY PEDRO

Fecha de Emisión 2019-08-16 13:49





PERMISO DE TRABAJO

☐ CALIENTE☒ FRIO

GPN-USST-110-S

Rev. 01

Fecha: 03/10/11

000000784

1) DESCRIPCIÓN Y UBICACIÓN DEL TRABAJO

(COMPLETADO POR EL LÍDER DEL GRUPO DE TRABAJO)

Movilizar al personal de topografía para realizar levantamientos topográficos de las vías, El Chaco, El Salado - Bombon - Moradillas, Cantón el Chaco, Wachima, Wachiyaw, Parroquia Chonta Ronta, Via Alto Pano, Chonta Yaw, Culumbá, Parroquia Muyuna, Cantón Tena y Río Holín - Santo Domingo - Cantón Archidona.

Quema ☐Soleado ☐Esmerilado ☐Sopleteado ☐Corte ☐Trabajo Altura ☐Tarea Eléctrica ☐Color ☐Otros ☒

(Completar con / donde corresponde)

N° personas involucradas:

2) DURACIÓN DEL PERMISO: (Máximo 08 horas - Comisiones 22 días) (Para ser llenado por el líder del Grupo de trabajo)

Efectivo desde

Hora

07:30

Fecha

Lunes 19 de Agosto del 2019

Expira a

Hora

16:30

Fecha

Viernes 23 de Agosto del 2019

3) LA NÓMINA DEL PERSONAL DE LA OBRA/ PROYECTO, COINCIDE CON LA NÓMINA ENTREGADA EN LA UATH

Completado por el Responsable de UATH

SI () NO ()

Observaciones: OM # 5439

VEHÍCULOS Y MAQUINARIAS A EMPLEARSE

CANCELADO 1 2 SEP 2019

TIPO	# PLACA / ESPEC.	TIPO	# PLACA / ESPEC.	TIPO	# PLACA / ESPEC.
RETROEXCAVADORA		RODILLO		VOLQUETE / VEHÍCULOS	Hardo RT50 # 75
TRACTOR		CARGADORA		PERFORADOR HIDRON	
MOTONIVELADORA		PLATAFORMA		OTROS	

4) E.P.P. / EQUIPO DE SEGURIDAD (anteojos, botas, guantes, casco, overol, usados todo el tiempo en el trabajo de campo)

EXTINGUIDORES	<input checked="" type="checkbox"/>	MALLAS O REDES		ROPA DE TRABAJO	<input checked="" type="checkbox"/>	GUANTE P/ SOLDAR	
DETECTORES DE GAS		ARNES SEGURIDAD		PROTECTOR RESPIRATORIO		CHAQUETA SOLDADOR	
CINTA DE PRECAUCIÓN		CARETA		RADIO		SEÑALÉTICA DE ADVERTENCIA	
CINTA DE PELIGRO	<input checked="" type="checkbox"/>	PROTECTOR OÍDOS	<input checked="" type="checkbox"/>	MANDIL P/ SOLDAR		OTROS	<input checked="" type="checkbox"/>
BARRERAS RÍGIDAS		GUANTES		MASCARA P/ SOLDAR			

OTROS:

NOMBRES: Daniel Castro

FECHA: 19-08-2019

FIRMA

5) EMITIDO POR (LÍDER GRUPO TRABAJO)

NOMBRES: Jaime Villalta

FIRMA

ACATARE TODAS LAS NORMAS Y REGULACIONES DECLARADAS EN ESTE PERMISO DE TRABAJO

6) PERMISO PARA INICIAR TRABAJO (Jefe de talleres / Supervisor de seguridad)

NOMBRES: Jordan Buenaño

FIRMA

Fecha: 19-08-2019

7) ¿COMPLETADO / EN EJECUCIÓN / CANCELACIÓN DE TAREA? (Representante del Jefe de Seguridad)

(A)* COMPLETO, y todos los materiales de trabajo y equipo de seguridad retirados de área, superficie limpia, desmontes retirados, guardas reemplazadas y se deja el sitio en condición segura.

(B)* INCOMPLETO, pero seguro y verificado por el Supervisor de Seguridad (= Borrar donde corresponda)

NOMBRES:	Cargo / Denominación:	FIRMA	Fecha:
----------	-----------------------	-------	--------

8) REVISIÓN DEL LUGAR DE TRABAJO (Completado por el Jefe / Supervisor de Seguridad)

He realizado una Revisión de este permiso y su aplicación en el lugar de trabajo. Todas las precauciones y requerimientos han sido: estrictamente seguidos / no son seguidos

Comentarios:

Nombre:	Cargo/Denominación:	FIRMA	Fecha:
---------	---------------------	-------	--------

Gráficas Flores
IMPRESA Y PUBLICIDAD

☎ 2886 226

☎ 0999335474



PERMISO DE TRABAJO

☐ CALIENTE☒ FRIO

GPN-USST-110-S

Rev. 01

Fecha: 03/10/11

000000762

1) DESCRIPCIÓN Y UBICACIÓN DEL TRABAJO

(COMPLETADO POR EL LÍDER DEL GRUPO DE TRABAJO)

Morlizar al personal topográfico a realizar levantamientos topográficos en Sectores de el Chawo - Huataringo - El Salado - Bombon - Moradillas - Canton el Chawo - Sector Wachiyaw - Wachima - Parroquia Chonta Panta Vía Alto Pano - Chonta Yaw - Cupal pamba - Parroquia Muyuna.

Quema ☐ Soleado ☐ Esmerilado ☐Sopleteado ☐ Corte ☐ Trabajo Altura ☐Tarea Eléctrica ☐ Color ☐ Otros ☒

(Completar con ✓ donde corresponde)

N° personas involucradas:

2) DURACIÓN DEL PERMISO: (Máximo 08 horas - Comisiones 22 días) (Para ser llenado por el líder del Grupo de trabajo)

Efectivo desde	Hora	07:30	Fecha	Lunes 12 de Agosto del 2019
Expira a	Hora	16:30	Fecha	Vieles 16 de Agosto del 2019

3) LA NÓMINA DEL PERSONAL DE LA OBRA/ PROYECTO, COINCIDE CON LA NÓMINA ENTREGADA EN LA UATH

Completado por el Responsable de UATH

SI () NO ()

Observaciones:

OM# 5424

VEHÍCULOS Y MAQUINARIAS A EMPLEARSE

TIPO	# PLACA / ESPEC.	TIPO	# PLACA / ESPEC.	TIPO	# PLACA / ESPEC.
RETROEXCAVADORA		RODILLO		VOLQUETE / VEHÍCULOS	Mazda BT 50 # 75
TRACTOR		CARGADORA		PERFORADOR HIDRON	
MOTONIVELADORA		PLATAFORMA		OTROS	

4) E.P.P. / EQUIPO DE SEGURIDAD (anteojos, botas, guantes, casco, overol, usados todo el tiempo en el trabajo de campo)

EXTINGUIDORES	<input checked="" type="checkbox"/>	MALLAS O REDES		ROPA DE TRABAJO	<input checked="" type="checkbox"/>	GUANTE P/ SOLDAR	
DETECTORES DE GAS		ARNES SEGURIDAD		PROTECTOR RESPIRATORIO		CHAQUETA SOLDADOR	
CINTA DE PRECAUCIÓN	<input checked="" type="checkbox"/>	CARETA		RADIO		SEÑALÉTICA DE ADVERTENCIA	
CINTA DE PELIGRO		PROTECTOR OÍDOS		MANDIL P/ SOLDAR		OTROS	<input checked="" type="checkbox"/>
BARRERAS RÍGIDAS		GUANTES		MASCARA P/ SOLDAR			

OTROS:

NOMBRES: Daniel Castro

FECHA: 12-08-2019

FIRMA

5) EMITIDO POR (LÍDER GRUPO TRABAJO)

NOMBRES: Jaime Villalba

FIRMA

ACATARE TODAS LAS NORMAS Y REGULACIONES DECLARADAS EN ESTE PERMISO DE TRABAJO

6) PERMISO PARA INICIAR TRABAJO (Jefe de talleres / Supervisor de seguridad)

NOMBRES: Thordan Buenño

FIRMA

Fecha: 12-08-2019

7) ¿COMPLETADO / EN EJECUCIÓN / CANCELACIÓN DE TAREA? (Representante del Jefe de Seguridad)

(A)* COMPLETO, y todos los materiales de trabajo y equipo de seguridad retirados de área, superficie limpia, desmontes retirados, guardas reemplazadas y se deja el sitio en condición segura.

(B)* INCOMPLETO, pero seguro y verificado por el Supervisor de Seguridad (= Borrar donde corresponda)

NOMBRES:	Cargo / Denominación:	FIRMA	Fecha:
----------	-----------------------	-------	--------

8) REVISIÓN DEL LUGAR DE TRABAJO (Completado por el Jefe / Supervisor de Seguridad)

He realizado una Revisión de este permiso y su aplicación en el lugar de trabajo. Todas las precauciones y requerimientos han sido: estrictamente seguidos / no son seguidos

Comentarios:

CANCELADO 1 2 SEP 2019

Nombre:	Cargo/Denominación:	FIRMA	Fecha:
---------	---------------------	-------	--------

Gráficas Flores
IMPRESIÓN Y PUBLICIDAD

☎ 2886 226

☎ 0999335474

Agosto

05-08

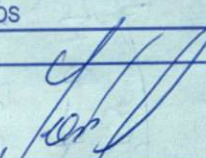
	PERMISO DE TRABAJO <input type="checkbox"/> CALIENTE <input checked="" type="checkbox"/> FRIO		GPN-USST-110-S	
			Rev. 01	Fecha: 03/10/11
			000000743	



1) DESCRIPCIÓN Y UBICACIÓN DEL TRABAJO (COMPLETADO POR EL LÍDER DEL GRUPO DE TRABAJO) Con el fin de movilizar al personal técnico topográfico en el sector Chato Huataringo - El Salado - Bombon Moradilla - Wachiyaw - Chonta Punta - Muzuna - Pano	Quema <input type="checkbox"/>	Soleado <input type="checkbox"/>	Esmerilado <input type="checkbox"/>
	Sopleteado <input type="checkbox"/>	Corte <input type="checkbox"/>	Trabajo Altura <input type="checkbox"/>
	Tarea Eléctrica <input type="checkbox"/>	Color <input type="checkbox"/>	Otros <input checked="" type="checkbox"/>
	(Completar con / donde corresponde) N° personas involucradas:		

2) DURACIÓN DEL PERMISO: (Máximo 08 horas - Comisiones 22 días) (Para ser llenado por el líder del Grupo de trabajo)			
Efectivo desde	Hora	07:30	Fecha
Expira a	Hora	16:30	Fecha
Lunes 05 de Agosto del 2019 Jueves 08 de Agosto del 2019			

3) LA NÓMINA DEL PERSONAL DE LA OBRA/ PROYECTO, COINCIDE CON LA NÓMINA ENTREGADA EN LA UATH Completado por el Responsable de UATH SI() NO()	
Observaciones: OM # 1977	

VEHÍCULOS Y MAQUINARIAS A EMPLEARSE					
TIPO	# PLACA / ESPEC.	TIPO	# PLACA / ESPEC.	TIPO	# PLACA / ESPEC.
RETROEXCAVADORA		RODILLO		VOLQUETE / VEHÍCULOS	Modelo # 75
TRACTOR		CARGADORA		PERFORADOR HIDRON	
MOTONIVELADORA		PLATAFORMA		OTROS	

4) E.P.P. / EQUIPO DE SEGURIDAD (anteojos, botas, guantes, casco, overol, usados todo el tiempo en el trabajo de campo)					
EXTINGUIDORES	<input checked="" type="checkbox"/>	MALLAS O REDES		ROPA DE TRABAJO	<input checked="" type="checkbox"/>
DETECTORES DE GAS		ARNES SEGURIDAD		PROTECTOR RESPIRATORIO	
CINTA DE PRECAUCIÓN	<input checked="" type="checkbox"/>	CARETA		RADIO	
CINTA DE PELIGRO		PROTECTOR OÍDOS		MANDIL P/ SOLDAR	
BARRERAS RÍGIDAS		GUANTES		MASCARA P/ SOLDAR	
OTROS:			NOMBRES: Daniel Castro FECHA: 05-08-2019		FIRMA: 

5) EMITIDO POR (LIDER GRUPO TRABAJO)	NOMBRES: Jaime Villalba	FIRMA: 	ACATARE TODAS LAS NORMAS Y REGULACIONES DECLARADAS EN ESTE PERMISO DE TRABAJO
6) PERMISO PARA INICIAR TRABAJO (Jefe de talleres / Supervisor de seguridad)	NOMBRES: Jordan Buenano	FIRMA: 	Fecha: 05-08-2019

7) ¿COMPLETADO / EN EJECUCIÓN / CANCELACIÓN DE TAREA? (Representante Jefe de Seguridad)			
(A)* COMPLETO, y todos los materiales de trabajo y equipo de seguridad retirados de área, superficie limpia, desmontes retirados, guardas reemplazadas y se deja el sitio en condición segura. (B)* INCOMPLETO, pero seguro y verificado por el Supervisor de Seguridad (= Borrado de correspondencia)			
NOMBRES:	Cargo / Denominación:	FIRMA:	Fecha:

8) REVISIÓN DEL LUGAR DE TRABAJO (Completado por el Jefe / Supervisor de Seguridad)			
He realizado una Revisión de este permiso y su aplicación en el lugar de trabajo. Todas las precauciones y requerimientos han sido: estrictamente seguidos / no son seguidos Comentarios:			
CANCELADO 1 2 SEP 2019			
Nombre:	Cargo/Denominación:	FIRMA:	Fecha:




Gráficas Flores
IMPRESIÓN Y PUBLICIDAD

2886 226

0999335474

Julio 29-02

		PERMISO DE TRABAJO		GPN-USST-110-S	
		<input type="checkbox"/> CALIENTE	<input checked="" type="checkbox"/> FRIO	Rev. 01	Fecha: 03/01/19
1) DESCRIPCION Y UBICACION DEL TRABAJO: Movilizar al personal técnico topográfico en el Sector el Chacabuataringo - El Salado - Bombon Moradilla - Wachiyaw - Washima - Chonta Punta - Muyuna - Pano				Quema <input type="checkbox"/>	Soleado <input type="checkbox"/>
				Sopleteado <input type="checkbox"/>	Corte <input type="checkbox"/>
				Tarea Electrica <input type="checkbox"/>	Calor <input type="checkbox"/>
				Esmerilado <input type="checkbox"/>	Trabajo Altura <input type="checkbox"/>
				Otros <input checked="" type="checkbox"/>	
2) DURACION DEL PERMISO (Maximo 08 horas-Comisiones 22 días) (Para llenado por el lider del Grupo de trabajo)					
Efectivo desde	Hora	07:30	Fecha	Lunes 29 de Julio del 2019	
Expira a	Hora	16:30	Fecha	Viene 02 de Agosto del 2019	
3) LA NOMINA DEL PERSONAL DE LA OBRA / PROYECTO, COINCIDE CON LA NOMINA ENTREGADA EN LA UATH Completado por el Responsable de UATH SI () NO () Observaciones: OM # 1920					
VEHICULOS Y MAQUINARIAS A EMPLEARSE					
TIPO	# PLACAS/ESPEC.	TIPO	# PLACAS/ESPEC.	TIPO	# PLACAS/ESPEC.
RETRO EXCAVADORA		RODILLO		VOLQUETE / VEHICULOS	Arduo Biso # 75
TRACTOR		CARGADORA		PERFORADOR HIDRON.	
MOTONIVELADORA		PLATAFORMA		OTROS	
4) E.P.P. / EQUIPO DE SEGURIDAD (Anteojos, botas, guantes, casco, overall, usados todo el tiempo en el trabajo de campo)					
EXTINGUIDORES	<input checked="" type="checkbox"/> MALLAS O REDES	ROPA DE TRABAJO	<input checked="" type="checkbox"/> GUANTEA P / SOLDAR		
DETECTOR DE GAS	ARNES DE SEGURIDAD	PROTECTOR RESPIRATORIO	CHAQUETA SOLDADOR		
CINTAS DE PREACUCION	<input checked="" type="checkbox"/> CARETA	RADIO	SEÑALES DE ADVERTENCIA		
CINTAS DE PELIGRO	PROTECTOR OIDOS	MANDIL P / SOLDAR	OTROS	<input checked="" type="checkbox"/>	
BARRERAS RIGIDAS	GUANTES	MASCARA P / SOLDAR			
OTROS:		NOMBRE: Daniel Castro	FIRMA: [Firma]		
		FECHA: 29-07-2019			
5) EMITIDO POR (LIDER GRUPO DE TRABAJO)		NOMBRE: Jaime Villalba		FIRMA: [Firma] ACATARE TODAS LAS NORMAS Y REGULACIONES DECLARADAS EN ESTE PERMISO DE TRABAJO	
6) PERMISO PARA INICIAR TRABAJO (Jefe de Talleres / Supervisor de Seguridad)		NOMBRE: Jordan Benado		FIRMA: [Firma] Fecha: 29-07-2019	
7) ¿COMPLETADO / EN EJECUCION / CANCELACION DE TAREA? (Representante del Jefe de Seguridad)					
(A)* COMPLETO, y todos los materiales de trabajo y equipo de seguridad retirados de área, superficie limpia, desmontes retirados y guardados en el lugar, se emplazadas y se deja el sitio en condicion segura.					
(B)* INCOMPLETO, pero seguro y verificado por el Supervisor de Seguridad (*= Borrar donde corresponda)					
Nombre:		Cargo / Denominacion:		FIRMA: [Firma] CANCELADO 1 2 SEP 2019	Fecha:
8) REVISION DEL LUGAR DE TRABAJO (Completado por el Jefe / Supervisor de Seguridad)					
He realizado una Revisión de este permiso y su aplicación en el lugar de trabajo. Todas las precauciones y requerimientos han sido:					
estrictamente seguidos * / no son seguidos *					
Nombre:		Cargo / Denominacion:		Firma:	Fecha:

**"GOBIERNO AUTONOMO DESCENTRALIZADO PARROQUIAL
RURAL GONZALO DIAZ DE PINEDA"
EL CHACO – NAPO
RUC: 1560506010001**

CERTIFICADO

El suscrito Presidente del Gobierno Autónomo Descentralizado Parroquial Rural Gonzalo Díaz de Pineda, del Cantón El Chaco, Provincia de Napo.


CERTIFICO:

Que el señor: TAPUY AGUINDA DAVID CRISTOBAL, portador de cedula de identidad N° 150060985-2, CHOFER DE VEHICULO LIVIANO del GAD Provincial de Napo, laboro desde el día lunes 29 de julio hasta el día lunes 19 de agosto, realizando el levantamiento topográfico y Planimétrico para el Proyecto Horizontal y Vertical, dibujo y cálculos de volúmenes de excavación y lastrado para la construcción del camino vecinal Salado-Huataringo, perteneciente a la Parroquia Gonzalo Díaz de Pineda.

Es todo cuanto puedo certificar en honor a la verdad, facultando al interesado hacer el uso del presente documento, excepto para casos judiciales.


CANCELADO 1 2 SEP 2019

Gonzalo Díaz de Pineda, 19 de agosto de 2019



Sr. Luis Salazar Mora

**PRESIDENTE DEL GOBIERNO
PARROQUIAL RURAL GONZALO DIAZ DE PINEDA**





BANCO CENTRAL DEL ECUADOR

Fecha: 16-9-2019

Hora: 9:30:16

Detalle de OPIS Tramitadas en el SPI-SP Usuario: RON LLORI NANCY EDDA 1210010

Num. Ref. BCE.:14605654

Institución Pública: GAD PROV NAPO - FID							# Cta.: 1210010	
Institución Receptora: COOP. AHORRO Y CREDITO PEQUEÑA EMPRESA PASTAZA							# Cta. Cte: 1700419	
Nom.Ins.Financiera	# Cta Ben.	Monto	# Referencia	# Ced.Ident.	Nom Ben.	T. Cta.	Fec Proc Banco	Estado
COOP. AHORRO Y CREDITO PEQUEÑA EMPRESA PASTAZA	31725	269.50	920	1500328818	GREFA RIVADENEYRA CARLOS NICOL	2	12-09-2019 16:49:03	ACREDITADA
COOP. AHORRO Y CREDITO PEQUEÑA EMPRESA PASTAZA	170301033947	269.50	920	1500304066	SHIGUANGO CERDA DANILO PATRICI	2	12-09-2019 16:49:03	ACREDITADA
COOP. AHORRO Y CREDITO PEQUEÑA EMPRESA PASTAZA	170301036832	85.00	✓ 920	1500609852	TAPUY AGUINDA DAVID CRISTOBAL	2	12-09-2019 16:49:03	ACREDITADA
COOP. AHORRO Y CREDITO PEQUEÑA EMPRESA PASTAZA	99886	85.00	920	0500542584	VILLALBA BUSTAMANTE JUAN JAIME	2	12-09-2019 16:49:03	ACREDITADA
Total:	709.00	Reg.:4						

CANCELADO 1 2 SEP 2019