



# GAD PROVINCIAL DE NAPO

## COMPROBANTE DE PAGO N° 107247

Fecha: 10/02/2020

Asiento N° 173

BANCO CENTRAL DEL ECUADOR Cta Cte No 01210010

Nota Débito N° 0

A LA ORDEN DE: **ARMIJOS VACASELA GUIME HOLMER**

**USD 237.50**

LA SUMA DE: **DOSCIENTOS TREINTA Y SIETE Dolares 50/100 Cts**

TENA, 10 de Febrero del 2020

### DETALLE DEL COMPROBANTE:

ARMIJOS VACASELA GUIME HOLMER.- Liquidacion de acuerdo a la solicitud de Autorización N° 268-DGVID de fecha 31/10/2019, para continuar con los trabajos de acceso al puente sobre el río Cauchillo, mantenimiento y reposición de material en las vías de la parroquia Linares del cantón chaco, se adjunta diarios N° 3811, 3812, factura y certificaciones de cumplimiento

Usuario: KELMI

### DOCUMENTOS BANCARIOS

No	Beneficiario	Valor	Firma	Ruc/CI
CTA 4500920849	ARMIJOS VACASELA GUIME HOLMER	237.50		
TOTAL DOCUMENTOS BANCARIOS USD		237.50		

### APLICACION CONTABLE

Código	Descripción	Debe	Haber
1.1.2.15.01.002	ANT.PARA PAGO DE LIQUIDAC. VIATIC 2019	237.50	
1.1.1.03.01.001	BCO CENTRAL DEL ECUADOR MONEDA NAC. CTA 01210010		237.50
SUMAN o PASAN USD		237.50	237.50

CANCELADO 12 FEB 2020

ING. MARCELO IBARRA  
Dir.financ.resol.035

ING. NATALIA VILLALTA  
Direct. Apoyo Cont.(e)

ING. TATIANA CRUZ  
Direct. Apoyo Tesorera

10/02/2020 11:55

Página 1/1

15130262  
Referencia  
Banco Central Ecua  
TAB-68  
12-02-2020


Tota 26



**Gobierno Autónomo Descentralizado  
Provincial de Napo**

SUBDIRECCIÓN DE CONTABILIDAD

**ORDEN DE PAGO N° 107247**

FECHA:	10 de febrero de 2020	VALOR USD:	\$237.50
DOSCIENTOS TREINTA Y SIETE DÓLARES 50/100			
<b>PÁGUESE A LA ORDEN DEL SEÑOR (ES):</b>			
ARMIJOS VACASELA GUIME HOLMER			
<b>POR CONCEPTO DE:</b>			
Liquidacion de acuerdo a la solicitud de Autorización N° 268-DGVID de fecha 31/10/2019, para continuar con los trabajos de acceso al puente sobre el río Cauchillo, mantenimiento y reposición de material en las vías de la parroquia Linars del cantón chaco, se adjunta diarios N° 3811, 3812, factura y certificaciones de cumplimiento			
<b>AUTORIZADO POR:</b>			
			
Ing. Marcelo Ibarra <b>PREFECTO (A) PROVINCIAL O SU DELEGADO</b>			

CANCELADO 12 FEB 2020



## GOBIERNO AUTÓNOMO DESCENTRALIZADO PROVINCIAL DE NAPO

DIRECCIÓN DE APOYO DE CONTABILIDAD

## LIQUIDACIÓN DE VIÁTICOS

COMPROMISO Nro.: 1386

FECHA: 26/12/2019

BENEFICIARIO:

ARMIJOS VACACELA GUIME-CHOFER VEHICULO PESADO

CONCEPTO : Liquidación de 01 Comisión. Autorización para el Cumplimiento de Servicios Institucionales N.268-DGVID de fecha 31/10/2019

LUGAR : Linares-Cantón Chaco

NO. DE DÍAS : 22 días continuos

MONTO : \$ 237.50

No.	TIPO DE REQUISITO	LISTA DE CHEQUEO			OBSERVACIONES
		CUMPLE	NO CUMPLE	NO APLICA	
1	Solicitud de autorización de comisión legalizada por el Jefe inmediato, el comisionado y la máxima autoridad o su delegado.	✓			Solicitud legalizada Nro. 268-DGVID
2	Formulario de "Informe del cumplimiento de Servicios Institucionales", firmadas por: el funcionario comisionado, Jefe inmediato superior y autorizado por la máxima autoridad o su delegado, detallando las actividades cumplidas.	✓			Informe legalizado Nro. 268-DGVID
3	Facturas (s) de gastos por: alimentación y hospedaje emitidas a nombre y cédula del servidor (a).	✓			Facturas N. 232 y 989 del 26/11/2019
5	Hoja de control de actividades diarias (Maquinaria y vehículos pesados)	✓			Legalizada por el funcionario comisionado y el Jefe de Grupo
6	Reporte del registro de asistencia del reloj biométrico	✓			
7	Certificado del rastreo satelital del vehículo Institucional y reporte con hoja de ruta del vehículo	✓			Legalizado por Ing. Cristian Pico-Analista 3 Mantenimiento Vehículos. Volqueta Nissan NEI-1054 NO. 44
8	Certificado de cumplimiento o asistencia a la Comisión del supervisor o Jefe inmediato.	✓			- Certificados de trabajo firmado por el Fiscalizador de Obra y Jefe de Grupo
9	Certificado de cumplimiento o asistencia a la Comisión del lugar al cual asistieron.	✓			Certificado de trabajo firmado por el Presidente del GAD Parroquial Rural de Linares

NOTA: Toda la documentación adjunta al proceso y antecedentes debe venir con firmas originales, en el caso de Quipux las firmas serán electrónicas o manuales.

Nro. de días trabajados	21	Valor del viático:	\$ 37.50
TOTAL VIÁTICOS		\$ 787.50	

A justificar 70%	\$ 551.25
Asume la entidad 30%	\$ 236.25

Presentación de facturas (Alimentación y Hospedaje) por:	\$ 551.25
Sin presentación de facturación conforme normativa:	\$ 236.25
Suma total del viático:	\$ 787.50
Presentación de facturas (Combustible, peaje, pasajes) por:	\$ 0.00
Descuento del anticipo entregado:	\$ 550.00
VALOR A PAGAR:	\$ 237.50

ELABORADO POR:

Paulina Páez A.

ASISTENTE DE APOYO ADMINISTRATIVO 3

ANCELADO 12 FEB 2020





**GAD PROVINCIAL DE NAPO**  
**COMPROBANTE DE DIARIO N° 3812**

**FECHA: 27/12/2019**

©

Asiento N° 5980

Compromiso N° 1386

**DETALLE DEL COMPROBANTE:**

ARMIJOS VACASELA GUIME HOLMER.- De acuerdo a la Solicitud de Autorización N° 268-DGVID de fecha 31/10/2019, se procede a realizar el compromiso para el personal que se traslada por 21 días de jornada, a continuar con los trabajos de acceso al puente sobre el río Cauchillo, mantenimiento y reposición de material en las vías de la parroquia Linares del Cantón Chaco. se amortiza el anticipo CPNo 106827, por 550,00 dólares.

				SUSANN
Código	Descripción	Parcial	Debe	Haber
2.1.3.73.01.001	CUENTAS POR PAGAR BIENES Y SERVICIOS DE INVERS		550.00	
1.1.2.15.01.001	ANTICIPOS DE VIATICOS PASAJES Y OTROS DE VIAJE INSTITUCIONAL			550.00
	SUMAN o PASAN USD		550.00	550.00
APLICACION PRESUPUESTARIA				
Partida Presupuestaria		Compromiso	Devengado	Pago
20.01.003.003.730303.000.15.01.000.99.99.99.99.001	VIATICOS Y SUBSISTENCIAS EN EL INTERIO			550.00
	TOTAL GASTOS USD	0.00	0.00	550.00

*CANCELADO 12 FEB 2020*

ECON. ALCIVAR MANOSALVAS  
Director Gestí. financi

ING. NATALIA VILLALTA  
Director Apoyo Cont. (e)

LCDA. SUSANN ESCOBAR  
Elaborado Por:

04/01/2020 12:40

Página 1/1

4





# GAD PROVINCIAL DE NAPO

## COMPROBANTE DE DIARIO N° 3811

FECHA: 27/12/2019

©

Asiento N° 5978

Compromiso N° 1386

### DETALLE DEL COMPROBANTE:

ARMIJOS VACASELA GUIME HOLMER.- De acuerdo a la Solicitud de Autorización N° 268-DGVID de fecha 31/10/2019, se procede a realizar el compromiso para el personal que se traslada por 21 dias de jornada, a continuar con los trabajos de acceso al puente sobre el rio Cauchillo, mantenimiento y reposición de material en las vías de la parroquia Linares del Cantón Chaco.

				SUSANN
Código	Descripción	Parcial	Debe	Haber
1.5.1.33.03.011	VIATICOS Y SUBSISTENCIAS TALLERES Y MANTENIMIE		787.50	
6.3.1.53.01	INVERSIONES EN BIENES NACIONALES DE USO PUBLIC		787.50	
1.5.1.98.01.001	(-) APLICACION A GASTOS DE GESTION			787.50
2.1.3.73.01.001	CUENTAS POR PAGAR BIENES Y SERVICIOS DE INVERSION			787.50
SUMAN o PASAN USD			1,575.00	1,575.00
APLICACION PRESUPUESTARIA				
Partida Presupuestaria		Compromiso	Devengado	Pago
20.01.003.003.730303.000.15.01.000.99.99.99.99.001	VIATICOS Y SUBSISTENCIAS E		787.50	
TOTAL GASTOS USD		0.00	787.50	0.00

CANCELADO 12 FEB 2020

ECON. ALCIVAR MANOSALVAS  
Director Gest. financi

ING. NATALIA VILLALTA  
Director Apoyo Cont. (e)

LCDA. SUSANN ESCOBAR  
Elaborado Por:

04/01/2020 12:37

Página 1/1

5



## SOLICITUD DE AUTORIZACIÓN PARA CUMPLIMIENTO DE SERVICIOS INSTITUCIONALES

SOLICITUD DE AUTORIZACIÓN N° 268-DGVID

FECHA DE SOLICITUD (dd-mm-aa) 31/10/2019

VIÁTICOS

X

MOVILIZACIONES

SUBSISTENCIAS

ALIMENTACIÓN

### DATOS GENERALES

APELLIDOS - NOMBRES DE LA O EL SERVIDOR

PUESTO QUE OCUPA:

ARMIJOS VACASELA GUIME HOLEMER

CHOFER DE VEHICULO PESADO

CIUDAD - PROVINCIA DEL SERVICIO INSTITUCIONAL

NOMBRE DE LA UNIDAD A LA QUE PERTENECE LA O EL SERVIDOR

CANTON EL CHACO, PARROQUIA LINARES PROV. NAPO

DIRECCION DE GESTION DE VIALIDAD E INFRAESTRUCTURA PARA EL DESARROLLO

FECHA SALIDA  
(dd-mm-aa)

HORA SALIDA  
(hh:mm)

FECHA LLEGADA  
(dd-mm-aa)

HORA LLEGADA  
(hh:mm)

05/11/2019

07:30

05/11/2019

10:00

### DESCRIPCIÓN DE LAS ACTIVIDADES A EJECUTARSE:

ROMERO COELLO NORBERTO DE JESUS – CHOFER DE VEHICULO PESADO VOLQUETA No. 49  
ALMEIDA CISNEROS ALEXIS FERNANDO – CONDUCTOR DE VEHICULO PESADO VOLQUETA No. 52  
ARMIJOS VACASELA GUIME HOLMER – CHOFER DE VEHICULO PESADO VOLQUETA NISSAN NEI- 1054 No.44  
CHICAIZA VELASCO DOUGLAS POMPEYO – CHOFER DE VEHICULO PESADO VOLQUETA No. 36

Se le dispone, se traslade al **cantón El Chaco, parroquia Linares**, a transportar material pétreo para continuar los trabajos de acceso al puente sobre el río Cauchillo, mantenimiento y reposición de material en las vías de la parroquia Linares.

Fecha de Inicio: 05 de noviembre de 2019, por una jornada de 22 días continuos.

Señor Elvis Guzmán – Responsable del Grupo

Ingeniero José Lobato, fiscalizará estos trabajos

	NOMBRE DE TRANSPORTE	RUTA	SALIDA		LLEGADA	
			FECHA dd-mm-aa	HORA hh:mm	FECHA dd-mm-aa	HORA hh:mm
TERRESTRE		TENA – CANTON EL CHACO (PARROQUIA LINARES)	05/11/2019	07:30	05/11/2019	10:00

### DATOS PARA TRANSFERENCIA

NOMBRE DEL BANCO:

TIPO DE CUENTA:

No. DE CUENTA:

FIRMA DE LA O EL SERVIDOR SOLICITANTE

FIRMA DE LA O EL RESPONSABLE DE LA UNIDAD SOLICITANTE

Guime Armijos  
CHOFER DE VEHICULO PESADO

Ing. Eduardo Cevallos  
DIRECTOR DE GESTION DE VIALIDAD E  
INFRAESTRUCTURA PARA EL DESARROLLO

FIRMA DE LA AUTORIDAD NOMINADORA O SU DELEGADO

Ing. Tito Egidio Merino Quezada  
DIRECTOR DE GESTION ADMINISTRATIVA  
DELEGADO DEL SEÑOR PREFECTO

NOTA: Esta solicitud deberá ser presentada para su Autorización, con por lo menos 72 horas de anticipación al cumplimiento de los servicios institucionales; salvo el caso de que por necesidades institucionales la Autoridad Nominadora autorice.

- De no existir disponibilidad presupuestaria, tanto la solicitud como la autorización quedarán insubsistentes
- El informe de Servicios Institucionales deberá presentarse dentro del término de 4 días de cumplido el servicio institucional

Está prohibido conceder servicios institucionales durante los días de descanso obligatorio, con excepción de las Máximas Autoridades o de casos excepcionales debidamente justificados por la Máxima Autoridad o su Delegada.

aut p H. 106327 12/11/2019 con p H. 1386

8550





**GOBIERNO PROVINCIAL DE NAPO**  
DIRECCIÓN DE GESTION DE VIALIDAD E INFRAESTRUCTURA PARA EL DESARROLLO  
TENA - NAPO - ECUADOR

**MEMORANDO 038- DGVID**

**PARA :** DIRECTOR DE GESTION ADMINISTRATIVA  
**ASUNTO:** Solicitando Autorización.-

Tena, 31 de octubre de 2019

Agradeceré se sirva AUTORIZAR el Cumplimiento de Servicios Institucionales a favor de los señores:

No.	NOMBRES Y APELLIDOS	CARGO	MAQUINARIA O VEHICULO
1	ESTRADA BAÑOS NIXON DARWIN	OPERADOR	EXCAVADORA JCB No. 03
2	NIETO GUZMAN LEONARDO DANIEL	OPERADOR (AYUDANTE DE MAQUINARIA)	
3	ANDI VARGAS VICTOR LENIN	OPERADOR	EXCAVADORA No.2
4	MOLINA ZAMORA DENNIS ALEXANDER	OPERADOR	RETROEXCAVADORA CAT. No. 04
5	PIZANGO SALAZAR OCTAVIO PATRICIO	OPERADOR	RODILLO CAT No. 05 <i>NO</i>
6	CHIMBO GREFA CESAR BOLIVAR	OPERADOR	MOTONIVELADORA CAT. No.08
7	CERDA VARGAS ROBERTO ANIBAL	AYUDANTE DE MAQUINARIA	
8	ROMERO COELLO NORBERTO DE JESUS	CHOFER DE VEHICULO PESADO	VOLQUETA No. 49
9	ALMEIDA CISNEROS ALEXIS FERNANDO	CONDUCTOR DE VEHICULO PESADO	VOLQUETA No. 52
10	ARMIJOS VACASELA GUIME HOLMER	CHOFER DE VEHICULO PESADO	VOLQUETA NISSAN NEI-1054 No. 44
11	CHICAIZA VELASCO DOUGLAS POMPEYO	CHOFER DE VEHICULO PESADO	VOLQUETA No.36 <i>NO</i>
12	CELIN YUMBO EDISON FERNANDO	MECANICO MANTENIMIENTO EQUIPO PESADO	
13	CHAVEZ ALDAZ JAIME ESTUARDO	CHOFER DE VEHICULO LIVIANO	CAMIONETA MAZDA NSA-1010 No. 69
14	GUZMAN VIANA CARLOS ELVIS	CHOFER DE VEHICULO PESADO (JEFE DEL GRUPO)	

Con la finalidad de que se trasladen al **cantón El Chaco, parroquia Linares**, a continuar los trabajos de acceso al puente sobre el río Cauchillo, mantenimiento y reposición de material en las vías de la **parroquia Linares**.

Inicio de trabajos: 05 de noviembre del 2019 por una jornada de 22 días continuos, de conformidad al inciso segundo del artículo 3 del Reglamento Interno que Regula el pago de viáticos, aprobado en Resolución Administrativa 016-1-GADPN-2019

Ing. Eduardo Cevallos

Director de Gestión de Vialidad e Infraestructura para el Desarrollo

Viáticos.

Ing. José Lobato  
Fiscalizará estos trabajos





Ministerio  
del Trabajo



GOBIERNO AUTONOMO DESCENTRALIZADO PROVINCIAL DE NAPO

### INFORME DE SERVICIOS INSTITUCIONALES

Nro. SOLICITUD LICENCIA CON REMUNERACIÓN Nº. 268-DGVID	FECHA DE INFORME 02 DE DICIEMBRE DEL 2019
<b>DATOS GENERALES</b>	
APELLIDOS - NOMBRES DE LA O EL SERVIDOR ARMIJOS VACASELA GUIME HOLMER	PUESTO QUE OCUPA: CHOFER DE VEHÍCULO PESADO
CIUDAD - PROVINCIA DE LA COMISION PROVINCIA DE NAPO	NOMBRE DE LA UNIDAD A LA QUE PERTENECE LA O EL SERVIDOR.  DIRECCION DE GESTION DE VIALIDAD E INFRAESTRUCTURA PARA EL DESARROLLO
SERVIDORES QUE INTEGRAN EL SERVICIO INSTITUCIONAL: ARMIJOS VACASELA GUIME HOLMER -CHOFER DE VEHÍCULO PESADO.	

### INFORME DE ACTIVIDADES Y PRODUCTOS ALCANZADOS

Dando cumplimiento a la Orden de Comisión N° 268-DGVID, me traslade al Cantón El Chaco, parroquia Linares Provincia de Napo, con la finalidad de realizar el transporte de material pétreo para continuar con los trabajos de acceso al puente sobre el rio Cauchillo, mantenimiento y reposición de material en las vías de la parroquia Linares por veinte y dos días, realizando los siguientes trabajos:

**MARTES 05 DE NOVIEMBRE DEL 2019.-** Me traslade desde Tena hacia la parroquia Linares, cantón El Chaco, llegando al frente de trabajo transporte del desalojo de tierra para el acceso al puente sobre el rio Cauchillo con la volqueta de la Institución Provincial, seis viajes.

**MIÉRCOLES 06 DE NOVIEMBRE DEL 2019.-** Transporte del desalojo de tierra para el acceso al puente sobre el rio Cauchillo con la volqueta de la Institución Provincial, quince viajes.

**JUEVES 07 DE NOVIEMBRE DEL 2019.-** Transporte del desalojo de tierra para el acceso al puente sobre el rio Cauchillo con la volqueta de la Institución Provincial, catorce viajes.

**VIERNES 08 DE NOVIEMBRE DEL 2019.-** Transporte del desalojo de tierra para el acceso al puente sobre el rio Cauchillo con la volqueta de la Institución Provincial, veinte y tres viajes.

**SÁBADO 09 DE NOVIEMBRE DEL 2019.-** Transporte del desalojo de tierra para el acceso al puente sobre el rio Cauchillo con la volqueta de la Institución Provincial, veinte y cuatro viajes.

**DOMINGO 10 DE NOVIEMBRE DEL 2019.-** Transporte del desalojo de tierra para el acceso al puente sobre el rio Cauchillo con la volqueta de la Institución Provincial, doce viajes.

**LUNES 11 DE NOVIEMBRE DEL 2019.-** Transporte de material desde la mina de Baeza hasta el sector de Papallacta para el mantenimiento de las calles del sector de Papallacta con la volqueta de la Institución Provincial, dos viajes.



Ministerio  
del Trabajo



GOBIERNO AUTÓNOMO DESCENTRALIZADO PROVINCIAL DE NAPO

**MARTES 12 DE NOVIEMBRE DEL 2019.-** Transporte de material desde la mina de Baeza hasta el sector de Papallacta para el mantenimiento de las calles del sector de Papallacta con la volqueta de la Institución Provincial, dos viajes.

**MIÉRCOLES 13 DE NOVIEMBRE DEL 2019.-** Transporte de material desde la mina de Baeza hasta el sector de Papallacta para el mantenimiento de las calles del sector de Papallacta con la volqueta de la Institución Provincial, dos viajes.

**JUEVES 14 DE NOVIEMBRE DEL 2019.-** Transporte de material desde la mina de Baeza hasta el sector de Papallacta y luego desde la mina seca de Papallacta para el mantenimiento de las calles del sector de Papallacta con la volqueta de la Institución Provincial, diez viajes.

**VIERNES 15 DE NOVIEMBRE DEL 2019.-** Transporte del desalojo de tierra para el acceso al puente sobre el río Cauchillo con la volqueta de la Institución Provincial, veinte y cuatro viajes.

**SÁBADO 16 DE NOVIEMBRE DEL 2019.-** Transporte del desalojo de tierra para el acceso al puente sobre el río Cauchillo con la volqueta de la Institución Provincial, veinte viajes.

**DOMINGO 17 DE NOVIEMBRE DEL 2019.-** Transporte del desalojo de tierra para el acceso al puente sobre el río Cauchillo con la volqueta de la Institución Provincial, diez viajes y engrasada de la volqueta.

**LUNES 18 DE NOVIEMBRE DEL 2019.-** Transporte de material desde la mina de Baeza hasta el sector de Cuyuja y luego desde la mina seca de Cuyuja para el mantenimiento de las calles del sector de Cuyuja con la volqueta de la Institución Provincial, dos viajes.

**MARTES 19 DE NOVIEMBRE DEL 2019.-** Transporte del desalojo de tierra para el acceso al puente sobre el río Cauchillo con la volqueta de la Institución Provincial, veinte y cuatro viajes.

**MIÉRCOLES 20 DE NOVIEMBRE DEL 2019.-** Transporte del desalojo de tierra para el acceso al puente sobre el río Cauchillo con la volqueta de la Institución Provincial, veinte y tres viajes.

**JUEVES 21 DE NOVIEMBRE DEL 2019.-** Transporte del desalojo de tierra para el acceso al puente sobre el río Cauchillo con la volqueta de la Institución Provincial, veinte y seis viajes.

**VIERNES 22 DE NOVIEMBRE DEL 2019.-** Transporte del desalojo de tierra para el acceso al puente sobre el río Cauchillo con la volqueta de la Institución Provincial, veinte y dos viajes.





Ministerio  
del Trabajo



GOBIERNO AUTONOMO DESCENTRALIZADO PROVINCIAL DE NAPO

**SÁBADO 23 DE NOVIEMBRE DEL 2019.-** Transporte del desalojo de tierra para el acceso al puente sobre el rio Cauchillo con la volqueta de la Institución Provincial, veinte y dos viajes.

**DOMINGO 24 DE NOVIEMBRE DEL 2019.-** Transporte del desalojo de tierra para el acceso al puente sobre el rio Cauchillo con la volqueta de la Institución Provincial, doce viajes y salimos desde el cantón El Chaco Hacia la ciudad de Tena con la volqueta de la Institución Provincial con el trineo para traer el combustible.

**LUNES 25 DE NOVIEMBRE DEL 2019.-** Retornando de la ciudad de Tena transportando el trineo con el combustible en la volqueta de la institución y luego Transporte del desalojo de tierra para el acceso al puente sobre el rio Cauchillo con la volqueta de la Institución Provincial, veinte y dos viajes.

**MARTES 26 DE NOVIEMBRE DEL 2019.-** Transporte del desalojo de tierra para el acceso al puente sobre el rio Cauchillo con la volqueta de la Institución Provincial, veinte y cuatro viajes.

Es todo lo que puedo informar en honor a la verdad con lo relacionado a esta jornada de trabajo.

Anexo: facturas de gastos y certificados respectivos.

Informe que pongo en su conocimiento, para fines legales pertinentes.

Sr. Carlos E. Guzmán Viana  
**JEFE DE GRUPO**

CANCELADO 12 FEB 2020

ITINERARIO	SALIDA	LLEGADA	NOTA			
FECHA dd-mmm-aaa	05/11/2019	26/11/2019	Estos datos se refieren al tiempo efectivamente utilizado en el cumplimiento del servicio institucional, desde la salida del lugar de residencia o trabajo habituales o del cumplimiento del servicio institucional según sea el caso, hasta su llegada de estos sitios.			
HORA hh:mm	07H51:39	18H09:45				
TRANSPORTE						
TIPO DE TRANSPORTE (Aéreo, terrestre, marítimo, otros)	NOMBRE DE TRANSPORTE	RUTA	SALIDA		LLEGADA	
			FECHA dd-mmm-aaaa	HORA hh:mm	FECHA dd-mmm-aaaa	HORA hh:mm
TERRESTE	INSTITUCIONAL	TENA-PROVINCIA DE NAPO	05/11/2019	07H51:39	26/11/2019	18H09:45





Ministerio  
del Trabajo



GOBIERNO AUTONOMO DESCENTRALIZADO PROVINCIAL DE NAPO

NOTA: En caso de haber utilizado transporte público, se deberá adjuntar obligatoriamente los pases a bordo o boletos.

#### OBSERVACIONES

##### FIRMA DE LA O EL SERVIDOR COMISIONADO

Sr. GUIME H. ARMIJOS VACASELA  
CHOFER DE VEHÍCULO PESADO

##### NOTA

El presente informe deberá presentarse dentro del término de 4 días del cumplimiento de servicios institucionales, caso contrario la liquidación se demorará e incluso de no presentarlo tendría que restituir los valores percibidos. Cuando el cumplimiento de servicios institucionales sea superior al número de días autorizados, se deberá adjuntar la autorización por escrito de la Máxima Autoridad o su Delegado

#### FIRMAS DE APROBACIÓN

##### FIRMA DE LA O EL RESPONSABLE DE LA UNIDAD DEL SERVIDOR COMISIONADO

Ing. Tito Egidio Merino Quezada  
DIRECTOR DE GESTIÓN ADMINISTRATIVA  
DELEGADO DEL SEÑOR PREFECTO

##### FIRMA DE LA O EL JEFE INMEDIATO DE LA O EL RESPONSABLE DE LA UNIDAD

Ing. Eduardo R. Cevallos Castillo  
DIRECTOR DE GESTIÓN DE VIALIDAD E  
INFRAESTRUCTURA PARA EL DESARROLLO



CANCELADO 12 FEB 2023



**GOBIERNO AUTÓNOMO DESCENTRALIZADO PROVINCIAL DE NAPO**  
**DIRECCION DE GESTION DE VIALIDAD E INFRAESTRUCTURA**  
**PARA EL DESARROLLO**

Memorando Nro. 087-DGVID

Tena, 6 de noviembre de 2019

PARA : Sr. Elvis Guzmán  
**Jefe de Grupo**

ASUNTO : Disposición.-

Debido al mal estado de las vías, causada por las intensas lluvias, dispongo a usted, traslade maquinaria a su cargo, destinada para laborar en la parroquia Linares, cantón El Chaco, por una jornada de 22 días continuos, (memorando 038-DGVID del 31 octubre 2019), hacia el cantón Quijos, con el afán de realizar el mantenimiento de las vías que se encuentran en pésimo estado en: Papallacta, Cuyuja, Cosanga, San Francisco de Borja y Sumaco.

**Maquinaria:**

motoniveladora  
rodillo  
retroexcadora  
volquetas  
camioneta

Actividad que deberá coordinar con la Municipalidad del cantón Quijos.

Atentamente,

Ing. Eduardo Cevallos

**DIRECTOR DE GESTION DE VIALIDAD E INFRAESTRUCTURA PARA EL DESARROLLO**



Recibido 06-11-2019  
Elvis Guzmán





## GOBIERNO AUTÓNOMO DESCENTRALIZADO PROVINCIAL DE NAPO

DIRECCION DE OBRAS PUBLICAS

TENA - NAPO

CONTROL DE ACTIVIDADES REALIZADAS

TON: TenaParroquia: chacoSector: linaresJornada (Dias): (22)a: transporte material para el acceso al puente sobre el río Cauchillo

FECHA	Km INICIAL	ACTIVIDADES REALIZADAS	No. de viajes relizados	Km. FINAL
5-11-2019	198646	Salimos desde los talleres hacia el chaco transporte de desecho de tierra para el acceso al puente sobre río Cauchillo	6	199069
6-11-2019	199069	transporte de desecho de tierra para el acceso al puente sobre el río Cauchillos	15	199140
7-11-2019	199140	" " " " " "	14	199186
8-11-2019	199186	" " " " " "	24	199213
9-11-2019	199213	" " " " " "	24	199250
10-11-2019	199250	" " " " " "	12	199272
11-11-2019	199272	transporte de material desde la mina de Baño este al Sector popelaita para el mantenimiento de los vollos del Sidos	2	199459
12-11-2019	199459	" " " " " "	2	199589
13-11-2019	199589	" " " " " "	2	199789
14-11-2019	199789	" " " " " "	10	200000
15-11-2019	200000	transporte de desecho de tierra para el acceso al puente sobre el río Cauchillos	24	200035
16-11-2019	200035	" " " " " "	20	200069
17-11-2019	200069	" " " " " "	10	200089
18-11-2019	200089	transporte de material desde la mina de Baño este al Sector Baño y luego de la mina Eca para el mantenimiento	12	200230
19-11-2019	200230	transporte de desecho de tierra para el acceso al puente sobre el río Cauchillo	24	200265
20-11-2019	200265	" " " " " "	23	200306
21-11-2019	200306	" " " " " "	26	200344
22-11-2019	200344	" " " " " "	22	200374
23-11-2019	200374	" " " " " "	22	200397
24-11-2019	200397	transporte de desecho de tierra para el acceso al puente sobre el río Cauchillo Salimos con el tringo al tena	12	200534
25-11-2019	200534	transportando el tringo desde el tena al chaco y luego transporte de desecho de tierra para el acceso al puente	22	200730
26-11-2019	200730	transporte de desecho de tierra para el acceso al puente sobre el río Cauchillos	24	200802

ervaciones y Novedades : .....

IA DEL CHOFRER: Guimo DimijosNOMBRE DEL JEFE DE GRUPO: E. Luis GuzmánIA DEL JEFE DE GRUPO: [Firma]FIRMA DEL JEFE DE GRUPO: [Firma]





# GAD PROVINCIAL DE NAPO

## Reporte - Timbres

CIUDAD EMPLEADO	TIMBRE Tena	RELOJ	ACCION		
	ARMIJOS VACACELA GUIME HOLMER			1500564370	160
	05/11/19 7:04 ✓	9	Entrada		
	05/11/19 27:21 ✓	17	Salida		
1	05/11/19 20:21	17	Salida Almuerzo		
	05/11/19 20:21	17	Entrada Almuerzo		
	05/11/19 20:21	17	Salida		
	06/11/19 6:47	17	Entrada		
2	06/11/19 12:40	17	Salida Almuerzo		
	06/11/19 12:59	17	Entrada Almuerzo		
	06/11/19 16:32	17	Salida		
	07/11/19 6:30 ✓	17	Entrada		
	07/11/19 12:38	17	Salida Almuerzo		
3	07/11/19 12:40	17	Entrada Almuerzo		
	07/11/19 16:46	17	Salida		
	08/11/19 6:31	17	Entrada		
	08/11/19 21:54	17	Salida Almuerzo		
4	08/11/19 21:55	17	Entrada Almuerzo		
	08/11/19 21:56	17	Salida		
	09/11/19 6:35 ✓	17	Entrada		
	09/11/19 16:40	17	Salida Almuerzo		
5	09/11/19 16:40	17	Entrada Almuerzo		
	09/11/19 16:40	17	Salida		
	10/11/19 6:50 ✓	17	Entrada		
	10/11/19 15:05 ✓	17	Salida		
	11/11/19 7:49 ✓	17	Entrada		
7	11/11/19 19:15 ✓	17	Salida		
	12/11/19 6:50 ✓	17	Entrada		
8	12/11/19 19:18 ✓	17	Salida		
	13/11/19 6:43 ✓	17	Entrada		
9	13/11/19 18:35 ✓	17	Salida		
	14/11/19 6:41 ✓	17	Entrada		

TIMBRE	RELOJ	ACCION
10 14/11/19 19:46 ✓	17	Salida
15/11/19 6:55 ✓	17	Entrada
11 15/11/19 17:24 ✓	17	Salida
16/11/19 6:46 ✓	17	Entrada
12 16/11/19 18:29 ✓	17	Salida
17/11/19 7:15 ✓	17	Entrada
13 17/11/19 18:35 ✓	17	Salida
18/11/19 5:30 ✓	17	Entrada
14 18/11/19 17:00 ✓	17	Salida
19/11/19 6:37 ✓	17	Entrada
15 19/11/19 17:59 ✓	17	Salida
20/11/19 6:43 ✓	17	Entrada
16 20/11/19 22:14 ✓	17	Salida
21/11/19 5:48 ✓	17	Entrada
21/11/19 22:10 ✓	17	Salida
22/11/19 6:41 ✓	17	Entrada
18 22/11/19 21:15 ✓	17	Salida
23/11/19 6:55 ✓	17	Entrada
19 23/11/19 17:58 ✓	17	Salida
24/11/19 6:46 ✓	17	Entrada
20 24/11/19 17:58 ✓	17	Salida
25/11/19 7:04 ✓	17	Entrada
2 25/11/19 17:42 ✓	17	Salida
26/11/19 6:51 ✓	17	Entrada
22 26/11/19 17:14 ✓	17	Salida

No. Registros: 56



## Gobierno Autónomo Descentralizado Provincial de Napo

### CERTIFICACION:

El sr. Bayron Narvaez Rosado.- **ASISTENTE DE APOYO ADMINISTRATIVO 3-RESPONSABLE DE LA ELABORACION DE RASTREO SATELITAL DEL PARQUE AUTOMOTOR DE LA ENTIDAD., CERTIFICA QUE:**

Una vez revisada la Plataforma del Rastreo Satelital del dispositivo GPS, correspondiente a la VOLQUETA NISSAN NEI 1054 NRO. 44; conducida por el señor GUIME HOLMER ARMIJOS VACASELA, quien laboro 22 dias continuos desde el 05 hasta el 26 de noviembre del 2019, a realizar trabajos de acceso al puente sobre el rio Cauchillo, mantenimiento y reposicion de material en las vías de la Parroquia Linares. Como consta en la certificación de los Representantes del GAD PARROQUIAL RURAL DE LINARES, según memorando nro. 038-DGVID, SOLICITUD DE AUTORIZACION NRO. 268-DGVID, una vez revisados los Reportes del Sistema de Rastreo del Automotor antes citado me permito manifestar que el Sistema de rastreo registra los días antes mencionados debido a la localidad donde se encontraba laborando. Cabe señalar además, que la dirección de acuerdo a la ubicación (mapa) del automotor aquí descrito brinda una orientación de la posición durante la jornada; puede variar debido a que el sistema de GPS, no siempre registra el mismo punto de referencia de interés mas próximo.

Adjunto al presente el reporte(Mapa) que consta en el sistema de Rastreo Satelital del dispositivo GPS, con los días que registran posición en la plataforma de OMNILOGIK-KUNANSOLFT; detalladamente de acuerdo a los lugares donde se hallaba laborando mencionado automotor.

Es todo cuanto puedo certificar en honor a la verdad.

Tena, 04 de diciembre del 2019.

AUTORIZADO: ING. TITO MERINO QUEZADA  
DIRECTOR DE GESTION ADMINISTRATIVA

SR. BAYRON NARVAEZ ROSADO  
ASISTENTE DE APOYO ADMINISTRATIVO 3





FECHA	INICIA EN:	TERMINA EN:	DURACION	KMS	VEL. MAX.	CONSUMO	REFERENCIA
02/12/2019 14:11:41	RUTA DE DISPOSITIVO: VOLQUETA NISSAN DIESEL(005-01-015-0034) - NEI-1054						
05/11/2019 7:51:39	ESTACIONADO	20m de Avenida 15 de Noviembre Y Galo Plaza Lazo	1 Hora(s) 6 minuto(s)	0		0	Estacionado a 57 mts de TALLERES GADPN
05/11/2019 10:16:01	20m de Avenida 15 de Noviembre Y Ambato	0m de Troncal Amazónica	2 Hora(s) 14 minuto(s)	71.9	78	0	
05/11/2019 13:49:30	0m de Troncal Amazónica	10m de 26 de mayo Y 12 de febrero	14 minuto(s)	10.37	66	0	Termina a 444 mts de CANTON EL CHACO
05/11/2019 14:31:25	10m de 26 de mayo Y 12 de febrero	40m de 13 de enero Y Texaco	2 minuto(s)	0.48	21	0	Termina a 177 mts de CANTON EL CHACO
05/11/2019 14:57:22	40m de 13 de enero Y Texaco	80m de Quito Y Troncal Amazónica	1 minuto(s)	0.23	12	0	Termina a 411 mts de CANTON EL CHACO
05/11/2019 15:18:19	80m de Quito Y Troncal Amazónica	0m de Troncal Amazónica	6 minuto(s)	2.1	54	0	
05/11/2019 15:58:13	0m de Troncal Amazónica	0m de Troncal Amazónica	20 minuto(s)	2.24	43	0	
05/11/2019 16:40:07	0m de Troncal Amazónica	30m de 13 de junio Y 13 de enero	25 minuto(s)	2.99	42	0	Termina a 78 mts de CANTON EL CHACO
06/11/2019 6:26:22	30m de 13 de junio Y 13 de enero	10m de 12 de febrero Y 26 de mayo	2 minuto(s)	0.52	27	0	Termina a 402 mts de CANTON EL CHACO
06/11/2019 7:06:56	10m de 12 de febrero Y 26 de mayo	0m de Troncal Amazónica	14 minuto(s)	3.14	42	0	
06/11/2019 10:16:29	0m de Troncal Amazónica	0m de Troncal Amazónica	1 minuto(s)	0.44	0	0	
07/11/2019 6:21:52	30m de 13 de junio Y 13 de enero	40m de 26 de mayo Y Quito	2 minuto(s)	0.58	28	0	Termina a 443 mts de CANTON EL CHACO
07/11/2019 6:59:46	40m de 26 de mayo Y Quito	0m de Troncal Amazónica	12 minuto(s)	2.47	23	0	
07/11/2019 8:18:59	0m de Troncal Amazónica	0m de Troncal Amazónica	15 minuto(s)	2.45	34	0	
07/11/2019 12:36:23	0m de Troncal Amazónica	0m de Troncal Amazónica	5 minuto(s)	1.37	32	0	
07/11/2019 13:07:25	0m de Troncal Amazónica	0m de Troncal Amazónica	1 minuto(s)	0.5	16	0	
07/11/2019 15:24:08	0m de Troncal Amazónica	0m de Troncal Amazónica	2 minuto(s)	0.76	34	0	
07/11/2019 16:34:59	0m de Troncal Amazónica	20m de 26 de mayo Y Quito	8 minuto(s)	2.02	34	0	Termina a 467 mts de CANTON EL CHACO

07/11/2019 17:04:53	20m de 26 de mayo Y Quito	30m de 13 de junio Y 13 de enero	2 minuto(s)	0.53	33	0	Termina a 118 mts de CANTON EL CHACO
08/11/2019 6:21:15	30m de 13 de junio Y 13 de enero	10m de 12 de febrero Y 26 de mayo	2 minuto(s)	0.47	30	0	Termina a 454 mts de CANTON EL CHACO
08/11/2019 7:07:09	10m de 12 de febrero Y 26 de mayo	0m de Troncal Amazónica	15 minuto(s)	2.81	28	0	
08/11/2019 13:05:58	0m de Troncal Amazónica	0m de Troncal Amazónica	14 minuto(s)	3.33	38	0	
08/11/2019 15:50:34	0m de Troncal Amazónica	0m de Troncal Amazónica FEB 2020	2 minuto(s)	0.48	25	0	
08/11/2019 16:27:28	0m de Troncal Amazónica	40m de 13 de junio Y 13 de enero	48 minuto(s)	6.14	48	0	Termina a 33 mts de CANTON EL CHACO
08/11/2019 17:37:10	40m de 13 de junio Y 13 de enero	10m de 13 de junio Y 13 de enero	8 minuto(s)	1.72	36	0	Termina a 58 mts de CANTON EL CHACO
08/11/2019 21:49:38	10m de 13 de junio Y 13 de enero	10m de 13 de enero Y 13 de junio	10 minuto(s)	1.58	32	0	Termina a 58 mts de CANTON EL CHACO
09/11/2019 6:23:02	10m de 13 de enero Y 13 de junio	30m de 12 de febrero Y 26 de mayo	3 minuto(s)	0.51	27	0	Termina a 454 mts de CANTON EL CHACO
09/11/2019 6:26:18	ESTACIONADO	30m de 12 de febrero Y 26 de mayo	34 minuto(s)	0		0	Estacionado a 454 mts de CANTON EL CHACO
09/11/2019 7:01:12	30m de 12 de febrero Y 26 de mayo	0m de Troncal Amazónica	10 minuto(s)	2.71	40	0	
09/11/2019 7:28:06	0m de Troncal Amazónica	0m de Troncal Amazónica	2 minuto(s)	0.44	23	0	
09/11/2019 8:44:57	0m de Troncal Amazónica	0m de Troncal Amazónica	7 minuto(s)	1.06	41	0	
09/11/2019 13:46:15	0m de Troncal Amazónica	0m de Troncal Amazónica	4 minuto(s)	0.51	15	0	
09/11/2019 16:42:24	30m de Quito Y La Revolucion	40m de Troncal Amazónica Y 13 de junio	4 minuto(s)	0.71	39	0	Termina a 56 mts de CANTON EL CHACO
10/11/2019 6:37:11	40m de Troncal Amazónica Y 13 de junio	70m de Quito Y Troncal Amazónica	1 minuto(s)	0.34	20	0	Termina a 365 mts de CANTON EL CHACO
10/11/2019 6:38:11	ESTACIONADO	70m de Quito Y Troncal Amazónica	38 minuto(s)	0		0	Estacionado a 365 mts de CANTON EL CHACO
10/11/2019 7:17:05	70m de Quito Y Troncal Amazónica	0m de Troncal Amazónica	13 minuto(s)	2.01	23	0	
10/11/2019 7:57:45	0m de Troncal Amazónica	0m de Troncal Amazónica	12 minuto(s)	1.77	39	0	
10/11/2019 8:26:30	0m de Troncal Amazónica	0m de Troncal Amazónica	30 minuto(s)	1.31	25	0	



10/11/2019 9:23:34	0m de Troncal Amazónica	0m de Troncal Amazónica	13 minuto(s)	0.86	25	0	
10/11/2019 11:58:11	0m de Troncal Amazónica	40m de 13 de enero Y 13 de junio	15 minuto(s)	2.71	41	0	Termina a 69 mts de CANTON EL CHACO
11/11/2019 8:17:54	40m de 13 de enero Y 13 de junio	40m de Avenida Interoceánica Y 14 DE MAYO	40 minuto(s)	20.62	78	0	
11/11/2019 10:34:22	40m de Avenida Interoceánica Y 14 DE MAYO	0m de Via Papallacta Baeza	13 minuto(s)	4.03	42	0	
11/11/2019 15:45:32	0m de Via Papallacta Baeza	0m de Via Papallacta Baeza	59 minuto(s)	32.09	77	0	
11/11/2019 17:42:04	0m de Via Papallacta Baeza	40m de 13 de junio Y 13 de enero	26 minuto(s)	20.57	76	0	Termina a 21 mts de CANTON EL CHACO
12/11/2019 6:23:42	40m de 13 de junio Y 13 de enero	20m de 12 de febrero Y 26 de mayo	1 minuto(s)	0.59	28	0	Termina a 443 mts de CANTON EL CHACO
12/11/2019 13:04:00	0m de Troncal Amazónica	0m de Troncal Amazónica	9 minuto(s)	3.12	42	0	Termina a 205 mts de RESTAURANTE
12/11/2019 14:59:50	0m de Troncal Amazónica	0m de Troncal Amazónica	17 minuto(s)	3.67	63	0	
12/11/2019 15:39:44	0m de Troncal Amazónica	0m de Troncal Amazónica	23 minuto(s)	9.38	52	0	
12/11/2019 16:28:38	0m de Troncal Amazónica	20m de 13 de enero Y San Juan	25 minuto(s)	8.05	48	0	Termina a 194 mts de CANTON EL CHACO
13/11/2019 15:00:16	30m de Via Papallacta Baeza Y Via Pifo Papallacta	20m de 13 de enero Y 13 de junio	3 Hora(s) 41 minuto(s)	113.05	83	0	Termina a 101 mts de CANTON EL CHACO
14/11/2019 6:18:53	20m de 13 de enero Y 13 de junio	20m de 26 de mayo Y 12 de febrero	1 minuto(s)	0.63	21	0	Termina a 443 mts de CANTON EL CHACO
14/11/2019 6:56:06	20m de 26 de mayo Y 12 de febrero	0m de Troncal Amazónica	27 minuto(s)	4.14	44	0	
14/11/2019 9:41:43	10m de Camilo Cahuatijo Y Roberto Guitig	0m de Via Pifo Papallacta	24 minuto(s)	6.05	46	0	
14/11/2019 15:49:24	0m de Via Pifo Papallacta	0m de Via Pifo Papallacta	1 minuto(s)	0.08	0	0	
14/11/2019 19:48:51	0m de 12 de febrero Y Troncal Amazónica	20m de 13 de junio Y 13 de enero	2 minuto(s)	0.3	0	0	Termina a 70 mts de CANTON EL CHACO
15/11/2019 6:26:26	20m de 13 de junio Y 13 de enero	20m de 26 de mayo Y 12 de febrero	2 minuto(s)	0.34	26	0	Termina a 357 mts de CANTON EL CHACO
15/11/2019 7:01:26	20m de 26 de mayo Y 12 de febrero	0m de Troncal Amazónica	41 minuto(s)	4.62	43	0	
15/11/2019 7:59:17	0m de Troncal Amazónica	0m de Troncal Amazónica	28 minuto(s)	4.64	37	0	

17

15/11/2019 8:46:10	0m de Troncal Amazónica	0m de Troncal Amazónica	1 minuto(s)	0.22	14	0	
15/11/2019 10:22:58	0m de Troncal Amazónica	0m de Troncal Amazónica	30 minuto(s)	2.38	38	0	
15/11/2019 12:44:44	0m de Troncal Amazónica	0m de Troncal Amazónica	7 minuto(s)	0.64	41	0	
15/11/2019 13:16:54	0m de Troncal Amazónica	0m de Troncal Amazónica	5 minuto(s)	1.11	37	0	
15/11/2019 14:28:45	0m de Troncal Amazónica	0m de Troncal Amazónica	8 minuto(s)	1.19	35	0	
15/11/2019 15:19:39	0m de Troncal Amazónica	0m de Troncal Amazónica	9 minuto(s)	1.05	34	0	
15/11/2019 16:33:27	0m de Troncal Amazónica	20m de 13 de junio Y 13 de enero	24 minuto(s)	4.85	28	0	Termina a 120 mts de CANTON EL CHACO
16/11/2019 6:20:46	20m de 13 de junio Y 13 de enero	10m de 12 de febrero Y 26 de mayo	1 minuto(s)	0.32	26	0	Termina a 365 mts de CANTON EL CHACO
16/11/2019 10:50:16	0m de Troncal Amazónica	0m de Troncal Amazónica	7 minuto(s)	1.01	25	0	
16/11/2019 12:57:58	0m de Troncal Amazónica	0m de Troncal Amazónica	1 minuto(s)	0.47	22	0	
16/11/2019 13:15:55	0m de Troncal Amazónica	30m de 13 de junio Y 13 de enero	25 minuto(s)	5.62	41	0	Termina a 166 mts de CANTON EL CHACO
15/11/2019 16:33:27	0m de Troncal Amazónica	20m de 13 de junio Y 13 de enero	24 minuto(s)	4.85	28	0	Termina a 120 mts de CANTON EL CHACO
17/11/2019 5:34:19	0m de Troncal Amazónica	0m de Troncal Amazónica	59 minuto(s)	3.83	0	0	
17/11/2019 17:11:53	0m de Troncal Amazónica	0m de Troncal Amazónica	1 Hora(s) 38 minuto(s)	7.5	0	0	Termina a 522 mts de CANTON EL CHACO
18/11/2019 7:23:19	30m de 13 de junio Y 13 de enero	20m de 26 de mayo Y 12 de febrero	2 minuto(s)	0.32	28	0	Termina a 411 mts de CANTON EL CHACO
18/11/2019 12:35:33	0m de Via Papallacta Baeza	0m de Via Papallacta Baeza	11 minuto(s)	3.12	51	0	
18/11/2019 15:43:06	0m de Via Papallacta Baeza	50m de 13 de junio Y Troncal Amazónica	1 Hora(s) 38 minuto(s)	38.15	70	0	Termina a 113 mts de CANTON EL CHACO
19/11/2019 6:32:54	50m de 13 de junio Y Troncal Amazónica	10m de Quito Y La Revolucion	1 minuto(s)	0.67	17	0	Termina a 455 mts de CANTON EL CHACO
19/11/2019 7:07:13	10m de Quito Y La Revolucion	0m de Troncal Amazónica	16 minuto(s)	2.23	45	0	
19/11/2019 9:08:55	0m de Troncal Amazónica	0m de Troncal Amazónica	36 minuto(s)	3.85	43	0	



19/11/2019 11:19:34	0m de Troncal Amazónica	0m de Troncal Amazónica	1 minuto(s)	0.26	30	0	
19/11/2019 11:41:31	0m de Troncal Amazónica	0m de Troncal Amazónica	18 minuto(s)	1.34	17	0	Termina a 126 mts de PARROQUIA LINARES XX EL CHACO
19/11/2019 13:00:19	0m de Troncal Amazónica	0m de Troncal Amazónica	5 minuto(s)	1.57	24	0	
19/11/2019 15:56:56	0m de Troncal Amazónica	30m de 13 de enero Y 13 de junio	51 minuto(s)	6.86	60	0	Termina a 111 mts de CANTON EL CHACO
19/11/2019 16:48:47	0m de Troncal Amazónica	30m de 13 de enero Y 13 de junio	13 Hora(s) 37 minuto(s)	0		0	Estacionado a 111 mts de CANTON EL CHACO
20/11/2019 6:25:52	30m de 13 de enero Y 13 de junio	10m de 12 de febrero Y 26 de mayo	2 minuto(s)	0.38	23	0	Termina a 411 mts de CANTON EL CHACO
20/11/2019 9:01:58	0m de Troncal Amazónica	0m de Troncal Amazónica	19 minuto(s)	3.29	38	0	
20/11/2019 12:20:01	0m de Troncal Amazónica	0m de Troncal Amazónica	35 minuto(s)	4.33	42	0	
20/11/2019 16:41:58	0m de Troncal Amazónica	40m de 13 de junio Y 13 de enero	20 minuto(s)	4.25	71	0	Termina a 24 mts de CANTON EL CHACO
21/11/2019 6:23:51	40m de 13 de junio Y 13 de enero	10m de La Revolucion Y 12 de febrero	2 minuto(s)	0.49	0	0	Termina a 454 mts de CANTON EL CHACO
21/11/2019 7:48:37	0m de Troncal Amazónica	0m de Troncal Amazónica	27 minuto(s)	6.75	62	0	
21/11/2019 8:50:14	0m de Troncal Amazónica	0m de Troncal Amazónica	9 minuto(s)	3.48	43	0	Termina a 208 mts de RESTAURANTE
21/11/2019 9:34:18	0m de Troncal Amazónica	0m de Troncal Amazónica	28 minuto(s)	3.26	41	0	
21/11/2019 11:31:01	0m de Troncal Amazónica	0m de Troncal Amazónica	12 minuto(s)	1.88	28	0	
21/11/2019 14:25:53	0m de Troncal Amazónica	0m de Troncal Amazónica	8 minuto(s)	1.83	34	0	
21/11/2019 15:42:21	0m de Troncal Amazónica	0m de Troncal Amazónica	10 minuto(s)	3.65	53	0	Termina a 207 mts de RESTAURANTE
21/11/2019 17:12:01	0m de Troncal Amazónica	20m de 13 de enero Y 13 de junio	20 minuto(s)	6.05	54	0	Termina a 69 mts de CANTON EL CHACO
22/11/2019 6:28:23	20m de 13 de enero Y 13 de junio	20m de Quito Y 26 de mayo	2 minuto(s)	0.47	21	0	Termina a 454 mts de CANTON EL CHACO
22/11/2019 8:11:51	0m de Troncal Amazónica	0m de Troncal Amazónica	10 minuto(s)	1.83	35	0	
22/11/2019 11:44:50	0m de Troncal Amazónica	0m de Troncal Amazónica	9 minuto(s)	2.12	40	0	

2020 FEB 2 1 00 AM

22/11/2019 13:06:38	0m de Troncal Amazónica	100m de Quito Y Facundo Velasco	6 minuto(s)	2.07	41	0	Termina a 474 mts de CANTON EL CHACO
22/11/2019 13:28:16	100m de Quito Y Facundo Velasco	0m de Troncal Amazónica	9 minuto(s)	3.05	46	0	Termina a 388 mts de PARROQUIA LINARES XX EL CHACO
22/11/2019 13:54:53	0m de Troncal Amazónica	0m de Troncal Amazónica	2 minuto(s)	0.94	42	0	
22/11/2019 15:16:41	0m de Troncal Amazónica	0m de Troncal Amazónica	18 minuto(s)	1.92	46	0	
22/11/2019 16:35:29	0m de Troncal Amazónica	40m de 13 de enero Y 13 de junio	10 minuto(s)	2.52	42	0	Termina a 29 mts de CANTON EL CHACO
23/11/2019 6:33:22	40m de 13 de enero Y 13 de junio	20m de 26 de mayo Y 12 de febrero	2 minuto(s)	0.44	17	0	Termina a 432 mts de CANTON EL CHACO
23/11/2019 7:09:28	20m de 26 de mayo Y 12 de febrero	0m de Troncal Amazónica	12 minuto(s)	2.73	45	0	
23/11/2019 16:18:10	0m de Troncal Amazónica	40m de 13 de junio Y Troncal Amazónica	24 minuto(s)	5.55	40	0	Termina a 28 mts de CANTON EL CHACO
24/11/2019 6:38:16	40m de 13 de junio Y Troncal Amazónica	0m de Troncal Amazónica	6 minuto(s)	1.61	39	0	Termina a 9 mts de RESTAURANTE
24/11/2019 7:15:14	0m de Troncal Amazónica	0m de Troncal Amazónica	14 minuto(s)	5.33	46	0	
24/11/2019 8:26:05	0m de Troncal Amazónica	0m de Troncal Amazónica	11 minuto(s)	2.45	38	0	
24/11/2019 10:31:44	0m de Troncal Amazónica	0m de Troncal Amazónica	25 minuto(s)	4.2	32	0	
24/11/2019 11:14:38	0m de Troncal Amazónica	0m de Troncal Amazónica	7 minuto(s)	1.67	39	0	
24/11/2019 12:34:26	0m de Troncal Amazónica	0m de Troncal Amazónica	10 minuto(s)	0.4	34	0	
24/11/2019 13:06:23	0m de Troncal Amazónica	20m de Quito Y Troncal Amazónica	39 minuto(s)	5.14	75	0	Termina a 456 mts de CANTON EL CHACO
24/11/2019 18:22:51	20m de Guacamayos Y Clever Carrea	10m de Av. 15 de Noviembre Y Tena	9 minuto(s)	2.92	44	0	Termina a 856 mts de EDIFICIO CENTRAL GADPN
24/11/2019 19:02:05	10m de Av. 15 de Noviembre Y Tena	20m de Verdeyacu Y Rio Shalcana	8 minuto(s)	2.95	41	0	Termina a 886 mts de EDIFICIO CENTRAL GADPN
25/11/2019 7:04:25	Baeza, Canton Quijos, Napo, Ecuador	20m de 12 de febrero Y 26 de mayo	50 minuto(s)	32.25	83	0	Termina a 432 mts de CANTON EL CHACO
25/11/2019 8:21:16	20m de 12 de febrero Y 26 de mayo	0m de Troncal Amazónica	9 minuto(s)	2.18	53	0	
25/11/2019 13:40:16	0m de Troncal Amazónica	0m de Troncal Amazónica	43 minuto(s)	13.69	80	0	



25/11/2019 17:33:40	0m de Troncal Amazónica	10m de 13 de junio Y 13 de enero	19 minuto(s)	4.57	63	0	Termina a 75 mts de CANTON EL CHACO
26/11/2019 6:23:17	10m de 13 de junio Y 13 de enero	20m de 26 de mayo Y 12 de febrero	1 minuto(s)	0.53	23	0	Termina a 432 mts de CANTON EL CHACO
26/11/2019 7:07:34	20m de 26 de mayo Y 12 de febrero	0m de Troncal Amazónica	19 minuto(s)	5.76	38	0	
26/11/2019 8:24:22	0m de Troncal Amazónica	0m de Troncal Amazónica	47 minuto(s)	7.47	43	0	Termina a 165 mts de PARROQUIA LINARES XX EL CHACO
26/11/2019 9:31:13	0m de Troncal Amazónica	0m de Troncal Amazónica	18 minuto(s)	4.14	48	0	
26/11/2019 13:53:57	0m de Troncal Amazónica	0m de Troncal Amazónica	24 minuto(s)	4.46	39	0	Termina a 185 mts de PARROQUIA LINARES XX EL CHACO
26/11/2019 14:41:51	0m de Troncal Amazónica	0m de Troncal Amazónica	58 minuto(s)	7.04	42	0	
26/11/2019 18:09:45	0m de Troncal Amazónica	EN RUTA: 40m de 13 de junio Y 13 de enero	8 minuto(s)	2.07	58	0	Termina a 114 mts de CANTON EL CHACO

ELABORADO POR:



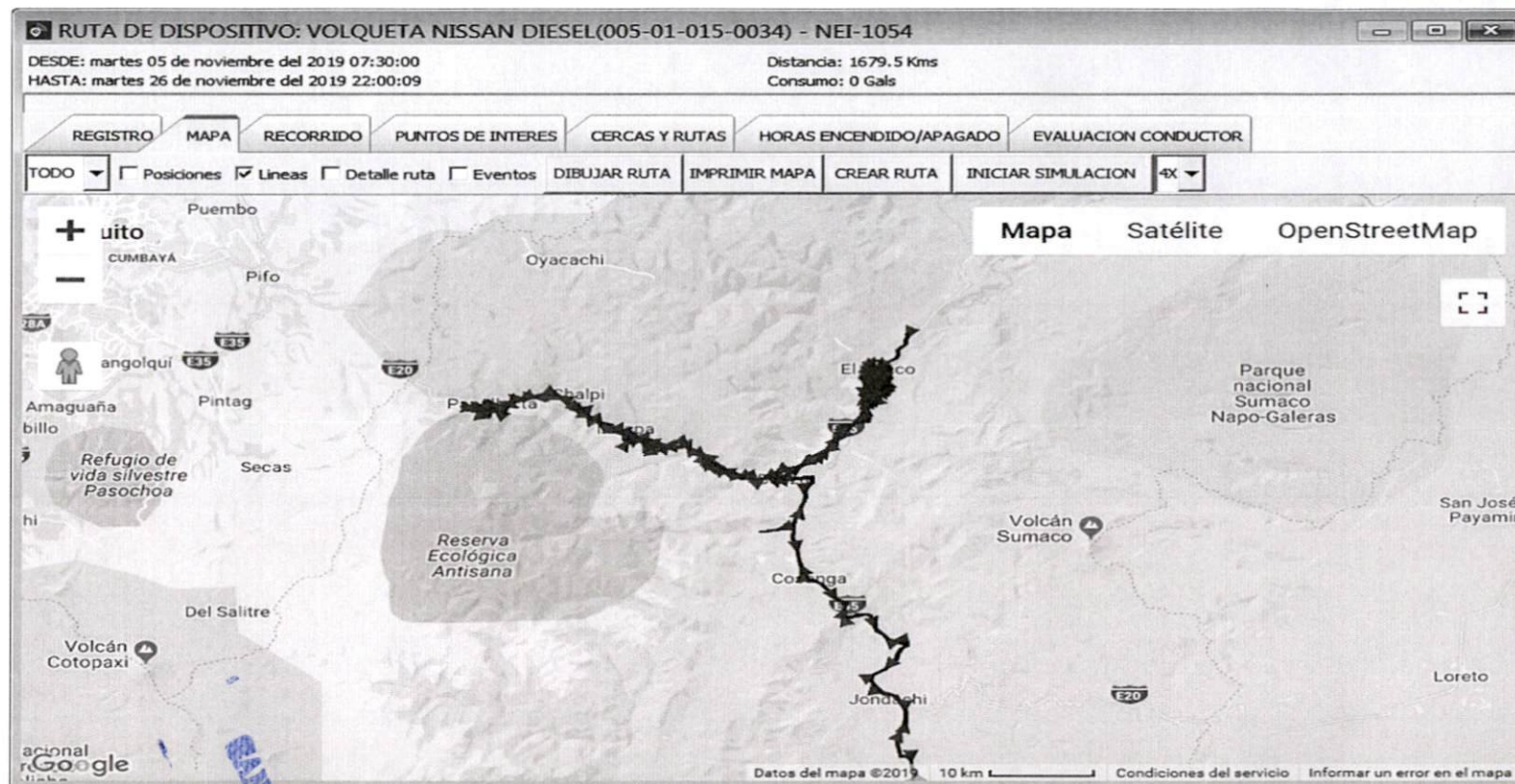
SR. BAYRON NARVAEZ ROSADO

ASISTENTE DE APOYO ADMINISTRATIVO 3



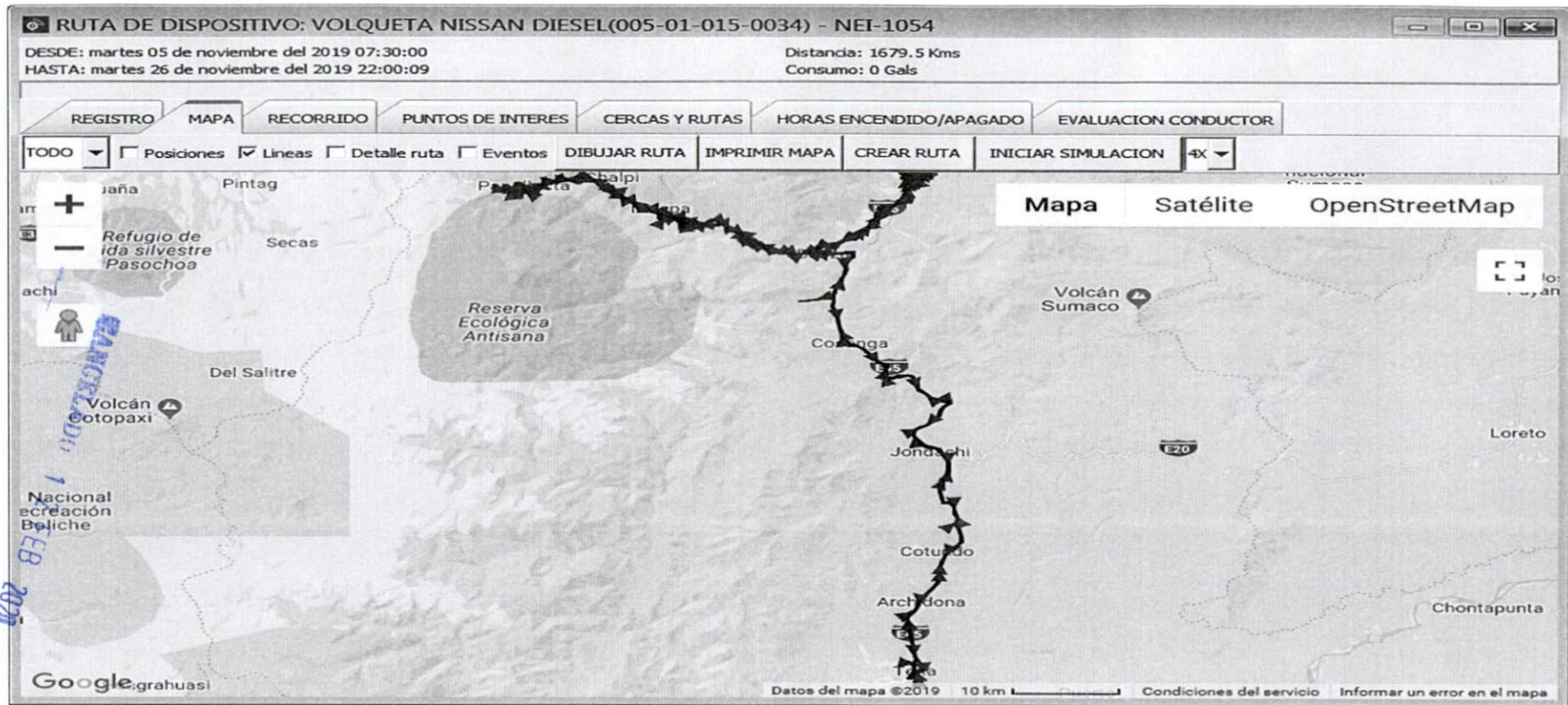
CANCELADO

12 FEB 2020



RECEBIDO 12 FEB 2020







**GOBIERNO AUTONOMO DESCENTRALIZADO PROVINCIAL DE NAPO**  
**TENA-NAPO -ECUADOR**  
**ADMINISTRACIÓN 2019-2023**

El señor CARLOS ELVIS GUZMAN VIANA, en calidad de Jefe de Grupo del GAD Provincial de Napo, en debida y legal forma,

***CERTIFICA:***

Que, el señor **ARMIJOS VACACELA GUIME HOLMER**, con cédula de ciudadanía N°1500564370, laboró como CHOFER DE VOLQUETA, en una jornada de 22 días continuos en el frente de trabajo de la Parroquia Linares perteneciente al Cantón El Chaco y en las diferentes parroquias del Cantón Quijos, realizando trabajos de mantenimiento vial y requerimientos de las Juntas Parroquiales dentro de la misma jornada de trabajo, partir del: 05, 06, 07,08,09,10,11,12,13,14,15,16,17,18,19,20,21,22,23,24,25 y 26 de noviembre de 2019, realizando trabajos para el acceso al puente sobre el río Cauchillo, mantenimiento y reposición de material pétreo en las vías de la Parroquia Linares, transportando al personal y combustible, así como también salida al Cantón Tena a retirar lubricantes y repuestos para la maquinaria.

Es todo cuanto puedo certificar en honor a la verdad.

Tena, 29 de noviembre de 2019

  
Sr. Elvis Guzmán Viana  
**JEFE DE GRUPO**

**NOTA:** Las inconsistencias del registro de asistencia que refleja en el reloj biométrico, se debe a los lugares de trabajo distantes por cuanto se debe atender los pedidos de las Juntas Parroquiales, en coordinación con el Director de Vialidad e Infraestructura para el Desarrollo.

El registro de entrada y salida de los días 10 y 11 de noviembre de 2019, no refleja en el reloj biométrico por cuanto la camioneta a cargo de este frente sufrió daños en el sistema de inyección, quedándose en el sector de Guacamayos.

**CANCELADO 12 FEB 2020**



Tena, 03 de diciembre de 2019

Yo Ing. **JOSÉ IGNACIO LOBATO QUIROZ** - en calidad de **ANALISTA 3 DE INFRAESTRUCTURA VIAL** del Gobierno Autónomo Descentralizado Provincial de Napo; en debida y legal forma:

**CERTIFICACIÓN**


Que, el Señor **ARMIJOS VACASELA GUIME HOLMER** con CI: 150056437-0; **CHOFER DE LA VOLQUETA NISSAN HEI-1054 # 44**, laboró en una jornada de 22(veintidós) días continuos conforme al siguiente detalle:

SEMANA	DÍA	FECHA
06 Días	Martes a Domingo	05-06-07-08-09-10(Noviembre 2019)
07 Días	Lunes a Domingo	11-12-13-14-15-16-17(Noviembre 2019)
07 Días	Lunes a Domingo	18-19-20-21-22-23-24(Noviembre 2019)
02 Días	Lunes a Martes	25-26(Noviembre 2019)
<b>TOTAL: 22 Días Laborables</b>		

**Actividades Ejecutadas:** reconfiguración de la vía y lastrado de la parroquia Linares, cantón el Chaco.

Es todo cuanto puedo certificar en honor a la verdad.

Atentamente,



Ing. José Lobato  
ANALISTA 3 DE INFRAESTRUCTURA VIAL



CANCELADO  
12 FEB 2020



## CERTIFICADO DE TRABAJO

A petición de la parte interesada y en mi calidad de **PRESIDENTE DEL GOBIERNO AUTÓNOMO DESCENTRALIZADO PARROQUIAL RURAL DE LINARES**.

### CERTIFICO:

Que, el Sr. **GUIME HOLMER ARMIJOS VACASELA**, portador de la cédula de identidad N° 1500564370, ha laborado en la parroquia Linares en la ampliación de la curva al ingreso del Puente Cauchillo I, reconfiguración de la vía y lastrado de la Parroquia Linares, con el equipo caminero del GAD Provincial de Napo, Jornada de 22 días continuos, desde el 05 de noviembre de 2019 hasta el 26 de noviembre de 2019 pernoctando en la Ciudad El Chaco, ocupando el cargo de:

- Chofer volqueta NISSAN N° 44.; Placa: NEI-1054

Demostrando durante su permanencia, responsabilidad, honestidad y dedicación en las labores que le fueron encomendadas.

El interesado puede hacer uso del presente certificado, excepto para trámites legales.

Linares, 29 de noviembre de 2019

12 FEB 2020

Atentamente,

Sr. José Homero Erazo Villota  
**PRESIDENTE DEL GADPR-LINARES**

Email: homeroerazo1950@gmail.com  
Teléfono: 0961376900









## GAD PROVINCIAL DE NAPO

### COMPROBANTE DE PAGO N° 107236

Fecha: 06/02/2020

Asiento N° 127

BANCO CENTRAL DEL ECUADOR Cta Cte No 01210010

Nota Débito N° 0

A LA ORDEN DE: **JARRIN JARRIN RONALD IVAN**

**USD 107,845.38**

LA SUMA DE: **CIENTO SIETE MIL OCHOCIENTOS CUARENTA Y CINCO Dolares 38/100 Cts**

TENA, 06 de Febrero del 2020

DETALLE DEL COMPROBANTE:

JARRIN JARRIN RONALD IVAN. -

Usuario: SUSANN

#### DOCUMENTOS BANCARIOS

No	Beneficiario	Valor	Firma	Ruc/CI
CTA 4437711100	JARRIN JARRIN RONALD IVAN	107,845.38		
TOTAL DOCUMENTOS BANCARIOS USD		107,845.38		

#### APLICACION CONTABLE

Código	Descripción	Debe	Haber
1.1.2.05.01.001	ANTICIPOS A PROVEEDORES BIENES Y SERVICIOS	107,845.38	
1.1.1.03.01.001	BCO CENTRAL DEL ECUADOR MONEDA NAC. CTA 01210010		107,845.38
SUMAN o PASAN USD		107,845.38	107,845.38

SRTA. RITA TUNAY  
Prefecta Provincial


ING. MARCELO IBARRA  
Dir.financ.resol.035

ING. NATALIA VILLALTA  
Subdirector Cont.(e)

ING. TATIANA CRUZ  
Subdirector Tesoreria

BANCO CENTRAL ECUADOR  
Referencia





**BANCO CENTRAL DEL ECUADOR**

Fecha: 13-2-2020

Hora: 11:19:20

**Detalle de OPIS Tramitadas en el SPI-SP**

Usuario: CRUZ PANTOJA TATIANA VERONICA 1210010

Num. Ref. BCE.:15130262

Núm. Ref. BCE.:15130262

Institución Pública: GAD PROV NAPO - FID									
Institución Receptora: COOP. AHORRO Y CREDITO 29 DE OCTUBRE								# Cta.: 1210010	
								# Cta. Cte: 1700427	
Nom.Ins.Financiera	# Cta Ben.	Monto	# Referencia	# Ced.Ident.	Nom Ben.	T. Cta.	Fec Proc Banco	Estado	
COOP. AHORRO Y CREDITO 29 DE OCTUBRE	4500920849	237.50	68	1500564370	ARMIJOS VACASELA GUIME HOLMER	2	12-02-2020 12:00:00	ACREDITADA	
Total:	237.50	Reg.:1							

Banco Central del Ecuador 12 FEB 2020