

GOBIERNO PROVINCIAL DE NAPO

SRTA. RITA TUNAY
PREFECTA

LCDO. WILMER CORTEZ
VICEPREFECTO

ACTUALIZACIÓN DE LA INFORMACIÓN DEL SISTEMA DE INFORMACIÓN LOCAL (SIL), COMPONENTE TERRITORIAL



DIRECCIÓN DE PLANIFICACIÓN

***Subdirección de Planificación Territorial
y Participación Ciudadana***

Angélica Vilca
Líder de Planificación Territorial

Eddy Castro
Técnico Planificación Territorial

Lenin Satama
Técnico Planificación Territorial

2021/03/30

ACTUALIZACIÓN DE LA INFORMACIÓN DEL SISTEMA DE INFORMACIÓN LOCAL (SIL), COMPONENTE TERRITORIAL

Programa	Gestión de la Planificación											
Subprograma	Planificación Territorial											
Proyecto	Actualización de la Información del Sistema De Información Local (SIL), Componente Territorial											
% Cumplimiento	Ene	Feb	Mar	Abr	May	Jun	Jul	Ago	Sep	Oct	Nov	Dic
	0%	0%	5%									
Monto	US\$ 0,00											

En cumplimiento a la LEY ORGÁNICA DE TRANSPARENCIA Y ACCESO A LA INFORMACIÓN PÚBLICA (LOTAIP), “Art. 7.- Difusión de la Información Pública.- Por la transparencia en la gestión administrativa que están obligadas a observar todas las instituciones del Estado que conforman el sector público en los términos del artículo 118 de la Constitución Política de la República y demás entes señalados en el artículo 1 de la presente Ley, difundirán a través de un portal de información o página web, así como de los medios necesarios a disposición del público, implementados en la misma institución, la siguiente información mínima actualizada, que para efectos de esta Ley, se la considera de naturaleza obligatoria:...”

1. Actividades efectuadas para la Consolidación del Sistema de Información Local

DIRECCIÓN DE PLANIFICACIÓN

Memorando Nro. 0338-2021-DP

Tena, 23 de marzo de 2021

PARA: Lcda. Amada Norma Grefa Tapuy
Subdirectora de Planificación Territorial y Participación Ciudadana

Lcdo. Jairo Nelson Licuy Salazar
Subdirector de Tecnología Informática

Lcdo. José Francisco Avilés Huatatoca
Subdirector de Turismo e Interculturalidad

Ing. Maritza Gricelda Licuy Tapuy
Directora de Obras Públicas

Ing. Mauricio Ramiro Carrera Rodriguez
Director de Fiscalización, Enc.

Ing. Nuri Maricela Licuy Balseca
Directora de Gestión Ambiental

Ing. Sttefany Salvina Rosales Santamaría
Subdirectora de Riego y Drenaje

Ab. Willan Ramiro Grefa Andi
Director de Fomento Productivo, Riego y Drenaje, Encargado

Ab. Jimmy Xavier Reyes Mariño
Director Ejecutivo del Sumak Kawsay Wasi

M.Sc. Raúl Ernesto Guevara Pineda
Director de Comunicación

ASUNTO: Invitación a reunión para socializar el plan de acción para la consolidación y fortalecimiento del SIL

Previa reunión mantenida para la Coordinación de acciones con el GADP de Napo (SIL-espacio de articulación), el 15 de marzo de 2021 entre las Direcciones Agregadoras de Valor del GADP y ProAmazonía, de acuerdo a los compromisos establecidos se definió una nueva reunión técnica con directores/as y delegados/as del comité técnico, para socializar la herramienta de recolección de información (encuestas) y definición y establecimiento de la hoja de ruta del SIL.

La reunión se efectuara el jueves 25 de marzo de 2021 a partir de las 8:00 am, en el auditorio del GADP Napo.

DIRECCIÓN DE PLANIFICACIÓN

Memorando Nro. 0338-2021-DP

Tena, 23 de marzo de 2021

Atentamente,

Documento firmado electrónicamente

Ing. Raúl Fernando Noboa Cadena
DIRECTOR DE PLANIFICACIÓN

Copia:

Ing. Ivan Alejandro Cuchipe Cuchipe
Analista 3 de Agroecología y Ambiente

Mvz. Daysi Jacqueline Montesdeoca Rivera
Analista 3 de Fomento de Producción Pecuaria

Ing. Whitney Isabel Otero Montaño
Analista 3 de Salud y Producción Animal

Mvz. Henry Hernan Heredia Toapanta
Analista 3 de Salud y Producción Animal

Mgst. Tholomeo Cortez Aucay
Analista 1 de Agroproducción

Ing. Johnatan Ismael Cárdenas Solorzano
Analista 3 de Comercialización

Mgr. Aracely Elizabeth Tapia Rojas
Analista 3 de Regulación Ambiental

Mgr. Jorge Renato Merino Gualpa
Analista 3 de Patrimonio Natural y Forestal

Dra. Dila del Rocio Paz y Miño Bolaños
Analista 3 de Educación Ambiental y Cultural

Ing. José Ignacio Lobato Quiroz
Analista 3 de Infraestructura Vial

Ing. Martha Irene Paguay Cuvi
Administradora de Contratos

Lcdo. Luis Alfonso Miranda Napo
Analista 1 de Apoyo Social

Ing. Alvaro Lenin Pilpe Vargas
Asistente de Apoyo Administrativo 3

Ing. Magnun Stalin Villacis Zumba
Analista 2 de Programación

DIRECCIÓN DE PLANIFICACIÓN

Memorando Nro. 0338-2021-DP

Tena, 23 de marzo de 2021

Mgtr. Marlon Marcelo Simbaña Herrera
Líder de Planificación Institucional

M.Sc. María Angélica Vilca Chasiguasín
Líder de Ordenamiento Territorial

Tlgo. Franklin Eddy Castro Torres
Analista 1 de Ordenamiento Territorial

Tec. Lenin Patricio Satama Ballesteros
Asistente de Apoyo Técnico 3

Sr. Richard Stalin Escobar Ramirez
Servidor Público Técnico 2

Mgtr. Maria Melida Shiguango Grefa
Subdirectora de Planificación

mv

**SUBDIRECCIÓN DE PLANIFICACIÓN TERRITORIAL Y
PARTICIPACIÓN CIUDADANA**

Memorando Nro. 0236-2021-SDPTPC

Tena, 26 de marzo de 2021

PARA: Lcda. Amada Norma Grefa Tapuy
Subdirectora de Planificación Territorial y Participación Ciudadana

ASUNTO: Acta de acuerdos de la reunión del 25 de marzo de 2021

Señora directora, adjunto el documento de Acta de acuerdos de la reunión mantenida el 25 de marzo de 2021 en el auditorio del GADP Napo, con el objetivo de socializar el plan de acción para la implementación/fortalecimiento del Sistema de Información Local (SIL), para que sea remitida a los Directores y participantes.

Adjunto Documento:

- Acta de acuerdos
- Hoja de ruta del SIL
- Registro de participantes

Atentamente,



M.Sc. María Angélica Vilca Chasiguasín
LÍDER DE ORDENAMIENTO TERRITORIAL

Anexos:

- 1_acta_25_03_2021_gadprovincial.pdf
- registro_25_03_2021.pdf
- hoja de ruta sil - gad provincial de napo.xlsx



Av. Juan Montalvo y Olmedo. Teléfono: (06) 3700080 ext.: 1049

[e-mail: pciudadana@napo.gob.ec](mailto:pciudadana@napo.gob.ec)


ACTA DE ACUERDOS

				ACTA	No. 1
Lugar:	Auditorio, GAD provincial de Napo.				
Fecha:	25 - 03 - 2021	Hora de inicio:	08:30	Hora final:	10:00
Tema de la reunión.					
Apoyo en la implementación/fortalecimiento del sistema de información local (SIL), en el GAD provincial de Napo.					
Nombres de las organizaciones y sus participantes.					
<p>GAD Provincial de Napo Mauricio Carrera I Director Fiscalización Angélica Vilca I Líder de planificación territorial I Planificación Territorial y Participación Ciudadana Marcelo Simbaña I Líder planificación institucional I Planificación Territorial y Participación Ciudadana Renato Merino I Analista Ambiental I Dirección Ambiente y Cuencas Hidrográficas Aracely Tapia I Analista de regularización ambiental I Dirección Ambiente y Cuencas Hidrográficas Luis Cerda I Analista de Proyectos I Dirección Fomento Productivo Sostenible, Comercialización Álvaro Pilpe I Asistente Irene Paguay I Analista José Lobato I Analista Johnatan Cárdenas I Analista Sergio Licuy I Analista I.F.T Leonardo Aguinda I Analista 3 Whitney Otero I Analista Stalin Villacis I Programador</p> <p>PROAmazonia Fabián Maldonado I Técnico Planes de Desarrollo - Napo Sandra Pérez I Técnica Plataformas Territoriales - Napo</p>					
Objetivo de la reunión					
<ul style="list-style-type: none"> • Coordinar acciones en el marco del apoyo para la creación, consolidación y fortalecimiento de los Sistemas de Información Local (SIL) en los espacios de coordinación interinstitucional planificados en la provincia de Napo (GAD Provincial de Napo). 					
Agenda y temas a tratar					
		HORA	ACTIVIDAD		
		08h20 a 08h30 10 minutos	Registro de participantes		
		08h30 a 09h30 1 hora	Temas: a) Herramienta: recolección de información (encuestas). b) Definición y establecer hoja de ruta del SIL c) Próximos Pasos		

<div> <div>09h30 a 10h00 30 minutos</div> <div>Acuerdos compromisos</div> </div>		
Acuerdos / Compromisos.	Responsable	Fecha
1. Fase 0: Conformación del equipo técnico: Directores de las diferentes áreas del GAD provincial, definirán el equipo técnico para trabajar en el fortalecimiento del SIL	Directores del GAD provincial	Hasta, lunes 29 de marzo 2021.
2. La fase 1 para el levantamiento de información de diagnóstico: Direcciones y Subdirecciones de manera conjunta con la dirección de planificación del GAD, se planificará reuniones para llenar y completar las matrices de diagnóstico de los componentes Territorial, Atención Ciudadana y Administrativo Financiero.	Reuniones una vez a la semana La Dirección de Planificación coordinará las fechas para completar las matrices con las Distintas Direcciones del GAD y Sumak Kawsay. PROAMAZONIA	A partir de 30 de marzo 2021.
3. La Etapa 2 para la estructuración del SIL: La Subdirección de Planificación Territorial y Participación Ciudadana implementará las encuestas en el colector KOBOLLECT de acuerdo a la estructuración validación de las variables que elaboren: <ul style="list-style-type: none"> - Dirección de Producción - Dirección de Ambiente - Sumak Kawsay - Subdirección Participación Ciudadana - Subdirección de Turismo y Nacionalidades - Unidad Cooperación Internacional Utilización de Catálogo de Objetos de Vialidad y Riego y Drenaje <ul style="list-style-type: none"> - Dirección de Obras Públicas - Dirección de Fiscalización - Subdirección de Riego y Drenaje 	La Dirección de Planificación coordinará la fecha de la reunión una vez a la semana con cada una de los delegados de las Direcciones y Subdirecciones para definir y validar la encuesta PROAMAZONIA	A partir de 30 de marzo 2021.
4. La etapa 3: Vinculación con los sistemas informáticos del GAD Provincial	La Dirección de Planificación coordinará la fecha de la reunión para coordinación acciones con	A partir de 30 de marzo 2021.

La Dirección de Planificación coordinará con la Subdirección de Gestión Tecnológica acciones para la creación y actualización de contenidos de la plataforma del SIL.	Gestión Tecnológica para conocer avances de la implementación del SIL PROAMAZONIA	
5. La etapa 4: Funcionamiento La estructuración de la Ordenanza Manual de ejecución de procesos	Dirección de Planificación PROAMAZONIA	A partir de 30 de marzo 2021.

Fotos



Se adjunta registro de asistentes a la reunión, validando la información resumida en este documento y comprometiendo sus esfuerzos al cumplimiento de las tareas y actividades programadas en los plazos establecidos.

Acta elaborada por: Sandra Pérez
Angélica Vilca

Fecha: 26/marzo/2021

Fecha:	25 de Marzo, 2021	Evento:	Reunión: Apoyo a la implementación/fortalecimiento del sistema de información local (SIL), en el GAD provincial de Napo.	Total participantes:	-
Lugar y hora:	Sala de reuniones, GAD provincial Napo.	Responsable:	C1	Hombres:	-
				Mujeres:	-
				Etnias:	-

No.	Nombre cédula	Institución Cargo	Correo electrónico Teléfono	Género		Rango Edad					Autoidentificación étnica	Firma
				M	F	Otro	18-25 años	26-35 años	36-45 años	46-64 años		
11	Nombre: Reginaldo Aguirre Ci: 1500534781	Institución: GADPN Cargo: ANALISTA 3	@: reginaldoaguirre@gmail.com Telf: 0990955558	x				x			Quichua	[Firma]
12	Nombre: Walter Pineda Ci: 1500534781	Institución: GADPN Cargo: ANALISTA 3	@: walterpineda@gmail.com Telf: 0990955558		x			x			Mestizo	[Firma]
13	Nombre: Marcelo Sánchez Ci: 1500534781	Institución: GADPN Cargo: ANALISTA 3	@: marcelosanchez@gmail.com Telf: 0990955558	x					x		Mestizo	[Firma]
14	Nombre: Orlando Villegas Ci: 1500534781	Institución: GADPN Cargo: ANALISTA 3	@: orlandovillegas@gmail.com Telf: 0990955558	x				x			Mestizo	[Firma]
15	Nombre: Edison Maldonado Ci: 1500534781	Institución: GADPN Cargo: ANALISTA 3	@: edisonmaldonado@gmail.com Telf: 0990955558							x	Quechua	[Firma]

Notas: PROamazonia y los organizadores generarán material comunicacional a partir del evento. Las tomas realizadas (video y fotografía) serán usadas con este fin. Los enfoques de género, intergeneracional e interculturalidad son elementos clave de PROamazonia. Por ende, se solicita su apoyo con el llenado de estos datos. Esta información será utilizada únicamente por PROamazonia en términos de metas e indicadores sobre estos temas

Fecha:	25 de Marzo, 2021	Evento:	Reunión: Apoyo a la implementación/fortalecimiento del sistema de información local (SIL), en el GAD provincial de Napo.		Total participantes:	-
Lugar y hora:	Sala de reuniones, GAD provincial Napo.	Responsable:	C1		Hombres:	-
					Mujeres:	-
					Etnias:	-

No.	Nombre cédula	Institución Cargo	Correo electrónico Teléfono	Género		Rango Edad					Autoidentificación étnica	Firma
				M	F	18-25 años	26-35 años	36-45 años	46-64 años	Más 65 años		
6	Enrique Tamayo CI: 150031433-5	Institución: GAD P. NAPO Cargo: Analista	@: enrique.tamayo@gadnapo.gov.ec Telf: 0966222419		✓		✓				Mestizo	[Firma]
7	Humberto Escobar CI: 150030120-3	Institución: GAD P. NAPO Cargo: Analista	@: humberto.escobar@gadnapo.gov.ec Telf: 09990658977						✓		Mestizo	[Firma]
8	José L. Lobo CI: 150030120-3	Institución: GAD P. NAPO Cargo: Analista	@: jose.lobo@gadnapo.gov.ec Telf: 0966222419						✓		Mestizo	[Firma]
9	Andrés (A. J. M.) CI: 066417536-1	Institución: GAD P. NAPO Cargo: Analista	@: andres.j.m. @gadnapo.gov.ec Telf: 0982436701					✓			Mestizo	[Firma]
10	Sergio L. Lobo CI: 150030120-3	Institución: GAD P. NAPO Cargo: Analista	@: sergio.lobo@gadnapo.gov.ec Telf: 0941257603					✓			Mestizo	[Firma]

Notas: PROAmazonia y los organizadores generarán material comunicacional a partir del evento. Las tomas realizadas (video y fotografía) serán usadas con este fin. Los enfoques de género, intergeneracional e interculturalidad son elementos clave de PROAmazonia. Por ende, se solicita su apoyo con el llenado de estos datos. Esta información será utilizada únicamente por PROAmazonia en términos de metas e indicadores sobre estos temas.

Fecha:	25 de Marzo, 2021	Evento:	Reunión: Apoyo a la implementación/fortalecimiento del sistema de información local (SIL), en el GAD provincial de Napo.	Total participantes:	16
Lugar y hora:	Sala de reuniones, GAD provincial Napo.	Responsable:	C1	Hombres:	11
				Mujeres:	5
				Etnias:	2

No.	Nombre cédula	Institución Cargo	Correo electrónico Teléfono	Género		Rango Edad					Autoidentificación étnica	Firma
				M	F	18-25 años	26-35 años	36-45 años	46-64 años	Más 65 años		
1	Nombre: Angelina Vilca Ci: 1500611731	Institución: GADP Napo Cargo: Lidera Mnt	@: angelina.vilca@gmail.com Telf: 0994131015		x		x				Mestizo	Angelina Vilca
2	Nombre: Renato Mena Ci: 0603205048	Institución: GADPN Cargo: Asesor Mnt	@: renato.mena@gmail.com Telf: 0994131015	x				x			Mestizo	Renato Mena
3	Nombre: Andrés Tupac Ci: 1600554119	Institución: GADPN Cargo: Asesor Mnt	@: andres.tupac@gmail.com Telf: 0994131015		x						Mestizo	Andrés Tupac
4	Nombre: Andrés Pilay Ci: 1600554119	Institución: GADPN Cargo: Asesor Mnt	@: andres.pilay@gmail.com Telf: 0994131015		x						Mestizo	Andrés Pilay
5	Nombre: Luis Cordero Ci:	Institución: GADPN Cargo:	@: luis.cordero@gmail.com Telf: 0994131015	x				x			Mestizo	Luis Cordero

Notas: PROAmazonia y los organizadores generarán material comunicacional a partir del evento. Las tomas realizadas (video y fotografía) serán usadas con este fin. Los enfoques de género, intergeneracional e interculturalidad son elementos clave de PROAmazonia. Por ende, se solicita su apoyo con el llenado de estos datos. Esta información será utilizada únicamente por PROAmazonia en términos de reporte de metas e indicadores sobre estos temas.

Fecha:	25 de Marzo, 2021	Evento:	Reunión: Apoyo a la implementación/fortalecimiento del sistema de información local (SIL), en el GAD provincial de Napo.		Total participantes:	
Lugar y hora:	Sala de reuniones, GAD provincial Napo	Responsable:	C1		Hombres:	
					Mujeres:	
					Etnias:	

No.	Nombre cédula	Institución Cargo	Correo electrónico Teléfono	Género		Rango Edad					Autoidentificación étnica	Firma
				M	F	Otro	18-25 años	26-35 años	36-45 años	46-64 años	Más 65 años	
	Nombre:	Institución:	@:									
	Cl: 145414361	Cargo: PROAmazonia	Telf: 0918555555									
	Nombre:	Institución:	@:									
	Cl:	Cargo:	Telf:									
	Nombre:	Institución:	@:									
	Cl:	Cargo:	Telf:									
	Nombre:	Institución:	@:									
	Cl:	Cargo:	Telf:									

Notas: PROAmazonia y los organizadores generarán material comunicacional a partir del evento. Las tomas realizadas (video y fotografía) serán usadas con este fin. Los enfoques de género, intergeneracional e interculturalidad son elementos clave de PROAmazonia. Por ende, se solicita su apoyo con el llenado de estos datos. Esta información será utilizada únicamente por PROAmazonia en términos de reporte de metas e indicadores sobre estos temas.



ESTRUCTURA DEL SISTEMA DE INFORMACIÓN LOCAL

SISTEMA DE INFORMACIÓN LOCAL



Base legal

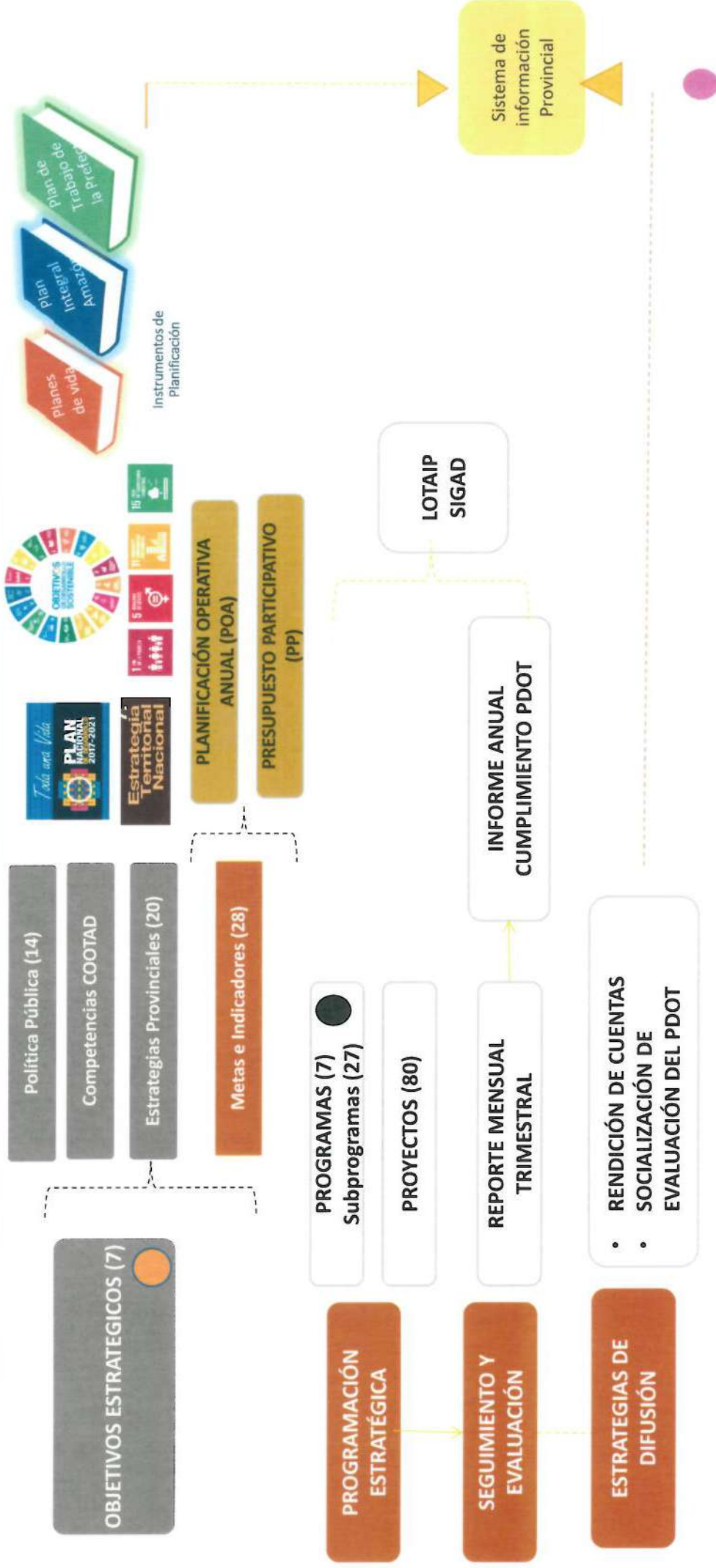
Fecha: 16/6/2015 Acuerdo Nro.SNPD-056-2015: SIL.
Norma SIL

Fecha: 18/1/2018 Acuerdo Nro. SNPD-006-2018:
Reforma a la Norma SIL

Acuerdo 006-2018 Reforma a la norma técnica para
la creación, consolidación y fortalecimiento de los
SIL.

- **Art. 4** Los Sistemas de Información: es el conjunto organizado y sistemático de elementos, - dependencias técnicas y administrativas; talento humano; medios técnicos; procedimientos en general; productos informativos-que permiten la interacción de los GAD con la ciudadanía en el territorio, en el marco de la rendición de cuentas y control social; para acceder, recoger, almacenar, transformar y difundir datos en información relevante para la planificación, el desarrollo y la gestión pública, local y nacional".
- **Art. 9** Componentes y contenidos: Los (SIL deberán contener como mínimo tres componentes denominados: Territorial, Atención Ciudadana y Administrativo-Financiero; mismos que deberán ser de acceso público, con el fin de asegurar la transparencia, la rendición de cuentas y la toma de decisiones

PLAN DE DESARROLLO Y ORDENAMIENTO TERRITORIAL NAPO 2020 - 2023



PROGRAMAS / SUBPROGRAMAS

AMBIENTAL	SOCIOCULTURAL	ECONÓMICO PRODUCTIVO	VIALIDAD Y ASENTAMIENTOS HUMANOS	POLÍTICO INSTITUCIONAL
<p>Ambiente y cuencas hidrográficas</p> <ul style="list-style-type: none"> ● <u>Calidad Ambiental</u> <ul style="list-style-type: none"> * Regularización * Autoridad ambiental * Fiscalización * Minería ● <u>Patrimonio Natural</u> <ul style="list-style-type: none"> * Producción Forestal * Manejo de cuencas hidrográficas * Manejo y restauración de zonas de amortiguamiento <p>Educación Ambiental</p>	<p>Servicio social provincial y Nacionalidades</p> <p>Atención a grupos prioritarios</p> <p>Patrimonio Ancestral</p> <p>Territorialidad y Gobernanza Comunitaria</p> <p>Economía y Producción Ancestral</p>	<p>Fomento productivo y comercialización</p> <p>Riego y Drenaje</p> <p><u>Agroproducción</u></p> <ul style="list-style-type: none"> * Fomento al desarrollo agropecuario sostenible Seguridad Alimentaria * Fortalecimiento de cultivos bajo sistemas agroforestales * Fortalecimiento al cultivo ancestral chakra * Programa de Ganadería <p>Fomento Turístico</p> <p>Comercialización</p>	<p>Vialidad e infraestructura para el desarrollo</p>	<p>Planificación y Comunicación</p>
			<p>Gestión de vialidad</p> <p>Infraestructura para el desarrollo</p> <p>Mantenimiento, Transporte y Maquinaria</p> <p>Estudios y Proyectos</p>	<p>Participación Ciudadana</p> <p>Cooperación Internacional</p>

1. ACTUALIZACIÓN DEL PDOT

2. SEGUIMIENTO Y EVALUACIÓN PDOT 2020 -2023

3. ESTRUCTURACIÓN DE LA INFORMACIÓN GEOGRÁFICA

4. IMPLEMENTACIÓN DEL SISTEMA DE INFORMACIÓN LOCAL

DIAGNOSTICO

- BIOFÍSICO
- ECONÓMICO-PRODUCTIVO
- SOCIOCULTURAL
- ASENTAMIENTOS HUMANOS Y MOVILIDAD, ENERGÍA Y CONECTIVIDAD
- POLÍTICO INSTITUCIONAL

PROPUESTA

M. GESTIÓN

- Informe de Seguimiento Anual del año fiscal 2020.
- Socialización a la ciudadanía y al Sistema Provincial de Participación Ciudadana

- * Establecer directrices para el levantamiento de información geográfica: Encuestas en KOBOLLECT
- * Estructuración, actualización y control de calidad de la cartográfica
 - Vialidad
 - Ambiente
 - Producción



Protección a grupos prioritarios; Seguridad ciudadana; Cooperación internacional; otras que determine la Ley....

Componente Atención Ciudadana



Componente Administrativo Financiero

Componente Territorial

Actividades de contabilidad, presupuesto, tesorería, rentas, y otras de apoyo administrativo.

link: geoportal.infonapo.org

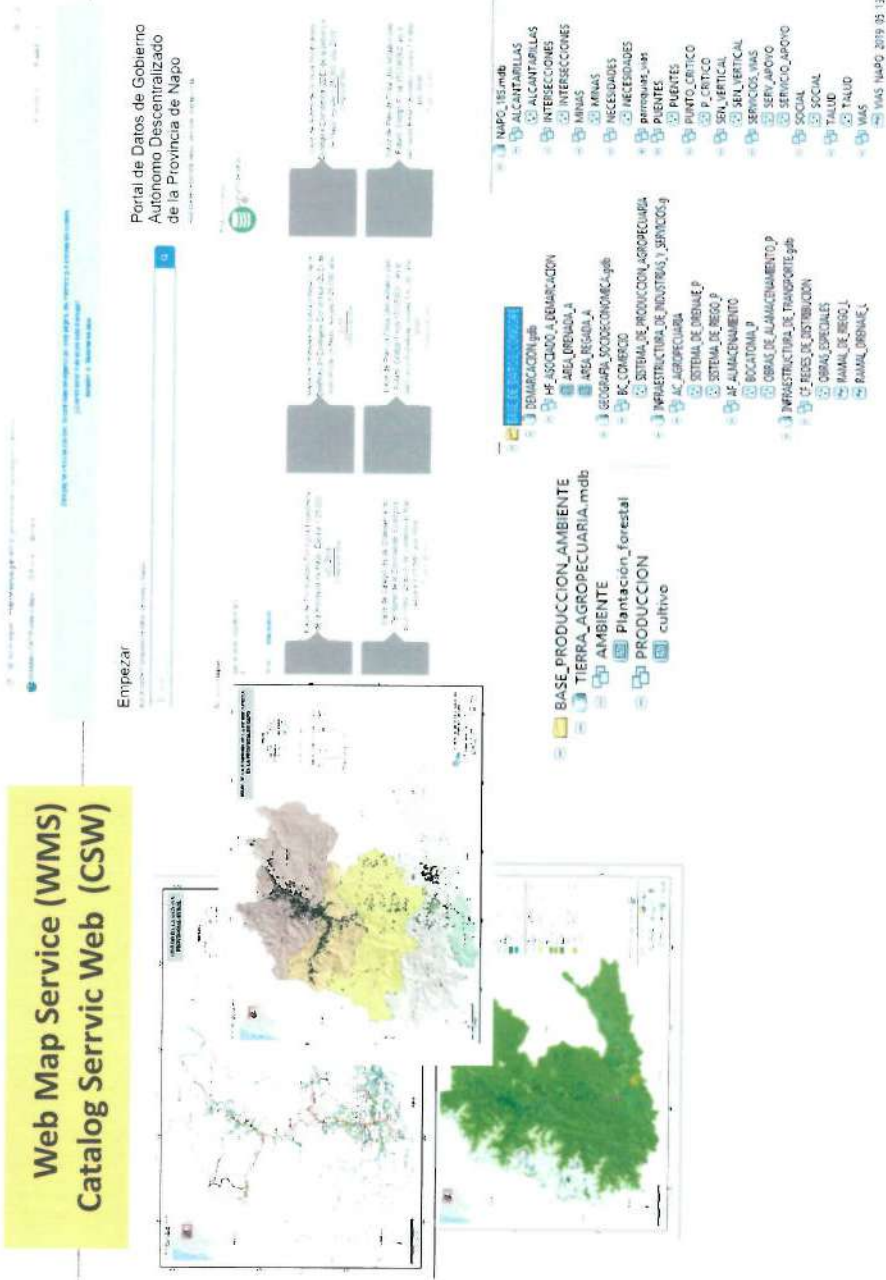
Componente Territorial



SISTEMA DE INFORMACIÓN LOCAL

Acceso público, con el fin de asegurar la transparencia, la rendición de cuentas y la toma de decisiones; además que permitirán mantener un esquema unificado de contenidos.

Web Map Service (WMS)
Catalog Serrvic Web (CSW)



Colector de información ONA u KOBOCOLLECT

Encuestas desarrolladas:

Sumak Kawsay

1. Ayuda entrega de kits
2. Asistencia humanitaria para personas en estado de vulnerabilidad

Encuestas desarrolladas:

Fomento Productivo

1. Ganadería
2. Agrícola
3. Especies menores (aves)
4. Turismo

Encuestas desarrolladas

- Participación ciudadana
1. Levantamiento de información socioeconómica

Encuestas faltantes:

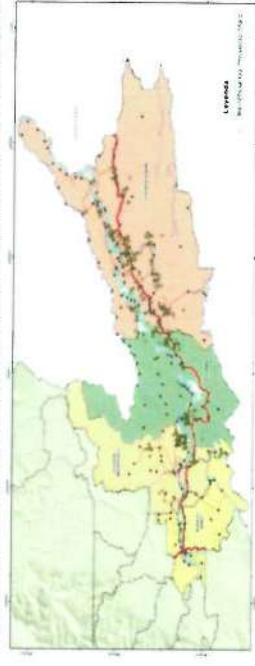
Fomento Productivo

1. Especies (Piscicultura) menores
2. Comercialización

Información de proyectos:

- Riego y drenaje
- Ambiente (restauración con 47 beneficiarios) PKR
- Fortalecimiento al sector Productivo en las Parroquias de Misahuallí, Ahuano y Chonta Punta (451 beneficiarios)
- Vialidad

Fortalecimiento al sector productivo en las parroquias de Misahuallí, Ahuano y Chonta Punta



- Forestal.gdb
- Forestal_Final
 - Plantilla_Restauracion
 - Restauracion_2020
 - Produccion.gdb
 - Maiz_2020
 - Maiz_2020

- Vialidad_Rural_Napo.gdb
- Vialidad_Rural
 - Vialidad_Rural

Técnicos delegados para la consolidación del SIL

Componente	Dirección/ Unidad	Indicador	Nº técnicos	Nombres
Biofísico (Dirección de Ambiente) 3 metas	Unidad de calidad ambiental y minera	Porcentaje de obligaciones ambientales cumplidas	1	Ing. Aracely Tapia
	Unidad de patrimonio natural y cambio climático	Mantener el porcentaje de cobertura boscosa u arbustiva	1	Ing. Renato Merino
	Unidad de educación ambiental	Número de talentos capacitados en gestión ambiental y manejo de recursos naturales	1	Dra. Rocío Paz y Miño
Asentamiento humanos y vialidad (6 metas)	Dirección Obras Públicas y Dirección de Fiscalización	Número de km de vías rurales asfaltadas y lastradas		
		Porcentaje de vías rurales mantenidas en buen estado	2	Ing. Wilder Frías
		Puentes construidos y mantenidos		(Fiscalización)
Político institucional y participación ciudadana (2 metas)	Participación Ciudadana	Infraestructura físicas construidas para mejorar las condiciones de vida.		
		Número de actores locales que participan activamente en el Sistema de Participación Ciudadana	1	
		Número de convenios de cooperantes al GADP Napo	1	
Económico Productivo (16 metas)	Cooperación Internacional			
	Riego y Drenaje	Riego y Drenaje	1	
	Fomento Agropecuario	Especies menores (aves, cerdos y piscicultura)	2	Ing. Whitney Otero y Ing. Daysi Mostesdeoca
		Agropecuario	1	
		Agrícolas	1	
	Comercialización	Comercialización	1	
		Turismo	1	
	Turismo y Nacionalidades	Nacionalidades	1	
Social (1 meta)	Sumak Kawsay	Personas atendidas	1	Richard Bonilla
Total			16	7