



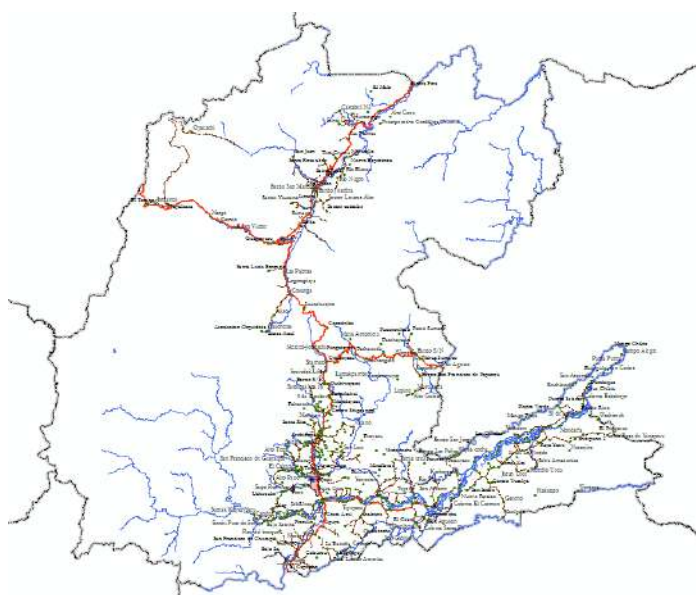
GOBIERNO PROVINCIAL DE NAPO

SRTA. RITA TUNAY
PREFECTA

LCDO. WILMER CORTEZ
VICEPREFECTO

2021

Servicio de apoyo cartográfico en la elaboración de mapas temáticos de pedidos de usuarios internos y externos



DIRECCIÓN DE PLANIFICACIÓN

Subdirección de Planificación Territorial y
Participación Ciudadana

Angélica Vilca
Líder de Planificación Territorial

Eddy Castro
Analista de Ordenamiento Territorial

Lenin Satama
Técnico de Planificación Territorial

27/05/2021

Servicio de apoyo cartográfico en la elaboración de mapas temáticos de pedidos de usuarios internos y externos

Programa	Gestión de la Planificación											
Subprograma	Planificación Territorial											
Proyecto	Servicio de apoyo cartográfico en la elaboración de mapas temáticos de pedidos de usuarios internos y externos											
% Cumplimiento	Ene	Feb	Mar	Abr	May	Jun	Jul	Ago	Sep	Oct	Nov	Dic
	12,5%	15%	38%	40%	50%							
Monto	US\$ 0,00											

1. Antecedentes

En cumplimiento a la LEY ORGÁNICA DE TRANSPARENCIA Y ACCESO A LA INFORMACIÓN PÚBLICA (LOTAIP), “Art. 7.- Difusión de la Información Pública.- Por la transparencia en la gestión administrativa que están obligadas a observar todas las instituciones del Estado que conforman el sector público en los términos del artículo 118 de la Constitución Política de la República y demás entes señalados en el artículo 1 de la presente Ley, difundirán a través de un portal de información o página web, así como de los medios necesarios a disposición del público, implementados en la misma institución, la siguiente información mínima actualizada, que para efectos de esta Ley, se la considera de naturaleza obligatoria:...”

2. Resultados

La Unidad de Planificación Territorial, siendo uno de sus proyectos que ejecuta a lo largo del año 2021, que tiene que ver con entrega de información geográfica o temática a las diferentes direcciones del GADP-Napo o usuarios externos, siendo como resultado entrega de mapas georreferenciado e información complementaria (coordenadas, shapefile, archivos xls), mismos que se los utiliza para ubicaciones y elaboración de proyectos. Ver tabla 1.

Podemos definir los mapas temáticos como aquéllos que muestran las características estructurales de la distribución espacial de un fenómeno geográfico particular.

Esta actividad depende de la solicitud para la elaboración de mapas de las distintas direcciones de GADP Napo o pedidos de usuarios externos.

Tabla 1: Información entregada a usuarios internos del GADP Napo

Mes de enero 2021

N	Nombre del proyecto	Unidad beneficiada	Técnico que solicita el mapa	Memorando	Mapas		Estadística
					Total	Formato	Tabla
1	Ampliación y asfaltado de la vía sobre el río Pusuno, etapa III parroquia Ahuano	Subdirección de Estudios y Proyectos	Ing. Gabriela Travez	Entregado a petición verbal	1	jpg	.xls
2	Construcción del cerramiento perimetral en el estadio parroquia Gonzalo Díaz de Pineda	Subdirección de Estudios y Proyectos	Arq. Marco Gualzaqui	0045-2021-SDPTPC	1	jpg	.xls
4	Estudio para la ampliación y asfaltado de la vía San Pablo - Santo Domingo hasta el puente sobre el río Hollín L=4,26 km, parroquia San Pablo de Ushpayacu Estudio para la ampliación y asfaltado de la vía San Pablo - Santo Domingo hasta el puente sobre el río Hollín L=9,98 km, parroquia San Pablo de Ushpayacu	Dirección de Planificación	Ing. Raúl Noboa	Entregado a petición verbal	3	jpg	.xls

Mes de febrero 2021

N	Nombre del proyecto	Unidad beneficiada	Técnico que solicita el mapa	Memorando	Mapas		Estadística
					Total	Formato	Tabla
1	Estudios a nivel de diseño definitivo del puente sobre el río Arajuno sector Bocana - cantón Tena - provincia de Napo	Subdirección de Estudios y Proyectos	Ing. Gabriela Travez	Entregado a petición verbal	1	jpg	.xls

Mes de marzo 2021

N	Nombre del proyecto	Unidad beneficiada	Técnico que solicita el mapa	Memorando	Mapas		Estadística
					Total	Formato	Tabla
1	Servicio de transporte fluvial por la emergencia presentada en el puente de la parroquia Misahuallí	Subdirección de Estudios y Proyectos	Ing. Diego Avendaño	Entregado a petición verbal	1	jpg	.xls
2	Apertura y lastrado desde San José de Bolívar hasta Naranjito	Subdirección de Estudios y Proyectos	Ing. Diego Avendaño	GADPN-SDPTPC-2021-0009	1	jpg	.xls
3	Apertura y Lastrado desde el margen izquierdo del río Napo desde Bellavista Baja	Subdirección de Estudios y Proyectos	Ing. Diego Avendaño	GADPN-SDPTPC-2021-0009	1	jpg	.xls
4	Apertura y Lastrado de la vía sector Nueva Esperanza	Subdirección de Estudios y Proyectos	Ing. Diego Avendaño	GADPN-SDPTPC-2021-0009	1	jpg	.xls

N	Nombre del proyecto	Unidad beneficiada	Técnico que solicita el mapa	Memorando	Mapas		Estadística
					Total	Formato	Tabla
5	Apertura de vía desde Fuerzas Unidas a Sinchicocha	Subdirección de Estudios y Proyectos	Ing. Diego Avendaño	GADPN-SDPTPC-2021-0009	1	jpg	.xls
6	Apertura y Lastrado desde el río Pucuno hasta la comunidad Pucuno Chico	Subdirección de Estudios y Proyectos	Ing. Diego Avendaño	GADPN-SDPTPC-2021-0009	1	jpg	.xls
7	Apertura y Lastrado de la vía Linares Alto hasta Gonzalo Díaz de Pineda	Subdirección de Estudios y Proyectos	Ing. Diego Avendaño	GADPN-SDPTPC-2021-0009	1	jpg	.xls
8	Apertura y Lastrado de 2km. En el sector San Marcos, parroquia Sardinas	Subdirección de Estudios y Proyectos	Ing. Diego Avendaño	GADPN-SDPTPC-2021-0009	1	jpg	.xls
9	Ampliación y asfalto de la vía Red Estatal - Sumaco	Subdirección de Estudios y Proyectos	Ing. Diego Avendaño	GADPN-SDPTPC-2021-0009	1	jpg	.xls

Abril

N	Nombre del proyecto	Unidad beneficiada	Técnico que solicita el mapa	Memorando	Mapas		Estadística
					Total	Formato	Tabla
1	Proyecto productivo para el fortalecimiento de las comunidades de las nacionalidades Waorani	Dirección de Producción	Tholomeo Cortez	Entregado a petición verbal	1	jpg	.xls

Mayo

N°	Nombre del proyecto	Unidad beneficiada	Técnico que solicita el mapa	Memorando	Mapas		Estadística
					Total	Formato	Tabla
1	Apertura y lastrado de la vía waysacucha-ñachiyacu, parroquia ahuano.	Subdirección de Estudios y Proyectos	Ing. Gabriela Travez	Memorando Nro. 0409-2021-SDPTPC	1	jpg	.xls
2	Construcción de camino vecinal agua Santa – escuela 30 de Agosto de Guachiyacu vía Tena –Coca, sector Shiripuno de la parroquia Chonta Punta del cantón Tena, provincia de Napo	Dirección de Gestión Ambiental	Ing. Gabriela Travez	Oficio Nro. GADPN-SDPTPC-2021-0019	1	jpg	.xls
3	Apertura y lastrado de camino vecinal Agua Santa – escuela 30 de Agosto, l= 3 km, parroquia Chonta Punta, cantón Tena, provincia de Napo	Dirección de Gestión Ambiental	Ing. Gabriela Travez	Oficio Nro. GADPN-SDPTPC-2021-0019	1	jpg	.xls
4	Apertura y Lastrado de las calles del centro poblado de la comunidad Kichwa de Campana Cocha	Dirección de Planificación	Ing. Raúl Noboa	Memorando Nro. 0322-2021-SDPTPC	1	jpg	.xls

Resultados

SUBDIRECCIÓN DE PLANIFICACIÓN TERRITORIAL Y PARTICIPACIÓN CIUDADANA

INFORME DE GEOREFERENCIACIÓN

1. INTRODUCCIÓN

Previo disposición de la Subdirectora de Planificación territorial y Participación Ciudadana, con Memorando Nro. 0309-2021-SDPTPC con fecha, 26 de Abril de 2021, se procede a levantar información del Proyecto APERTURA Y LASTRADO DE LA VÍA WAYSACUCHA-ÑACHİYACU, PARROQUIA AHUANO.

1.1 Antecedentes

El Gobierno provincial de Napo de acuerdo a la competencia fundamental otorgada por la constitución a los gobiernos provinciales de formular los planes de ordenamiento territorial, de manera articulada con la planificación nacional, regional, cantonal y parroquial (Art. 263, numeral 1) y dentro de esta competencia el planificar, construir y mantener el sistema vial de ámbito provincial, que no incluya las zonas urbanas (Art. 263, numeral 2), se encuentra encaminado a rehabilitar y convertir la red vial provincial priorizada en arterias viales de primer orden.

1.2 Objetos y alcance

Levantamiento de información del Proyecto APERTURA Y LASTRADO DE LA VÍA WAYSACUCHA-ÑACHİYACU, PARROQUIA AHUANO.

1.3 Objetivos específicos.

Actualizar el Inventario Vial Provincial correspondiente al año 2021.

1.4 Actividades.

Fecha: Jueves 05-20-2021, Se procede a levantar la información de lo solicitado.



SUBDIRECCIÓN DE PLANIFICACIÓN TERRITORIAL Y PARTICIPACIÓN CIUDADANA

De la inspección realizada se puede concluir que existe 500,00 mts. de vía construida que cuenta con permiso ambiental, 1500,00 mts. que están construidos y no cuentan con los permisos correspondientes y 1500,00 mts que aún no se han construido de acuerdo a las coordenadas que se anexaron para el levantamiento de información.

Vía

- Tipo de Vía: Lastre
- Estado Vía: Buena
- Ancho Vía: 3,50m.


1.5 Conclusiones:

Se cumplió con el levantamiento de información vial.

1.5 Sugerencias:

Solicitar un vehículo a tiempo completo para cumplir con la actualización del inventario vial de la provincia.

1.7 Anexos:



Tlgo. Eddy Franklin Castro Torres
ANALISTA 1 ORDENAMIENTO TERRITORIAL



GOBIERNO AUTÓNOMO DESCENTRALIZADO PROVINCIAL DE N A P O

SUBDIRECCIÓN DE PLANIFICACIÓN TERRITORIAL Y PARTICIPACIÓN CIUDADANA

INFORME DE INSPECCIÓN PARA VERIFICACIÓN DE LONGITUDES CONFORME AL PERMISO AMBIENTAL DE LOS PROYECTOS CONSTRUCCIÓN DE CAMINO VECINAL Y APERTURA Y LASTRADO DE CAMINO VECINAL AGUA SANTA – ESCUELA 30 DE AGOSTO DE GUACHIYACU VIA TENA – COCA DE LA PARROQUIA CHONTA PUNTA DEL CANTÓN TENA.

1.- ANTECEDENTE

El Gobierno Autónomo Descentralizado Provincial de Napo, acorde a sus competencias directas, dispone en la Dirección de Planificación de Técnicos para la elaboración de inspecciones de campo con el fin de ver la factibilidad de la elaboración de los mismos.

En respuesta al Memorando Nro. 0323-2021-SDPTPC, suscrita por la Lcda. Amada Grefa Tapuy, Subdirectora de PTYPC, donde dispone realizar la inspección de dicho proyecto.

2.- NOMBRE DEL PROYECTO.

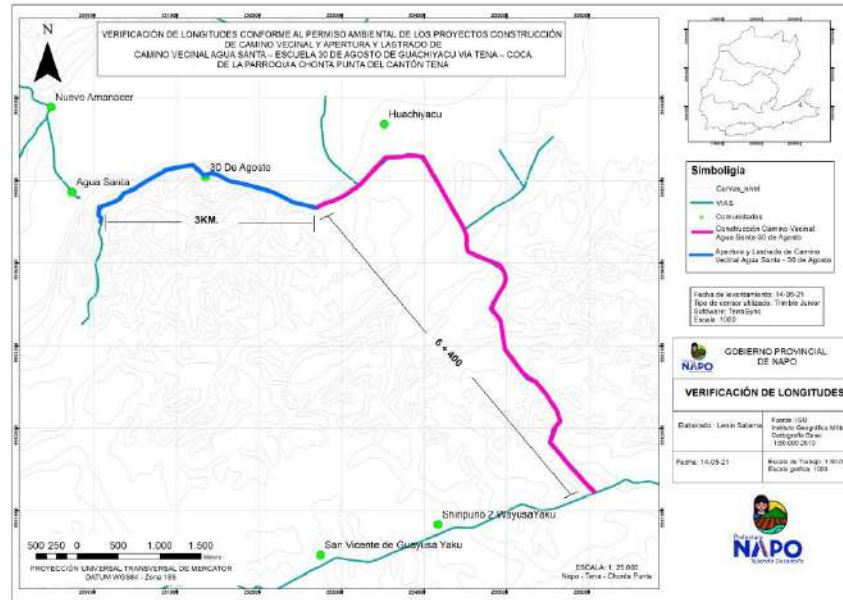
VERIFICACIÓN DE LONGITUDES CONFORME AL PERMISO AMBIENTAL DE LOS PROYECTOS CONSTRUCCIÓN DE CAMINO VECINAL Y APERTURA Y LASTRADO DE CAMINO VECINAL AGUA SANTA – ESCUELA 30 DE AGOSTO DE GUACHIYACU VIA TENA – COCA DE LA PARROQUIA CHONTA PUNTA DEL CANTÓN TENA.

3.- UBICACIÓN GEOGRÁFICA.

Sector: Agua Santa – 30 de Agosto de Guachiyacu

Parroquia: Chonta Punta

Cantón: Tena



4.- SITUACIÓN ACTUAL DEL OBJETO DE LA SOLICITUD.

Nos trasladamos por la vía Estatal los zorros Tena – Coca encontrar nonos con un estado bueno de la vía, llegamos a la comunidad de Shiripuno 2 Guachiyaco de ahí a unos 2km. llegamos al punto de inicio de la vía a inspeccionar, procedimos al recorrido georeferencial con las coordenadas que se encuentran en el Registro Ambiental **MAE-RA-2017-311794 del jueves 3 de Agosto/2017 (Construcción de Camino Vecinal Agua Santa-30 de Agosto)** dándonos una longitud de 6+400m., así mismo procedimos con el otro Registro Ambiental **MAE-RA-2016-262952 del martes 27 de septiembre/2016 (Apertura y Lastrado de Camino Vecinal Agua Santa-30 de Agosto, con una longitud de 3km.**

 <div> Ministerio do Ambiente </div>			MAE-IRA-2017-30179 jueves, 3 de agosto de 2017
REGISTRO AMBIENTAL			
1. INFORMACIÓN DEL PROYECTO			
1.1 PROYECTO, OBRA O ACTIVIDAD			
CONSTRUCCIÓN DE CAMINO VECINAL AGUA SANTA – ESCUELA SO DE AGOSTO DE GUACHYACU VÍA TENA – COCA, SECTOR SHIRUPUNO DE LA PARROQUIA CHONTA PUNTA DEL CANTÓN TENA, PROVINCIA DE NAPO			
1.2 ACTIVIDAD ECONÓMICA			
CONSTRUCCIÓN DE VÍAS DE SEGUNDO Y TERCER ORDEN MENOR O IGUAL A 10 KM			
1.3 RESUMEN DEL PROYECTO, OBRA O ACTIVIDAD			
DOTAR DE INFRAESTRUCTURA VIAL CON LA FINALIDAD DE SACAR Y MEJORAR LOS PRODUCTOS DEL SECTOR A GER COMERCIALIZAR, GARANTIZANDO UNA MEJOR CALIDAD DE VIDA DEL SECTOR.			
2. DATOS GENERALES			
Sistema de coordenadas			
Este (X)	Norte (Y)	Altitud	
920685.0	9904644.0	350	
921143.0	9904795.0	350	
921519.0	9905145.0	350	
921914.0	9905141.0	350	
922355.0	9904368.0	350	
922471.0	9904191.0	350	
922586.0	9903941.0	350	
922705.0	9903900.0	350	
922872.0	9903819.0	350	
922851.0	9903490.0	350	
922762.0	9903335.0	350	
922580.0	9903182.0	350	
922920.0	9902941.0	350	
922938.0	9902822.0	350	
923195.0	9902530.0	350	
923184.0	9902482.0	350	
923199.0	9902451.0	350	
923293.0	9902423.0	350	
923540.0	9902011.0	350	
923603.0	9901910.0	350	
923201.0	9901835.0	350	
923499.0	9901785.0	350	
923483.0	9901698.0	350	
923686.0	9901440.0	350	
923621.0	9901021.0	350	



Ministerio
del Ambiente

MAE-RA-2016-262952
martes, 27 de septiembre 2016

REGISTRO AMBIENTAL

1. INFORMACIÓN DEL PROYECTO

1.1 PROYECTO, OBRA O ACTIVIDAD
ABERTURA Y LASTRADO DE CAMINO VECINAL AGUA SANTA – ESCUELA 30 DE AGOSTO, Lr 3 KM, PARROQUIA CHONTA PUNTA, CANTON TENA, PROVINCIA DE NAPO.

1.2 ACTIVIDAD ECONÓMICA
 CONSTRUCCIÓN DE VÍAS DE SEGUNDO Y TERCER ORDEN MENOR O IGUAL, A 10 KM

1.3 RESUMEN DEL PROYECTO, OBRA O ACTIVIDAD
 DOTAR DE INFRAESTRUCTURA VIAL CON LA FINALIDAD DE SACAR Y MEJORAR LOS PRODUCTOS DEL SECTOR A SER COMERCIALIZADO, GARANTIZANDO UNA MEJOR CALIDAD DE VIDA DEL SECTOR.

2. DATOS GENERALES

Sistema de coordenadas

Calle (A)	Norte (Y)	Altitud
020196.0	9604440.0	352
020180.0	9604576.0	352
020144.0	9604637.0	352
020016.0	9604698.0	352
010081.0	9605181.0	352
016936.0	9605183.0	352
019882.0	9605176.0	352
019822.0	9605226.0	352
019773.0	9605257.0	352
0199735.0	9605277.0	352
019636.0	9605318.0	352
019584.0	9605326.0	352
019442.0	9605334.0	352
019486.0	9605348.0	352
019175.0	9605311.0	352
019537.0	9605181.0	352
019594.0	9605382.0	352
019542.0	9605501.0	352
019506.0	9605031.0	352
018309.0	9604955.0	352
017936.0	9604858.0	352
017919.0	9604548.0	352
017859.0	9604486.0	352

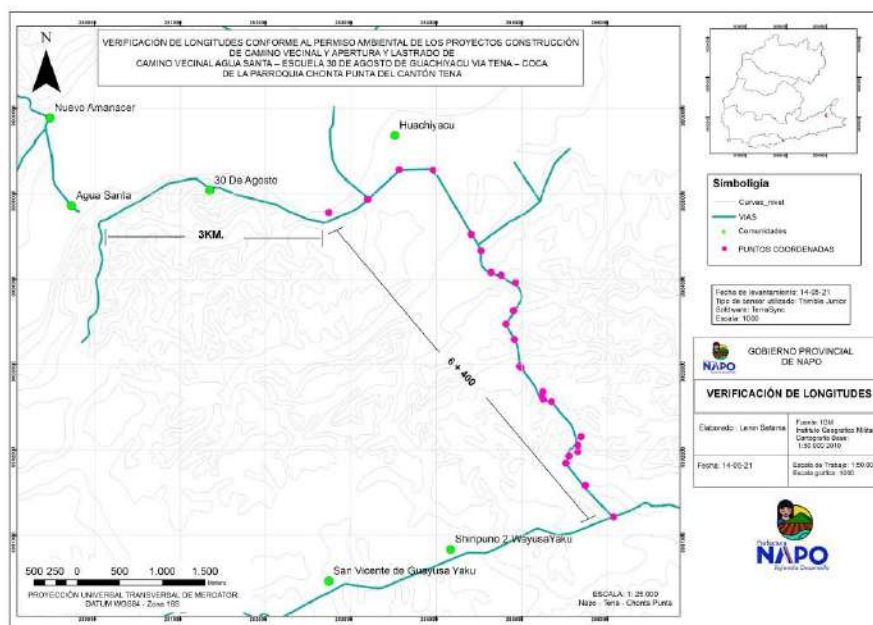
5.- DIAGNOSTICO GENERAL DEL SECTOR.

La vía que inspeccionamos se encuentra construida con un estado de superficie *Regular*, tipo de superficie *Lastre*, tipo de terreno *Ondulado*, ancho de calzada *7m.*, ancho de la vía *7m.*, el uso es netamente *Agrícola* con un *Carril Bidireccional*, acceso que ha permitido mejorar la calidad de vida de los moradores, permitiendo acceder a los sitios de producción agrícola, mejorando a la vez los ingresos económicos.

Field	Value
canton	TENA
parroquia	CHONTAPUNTA
numercamino	0
tipointer	ESTATAL CON ASENTAMIENTO HUMANO
numerosubcamino	0
origen	VIA ESTATAL
destino	AGUA SANTA
coclimati	LLUVIOSO
asentami	0
longitud	10,90673
idcorredor	
tipoterren	ONDULADO
tsuperf	LASTRE
esuperf	REGULAR
anchoca	7
anchovi	7
uso	AGRICOLA
carriles	UN CARRIL BIDIRECCIONAL

Identified 1 feature

Además, las coordenadas de los Registros Ambientales de dichos proyectos viales coinciden exactamente con nuestra Base de datos (SHP) de la malla vial Provincial.



6.- CONDICIONES ACTUALES DEL DESBANQUE EXISTENTE.



7.- BASE LEGAL

El COOTAD en el Art. 42.- **Competencias exclusivas del Gobierno Autónomo Descentralizado Provincial de Napo.** Literal b) Planificar, construir y mantener el sistema vial de ámbito provincial, que no incluya las zonas urbanas. Literal c) Ejecutar en coordinación con el gobierno regional y los demás gobiernos autónomos descentralizados obras en cuencas y micro cuenca. Literal f) Fomentar las actividades productivas provinciales, especialmente las agropecuarias.

El COOTAD en el Art. 65.- **Competencias exclusivas del Gobierno Autónomo Descentralizado parroquial rural.** Literal c) Planificar y mantener, en coordinación con los gobiernos provinciales la vialidad parroquial rural.

El COOTAD en el Art. 41.- **Funciones.** Literal a) Promover el desarrollo sustentable de su circunscripción territorial provincial para garantizar la realización del buen vivir a través de la implementación de políticas públicas provinciales en el marco de sus competencias constitucionales y legales.

8.- RECOMENDACIONES Y CONCLUSIONES

Con base a lo descrito anteriormente, se sugiere

- Registro Ambiental **MAE-RA-2017-311794 del jueves 3 de Agosto/2017 (Construcción de Camino Vecinal Agua Santa-30 de Agosto)** dándonos una longitud de 6+400m.
- Registro Ambiental **MAE-RA-2016-262952 del martes 27 de septiembre/2016 (Apertura y Lastrado de Camino Vecinal Agua Santa-30 de Agosto)**, con una longitud de 3km.
- Vía inspeccionada se encuentra construida con un estado de superficie *Regular*, tipo de superficie *Lastre*, tipo de terreno *Ondulado*, ancho de calzada *7m.*, ancho de la vía *7m.*, el uso es netamente *Agrícola* con un *Carril Bidireccional*.
- Coordenadas de los Registros Ambientales de dichos proyectos viales coinciden exactamente con nuestra Base de datos (SHP) de la malla vial Provincial.



GOBIERNO AUTÓNOMO DESCENTRALIZADO PROVINCIAL DE NAPO

Particular que informo para los fines pertinentes:

Tec. Lenin Satama Ballesteros
Asístete de Apoyo Técnico 3