

GAD PROVINCIAL DE NAPO

COMPROBANTE DE PAGO N° 110414

Fecha: 11/06/2021

Asiento N° 2292

Compromiso N° 413

BANCO CENTRAL DEL ECUADOR Cta Cte No 01210010

Nota Débito N° 0

A LA ORDEN DE: **MEDRANO NOBOA DIEGO ROLANDO**

USD 200.00

LA SUMA DE: **DOSCIENTOS Dolares 00/100 Cts**

TENA, 11 de Junio del 2021

DETALLE DEL COMPROBANTE:

MEDRANO NOBOA DIEGO ROLANDO.- Pago por liquid.del informe de la solicitud de autori. para cumplim. de servicios Instit. N°. 002-DP del 03-05-2021, y Resol. Admin. 103-2021-GADPN del 29-03-2021, a realizar el levant. topográfico para la apertura y lastrado desde la comunidad Selva Amazónica hasta la comunidad Mushuk Kausay - Parrquia Chonta Punta, de acuerdo a la documen. adjunta debidamente legalizado por los que avalizan el trabajo ejecutado, del 05 al 26-04-2021, por 20 dias continuos en calidad

1500000 24 JUN 2021

Usuario: ROBERTO

DOCUMENTOS BANCARIOS

No	Beneficiario	Valor	Firma	Ruc/Ci
CTA 2200201182	MEDRANO NOBOA DIEGO ROLANDO	200.00		
TOTAL DOCUMENTOS BANCARIOS USD		200.00		

APLICACION CONTABLE

Código	Descripción	Debe	Haber
2.1.3.53.01.001	CUENTAS POR PAGAR BIENES Y SERVICIOS DE CONSUMO	750.00	
6.3.4.03.03	VIATICOS Y SUBSISTENCIAS EN EL INTERIOR	750.00	
1.1.1.03.01.001	BCO CENTRAL DEL ECUADOR MONEDA NAC. CTA 01210010		200.00
1.1.2.15.01.001	ANTICIPOS DE VIATICOS PASAJES Y OTROS DE VIAJE INSTITUCIONAL		550.00
2.1.3.53.01.001	CUENTAS POR PAGAR BIENES Y SERVICIOS DE CONSUMO		750.00
SUMAN o PASAN USD		1,500.00	1,500.00

APLICACION PRESUPUESTARIA

Partida Presupuestaria	Compromiso	Devengado	Pago
10.06.001.003.530303.000.15.01.000.99.99.99.99.001 VIATICOS EN EL INTERIOR		750.00	750.00
TOTAL GASTOS USD	0.00	750.00	750.00

[Firma]
LCDO. JHON CARRANZA
Director Financiero

[Firma]
ING. MELANY LOOR
Subdirectora Tesoreria

[Firma]
ING. NATALIA VILLALTA
Subdirector Cont. (e)

16595165
BANCO CENTRAL ECUADOR
Referencia
24/06/2021
Trib-728

14/06/2021 14:26

Página 1/1

Total 27 hrs

1

**GOBIERNO AUTÓNOMO DESCENTRALIZADO PROVINCIAL DE NAPO
SUBDIRECCIÓN DE CONTABILIDAD**

LIQUIDACIÓN DE VIÁTICOS N: 004

COMPROMISO Nro.: 413

FECHA: 31/05/2021

BENEFICIARIO: MEDRANO NOBOA DIEGO ROLANDO

CEDULA DE IDENTIDAD: 1500614506

PAGO DE LIQUIDACIÓN DE JORNADA SEGÚN LA SOLICITUD DE AUTORIZACIÓN N: 002-DP DEL 19 DE MARZO 2021, CON LA FINALIDAD DE REALIZAR EL LEVANTAMIENTO TOPOGRÁFICO PARA LA APERTURA Y LASTRADO DESDE LA COMUNIDAD SELVA AMAZÓNICA HASTA LA COMUNIDAD MUSHUK KAUSAY, PARROQUIA CHONTA PUNTA, CANTÓN TENA, EN ATENCIÓN AL MEMORANDO N: 0242-2021-DOP SUMILLADO POR LA SEÑORITA PREFECTA, N: DE DOCUMENTO N.GADPN-DSG-2021-0213-E.

CONCEPTO

LUGAR : CANTÓN TENA, PARROQUIA CHONTA PUNTA

NO. DE DÍAS : 20 DÍAS CONTÍNUOS

MONTO : \$ 200.00

No.	TIPO DE REQUISITOS	LISTA DE CHEQUEO			OBSERVACIONES
		CUMPLE	NO CUMPLE	NO APLICA	
1	Solicitud de autorización de comisión	✓			Solicitud legalizada Nro. 002-DP. 19/03/2021
2	Formulario de "Informe del cumplimiento de Servicios Institucionales", firmadas	✓			Informe legalizado Nro. 002-DOP. 03/05/2021
3	Hoja de control de actividades diarias	✓			Legalizada por el Funcionario comisionado y el Jefe de Grupo
4	Facturas (s) de gastos por: alimentación y hospedaje emitidas a nombre y cédula del servidor (a).	✓			Nostas de venta N: 000001047 Y 000000664
5	Reporte del registro de asistencia del reloj biométrico o manual	✓			Del 08/04/2021 al 29/04/2021
6	Fotografías	✓			Adjunta 7 fotografías de los trabajos realizados
7	Certificación de asistencia	✓			De fecha 10/05/2021 suscrita por la Ing. Veronica Herrera-Subd. Talento Humano por 21 días interrumpidos
8	Certificado de cumplimiento o asistencia a la Comisión del supervisor o Jefe	✓			Certificado otorgado por el señor Ing. Civil Ramiro Lomas Asanza. SPT2 TOPOGRAFO
9	Documentos de soporte y necesidad	✓			Oficio con fecha 19 de enero del 2021 suscrito por el Sr. Marcelo Grefa y Angel Rodriguez, Memorando N: 0403-2021-DP del 01/04/2021, memorando N: 0407-2021-DP del 05/04/2021 y memorando N: 0242-2021-DOP del 02/02/2021
10	Certificado de cumplimiento o asistencia a la Comisión del lugar al cual asistieron.	✓			Certificado otorgado por el señor Wilmer Granja M. Presidente del Gad Parroquia Rural Chonta Punta.

NOTA: Toda la documentación adjunta al proceso y antecedentes debe venir con firmas originales, en el caso de Quijux las firmas serán electrónicas o manuales.

Observación: No se le cancela la jornada completa por cuanto el 11/04/2021 fue las votaciones presidenciales Nacionales

MOVIMIENTO ECONÓMICO

Nro. de días trabajados	20	Valor del viático:	\$ 37.50
TOTAL VIATICOS		\$ 750.00	
A justificar 70%		\$ 525.00	
Asume la entidad 30%		\$ 225.00	
Presentación de facturas (Alimentación y Sin presentación de facturación conforme)		\$ 598.58	
		\$ 225.00	
VALOR A PAGAR POR 20 DÍAS		\$ 750.00	
Presentación de facturas (Combustible, peaje, Descuento del anticipo entregado:		\$ 0.00	
		\$ 550.00	Nro. Comprobante 110038
VALOR A PAGAR:		\$ 200.00	

ELABORADO POR:

Leda, Nancy E. Rod LL

ANALISTA 2 DE CONTABILIDAD

RECEBIDO 4 JUN 2021

GAD PROVINCIAL DE NAPO

COMPROMISO No: 413

Certificación No: 341

Transacción No: 4638

Fecha: 25/05/2021

Proveedor: MEDRANO NOBOA DIEGO ROLANDO

Identificación: Cédula 1500614506

DETALLE:

Pago por liquid. del informe de la solicitud de autori. para cumplir de servicios Instit. No. 002-DP del 03-05-2021, y Resol. Admin. 103-2021-GADPN del 29-03-2021, a realizar el levant. topográfico para la apertura y lastrado desde la comunidad Selva Amasónica hasta la comunidad Mushuk Kausay-Parrquia Chonta Punta, de acuerdo a la documen. adjunta debidame. legalizado por los que avalizan el trabajo ejecutado, del 05 al 26-04-2021, por 22 días continuos del señor MEDRANO NOBOA DIEGO R. Ayudante de Topogra

CLAUDIA

Partida Presupuestaria	Valor	Disponibilidad Previa
10.06.001.003.530303.000.15.01.000.99.99.99.99.001 VIATICOS EN EL INTERIOR	750.00	2,228.20
Total =>	750.00	2,228.20



RECEBIDO: 4 JUN 2021


Claudia Mamallacta T.
Analista 2 De Presupues


Ing. Irene Ledesma
Subdirectora Presupuest


Ldo. Jhon Chichanda
Director Financiero

GAD PROVINCIAL DE NAPO

CERTIFICACION PRESUPUESTARIA No: 341

Transacción No: 614

Fecha: 09/06/2021

Responsable: BORJA ALVAREZ JOSUE ADALBERTO

Identificación: Cédula 1715295711

DETALLE:

Reajuste Disponibilidad # 341Se requiere dar cumplimiento a la solicitud de autori. para cumplim. de servicios Instit.No.002-DP del 19 de marzo del 2021, y Resol.Admin.103-2021-GADPN del 29 de marzo del 2021, a realizar el levant.topográfico para la apertura y lastrado desde la comunidad Selva Amazónica hasta la comunidad Mushuk Kausey-Parrquia Chonta Punta, a partir del 05 al 26 de abril del 2021, por 22 días continuos del señor MEDRANO NOBOA DIEGO ROLANDO, SPST-Ayudante de Topografía.


CLAUDIA

Partida Presupuestaria	Valor
10.08.001.003.530303.000.15.01.000.99.99.99.99.001 VIATICOS EN EL INTERIOR	37.50
Total =>	37.50

CANCELADO 24 JUN 2021



Claudia Mamallacta T.
Analista 2 De Presupues



Ing. Irene Ledesma
Subdirectora Presupuest



Ldo. Jhon Chichanda
Director Financiero

Cart. 341- Reajuste en A)
Comp 413

GAD PROVINCIAL DE NAPO

CERTIFICACION PRESUPUESTARIA No: 341

Transacción No: 539

Fecha: 25/05/2021

Responsable: BORJA ALVAREZ JOSUE ADALBERTO

Identificación: Cédula 1715295711

DETALLE:

Reajuste Disponibilidad # 341. En atención al informe de liquidación de autorización para cumplimiento de servicios institucionales No.002-DP del 03 de mayo del 2021.

CLAUDIA

Partida Presupuestaria	Valor
10.06.001.003.530303.000.15.01.000.99.99.99.001 VIATICOS EN EL INTERIOR	-75.00
Total =>	-75.00

RECEBIDO 7 JUN 2021



CLAUDIA MARIBEL
MAMALLACTA TAPUY

Claudia Mamallacta T.
Analista 2 De Presupues



IRENE MATILDE
LEDESMA LLANDA

Ing. Irene Ledesma LL.
Subdirectora De Presupu





MELANY
ALEJANDRA LOOR
INTRIAGO

Ing. Melany A. Loor I.
Directora Financ. (e)

341

Certi: 341- Reajuste.
Comp. 413

 Ministerio del Trabajo		 GOBIERNO PROVINCIAL DE NAPO	
INFORME DE SERVICIOS INSTITUCIONALES			
Nro. SOLICITUD LICENCIA CON REMUNERACION 002		FECHA DE INFORME 3 de mayo de 2021	
DATOS GENERALES			
APELLIDOS - NOMBRES DE LA O EL SERVIDOR MEDRANO NOBOA DIEGO ROLANDO		PUESTO QUE OCUPA: SERVIDOR PUBLICO DE SERVICIOS I - AYUDANTE DE TOPOGRAFIA	
CIUDAD - PROVINCIA DE LA COMISION CANTON TENA; PARROQUIA CHONTAPUNTA.		NOMBRE DE LA UNIDAD A LA QUE PERTENECE LA O EL SERVIDOR. SUBDIRECCION DE ESTUDIOS Y PROYECTOS	
SERVIDORES QUE INTEGRAN EL SERVICIO INSTITUCIONAL: RAMIRO LOMAS - TOPOGRAFO PEDRO ALVARADO- CADENERO CESAR TAPUY- JORNALERO PEDRO TANGUILA- CONDUCTOR DE VEHICULO LIVIANO.			
INFORME DE ACTIVIDADES Y PRODUCTOS ALCANZADOS			
<p>En cumplimiento a la Orden de Comisión N° 002-DP, de fecha 31/03/2021, me trasladé a la parroquia Chontapunta, comunidad Selva Amazónica a realizar los estudios topográficos para apertura y lastrado de la vía Selva Amazónica – Mushuk Kawsay en dirección a Naranjito. De las cuales mediante organización de trabajo detallo a continuación.</p> <p>① 2021/04/8.- Viaje a la comunidad de Selva Amazónica de la parroquia Chontapunta, a la llegada al sitio se realizó una reunión con los delegados por la comisión Pro-carretero para coordinar trabajos a realizar, Además se coloca las salidas con puntos referenciales GPS. También se busca sitio de Campamento.</p> <p>② 2021/04/9.- Se inició con el balizado del eje cada 20m e identificado con cinta los Pls, realizando un avance aproximado de 1800m, iniciando en la abscisa 0+000 y culminando en la abscisa 1+800.</p> <p>③ 2021/04/10.- Se continua con el balizado del eje cada 20m e identificado con cinta los Pls, realizando un avance aproximado de 1800m, iniciando en la abscisa 1+800 y culminando en la abscisa 3+600.</p> <p>no 2021/04/11.- Votaciones</p> <p>④ 2021/04/12.- Se continua con el balizado del eje cada 20m e identificado con cinta los Pls, realizando un avance aproximado de 1800m, iniciando en la abscisa 3+600 y culminando en la abscisa 5+400.</p> <p>⑤ 2021/04/13.- Se continua con el balizado del eje cada 20m e identificado con cinta los Pls, realizando un avance aproximado de 1800m, iniciando en la abscisa 5+400 y culminando en la abscisa 7+200.</p>			

$$20 \times 37,50 = 750,00$$

6 2021/04/14.- Se continua con el balizado del eje cada 20m e identificado con cinta los PIs, realizando un avance aproximado de 1800m, iniciando en la abscisa 7+200 y culminando en la abscisa 9+000.

7 2021/04/15.- Una vez culminado con el balizado se inicia la toma de puntos topográficos con estación total dentro de una faja de nivelación de 20m de ancho, se toma detalles relevantes como, esteros, taludes. Realizando un avance de 800m iniciando en la abscisa 0+000 y culminando en la abscisa 0+800.

8 2021/04/16.- Se continúa con la toma de puntos topográficos dentro de una faja de nivelación de 20m de ancho, con la estación total, se toma detalles relevantes como esteros, taludes. Debido a las fuertes lluvias se obtuvo un avance de 700m iniciando en la 0+800 y culminando en la abscisa 1+500.

9 2021/04/17.- Se continúa con la toma de puntos topográficos dentro de una faja de nivelación de 20m de ancho, con la estación total, se toma detalles relevantes como esteros, taludes, desbanque existente. Debido a las fuertes lluvias se obtuvo un avance de 600m iniciando en la 1+500 y culminando en la abscisa 2+100m.

10 2021/04/18.- Se continúa con la toma de puntos topográficos dentro de una faja de nivelación de 20m de ancho, con la estación total, se toma detalles relevantes como esteros, taludes, desbanque existente. Realizando un avance de 700m iniciando en la 2+100 y culminando en la abscisa 2+800m.

11 2021/04/19.- Se continúa con la toma de puntos topográficos dentro de una faja de nivelación de 20m de ancho, con la estación total, se toma detalles relevantes como esteros, taludes, desbanque existente. Realizando un avance de 500m iniciando en la 2+800 y culminando en la abscisa 3+300m.

12 2021/04/20.- Se continúa con la toma de puntos topográficos dentro de una faja de nivelación de 20m de ancho, con la estación total, se toma detalles relevantes como esteros, taludes, desbanque existente. Realizando un avance de 700m iniciando en la 3+300 y culminando en la abscisa 4+000m.

13 2021/04/21.- Se continúa con la toma de puntos topográficos dentro de una faja de nivelación de 20m de ancho, con la estación total, se toma detalles relevantes como esteros, taludes, desbanque existente. Debido a las fuertes lluvias se obtuvo un avance de 500m iniciando en la 4+000 y culminando en la abscisa 4+500m.

14 2021/04/22.- Se continúa con la toma de puntos topográficos dentro de una faja de nivelación de 20m de ancho, con la estación total, se toma detalles relevantes como esteros, taludes, desbanque existente. Realizando un avance de 700m iniciando en la 4+500 y culminando en la abscisa 5+200m.

15 2021/04/23.- Se continúa con la toma de puntos topográficos dentro de una faja de nivelación de 20m de ancho, con la estación total, se toma detalles relevantes como esteros, taludes, desbanque existente. Debido a las fuertes lluvias se obtuvo un avance de 600m iniciando en la 5+200 y culminando en la abscisa 5+800m.

16 2021/04/24.- Se continúa con la toma de puntos topográficos dentro de una faja de nivelación de 20m de ancho, con la estación total, se toma detalles relevantes como esteros, taludes, desbanque existente. Realizando un avance de 700m iniciando en la 5+800 y culminando en la abscisa 6+500m.

17) 2021/04/25.-Se continúa con la toma de puntos topográficos dentro de una faja de nivelación de 20m de ancho, con la estación total, se toma detalles relevantes como esteros, taludes, desbanque existente. Realizando un avance de 800m iniciando en la 6+500 y culminando en la abscisa 7+300m.

18) 2021/04/26.-Se continúa con la toma de puntos topográficos dentro de una faja de nivelación de 20m de ancho, con la estación total, se toma detalles relevantes como esteros, taludes, desbanque existente. Debido a las fuertes lluvias se obtuvo un avance de 500m iniciando en la 7+300 y culminando en la abscisa 7+800m.

19) 2021/04/27.- Se continúa con la toma de puntos topográficos dentro de una faja de nivelación de 20m de ancho, con la estación total, se toma detalles relevantes como esteros, taludes, desbanque existente. Realizando un avance de 600m iniciando en la 7+800 y culminando en la abscisa 8+400m.

20) 2021/04/28.- Se continúa con la toma de puntos topográficos dentro de una faja de nivelación de 20m de ancho, con la estación total, se toma detalles relevantes como esteros, taludes, desbanque existente. Realizando un avance de 600m iniciando en la 8+400 y culminando en la abscisa 9+000m.

21) 2021/04/29.- Se colocó puntos de control a lo largo del proyecto (Referencias) así como también un punto GNSS cerca la casa comunal de la comunidad Mushuk Kawsay. Se retorna a la ciudad del Tena, retirando el certificado de la Junta Parroquial de Chontapunta.

20

RECIBIDO 4 JUN 2021

Observaciones:

- Debido al retraso del anticipo y a la demora en la salida de los integrantes de la DOP se retrasó la fecha de salida, saliendo el 8 de abril y no el 5 como estaba previsto.


Ing. Ramiro Lomas
Topógrafo
Jefe de grupo

Anexos:

Anexo 1: Memoria fotográfica

Anexo 2: Factura

ITINERARIO	SALIDA	LLEGADA	NOTA			
FECHA dd-mmm-aaa	08/04/2021	29/04/2021	Estos datos se refieren al tiempo efectivamente utilizado en el cumplimiento del servicio institucional, desde la salida del lugar de residencia o trabajo habituales o del cumplimiento del servicio institucional según sea el caso, hasta su llegada de estos sitios.			
HORA hh:mm	07:30	16:30				
TRANSPORTE						
TIPO DE TRANSPORTE (Aéreo, terrestre, marítimo, otros)	NOMBRE DE TRANSPORTE	RUTA	SALIDA		LLEGADA	
			FECHA dd-mmm-aaa	HORA hh:mm	FECHA dd-mmm-aaa	HORA hh:mm

TERRESTE	INSTITUCIONAL	TENA- COMUNIDAD SELVA AMAZONICA - PARROQUIA CHONTAPUNTA.	08/04/2021	07:30	29/04/2021	16:30
<p>NOTA: En caso de haber utilizado transporte público, se deberá adjuntar obligatoriamente los pases a bordo o boletos.</p>						
OBSERVACIONES						
FIRMA DE LA O EL SERVIDOR COMISIONADO			NOTA			
 Diego Medrano AYUDANTE DE TOPOGRAFIA			El presente informe deberá presentarse dentro del término de 4 días del cumplimiento de servicios institucionales, caso contrario la liquidación se demorará e incluso de no presentarlo tendría que restituir los valores percibidos. Cuando el cumplimiento de servicios institucionales sea superior al número de días autorizados, se deberá adjuntar la autorización por escrito de la Máxima Autoridad o su Delegado			
FIRMAS DE APROBACIÓN						
FIRMA DE LA AUTORIDAD NOMINADORA O SU DELEGADO			FIRMA DE LA O EL JEFE INMEDIATO DE LA O EL RESPONSABLE DE LA UNIDAD			
 Ing. Josué Borja DIRECTOR ADMINISTRATIVO			 Ing. Raul Noboa DIRECTOR DE GESTION DE PLANIFICACION			

1 SANEADO - 4 JUN 2021

IMENEZ LAZA WILFRIDO ROBERTO - BUC. 120047120001 / IDENTIFICACION / AUT. SPD. 9033 - Tolu. 2008-08
FECHA DE AUT. 07 / OCT. / 2020 * CADUCA: 07 / OCTUBRE / 2021 - Num. 1091 al 1100
ORIGINAL - ADICIONALES - COPIA FAVOR DOCUMENTO CATEGORIZADO



Página de prueba de la impresora de Windows

Instaló correctamente su RICOH Class Driver en COMPU269.

PROPIEDADES DE LA IMPRESORA

Hora de envío: 11:57:05
Fecha: 1/7/2021
Nombre de usuario: GADPNAPO\ppaez
Nombre del equipo: COMPU269
Nombre de impresora: RICOH C2500 Class Driver
Modelo de impresora: RICOH Class Driver
Compatibilidad de color: SI
Nombres de puerto: 172.16.20.251_3
Formato de datos: RAW
Nombre de recurso compartido de impresora: RICOH C2500 Class Driver
Ubicación de impresora:
Procesador de impresión: winprint
Comentario:
Entorno de SO: Windows x64

PROPIEDADES DE CONTROLADOR DE IMPRESIÓN

Nombre del controlador: RICOH Class Driver
Tipo de controlador: Tipo 4: modo usuario
Versión del controlador: 10.0.14393.0

ARCHIVOS DE CONTROLADOR DE IMPRESORA ADICIONALES

C:\Windows\System32\DriverStore\FileRepository\pnrncd1.inf_amd64_169397f5b3fe378c\rcrpcs-manifest.ini
C:\Windows\System32\DriverStore\FileRepository\pnrncd1.inf_amd64_169397f5b3fe378c\rcrpcs-pipelineconfig.xml
C:\Windows\System32\DriverStore\FileRepository\pnrncd1.inf_amd64_169397f5b3fe378c\rcrpcs.dll
C:\Windows\System32\DriverStore\FileRepository\pnrncd1.inf_amd64_169397f5b3fe378c\rcnup8.dll
C:\Windows\System32\DriverStore\FileRepository\pnrncd1.inf_amd64_169397f5b3fe378c\rcbkl8.dll
C:\Windows\System32\DriverStore\FileRepository\pnrncd1.inf_amd64_169397f5b3fe378c\rcrevrs8.dll
C:\Windows\System32\DriverStore\FileRepository\pnrncd1.inf_amd64_169397f5b3fe378c\rcres8.dll
C:\Windows\System32\DriverStore\FileRepository\pnrncd1.inf_amd64_169397f5b3fe378c\RICMAC8.gpd
C:\Windows\System32\DriverStore\FileRepository\pnrncd1.inf_amd64_169397f5b3fe378c\rctcpbidi.xml
C:\Windows\System32\DriverStore\FileRepository\pnrncd1.inf_amd64_169397f5b3fe378c\rcwsdbidi.xml
C:\Windows\System32\DriverStore\FileRepository\pnrncd1.inf_amd64_169397f5b3fe378c\rcrpcs.gdl
C:\Windows\System32\DriverStore\FileRepository\pnrncd1.inf_amd64_169397f5b3fe378c\rcusbidi.js



REGISTRO UNICO DE CONTRIBUYENTES
PERSONAS NATURALES



NUMERO RUC: 1501191876001

APELLIDOS Y NOMBRES: CEVALLOS BALDA ANA GABRIELA

NOMBRE COMERCIAL:

CLASE CONTRIBUYENTE: RISE

OBLIGADO LLEVAR CONTABILIDAD: NO

CALIFICACIÓN ARTESANAL

NUMERO:

CONTRIBUYENTE EN SUSPENSION TEMPORAL: No

FEC NACIMIENTO: 07/04/1993

FEC. ACTUALIZACION: 05/06/2018

FEC- INICIO ACTIVIDADES: 28/05/2015

PEC. SUSPENSION DEFINITIVA

FEC INSCRIPCION: 28-05-2018

FEC. REINICIO ACTIVIDADES.

ACTIVIDAD ECONÓMICA PRINCIPAL:

OTROS SERVICIOS DE ALQJAMIENTOS POR CORTO TIEMPO EN CASAS DE HUÉSPEDES.

DOMICILIO TRIBUTARIO:

Provincia: NAPO Canton: TENA Parroquia: TENA Calle: VIA ARCHIDONA Número: SN Referencia: JUNTO A LA MECÁNICA
DEL SEÑOR MARCO GUALLO Email: antigabriele1992@hotmail.com Celular: 0984827211

DOMICILIO ESPECIAL

$$\begin{array}{r} 300,00 \\ 257,50 \\ \hline 557,50 \end{array}$$

OBLIGACIONES TRIBUTARIAS:

GRUPO

ACTIVIDADES DE HOTELES Y RESTAURANTES

CATEGORY A

RANGO

CUOTA MENSUALE

U-5230

TOTAL A PAGAR: 1.17

TOTAL A PAGAR: / 17

[illegible]

Las personas naturales que cobren ingresos anuales o cíclicos y cuyos ingresos sean superiores a los límites establecidos en el Reglamento del Impuesto de Ingresos de las Personas Naturales están obligadas a declarar sus ingresos en el Impuesto de Ingresos de las Personas Naturales. La declaración de los ingresos debe ser presentada en el momento de la declaración de los ingresos.

Recordar que sus declaraciones de IVA pueden presentarse de manera semestral, semestral y cuando no se encuentre obligada a llevar contabilidad, también puede presentar servicios únicamente con tarifa 0% de IVA y/o sus ventas con tarifa diferente de 0% sean objeto de retención del 100% con IVA.

DE ESTABLECIMIENTOS REGISTRADOS:

del 001 al 001

ABIERTOS:

JURISDICCION: ZONA 21 NAPO

CERRADOS:

FIRMA DEL CONTRIBUYENTE

SERVICIO DE RENTAS INTERNAS

Declaro que los datos contenidos en este documento son exactos y veros, tanto que asumo la responsabilidad legal que de este in
denario (Art. 97 Código Tributario, Art. 9 Ley del RUC y Art. 9 Reglamento para la Aplicación de la Ley del RUC)

Usuario: DLJPT20406

Lugar de emisión: TENAJA V 15 DE NOVIEMBRE Fecha y hora: 05/06/2018 14:54:43

Pagina 1 de 2

19



REGISTRO UNICO DE CONTRIBUYENTES PERSONAS NATURALES



NUMERO RUC: 1501191876001

APELLIDOS Y NOMBRES: CEVALLOS BALDA ANA GABRIELA

ESTABLECIMIENTOS REGISTRADOS:

No. ESTABLECIMIENTO:	001	ESTADO	ABIERTO	MATRIZ	FEC. INICIO ACT.	26/05/2018
NOMBRE COMERCIAL:					FEC. CIERRE:	
					FEC. REINICIO:	

ACTIVIDADES ECONÓMICAS:

OTROS SERVICIOS DE ALOJAMIENTOS POR CORTO TIEMPO EN CASAS DE HUESPEDES
VENTA DE COMIDAS Y BEBIDAS EN FONDAS Y COMEDORES POPULARES, INCLUSO PARA LLEVAR.

DIRECCIÓN ESTABLECIMIENTO:

Provincia: NAPO Cantón: TENA Parroquia: CHONTAPUNTA Calle: VÍA LOS ZORROS Número: SIN Referencia: JUNTO A LA ESCUELA VOLCAN SANGAY EN LA COMUNIDAD HGACHYACU EN EL SECTOR PUERTO RICO Email: anagabriela1992@hotmail.com Celular: 0954327211 Telefono: Trabajo: 063017984

FIRMA DEL CONTRIBUYENTE

SERVICIO DE RENTAS INTERNAS

Declaro que los datos contenidos en este documento son exactos y verdaderos, por lo que asumo la responsabilidad legal que de ello se deriven (Art. 97 Código Tributario, Art. 9 Ley del RUC y Art. 3 Reglamento para la Aplicación de la Ley del RUC).

Usuario: DLJP120406 Lugar de emisión: TENA/AV. 15 DE NOVIEMBRE Fecha y hora: 05/06/2018 14:54:40

Consulta de RUC

RUC

1200255071001

Razón social

GOYES SILVA ADALBERTO GENARO

Estado contribuyente en el RUC

ACTIVO

Nombre comercial

Actividad económica principal

VENTA DE COMIDAS Y BEBIDAS EN RESTAURANTES, INCLUSO PARA LLEVAR.

Tipo contribuyente

PERSONA NATURAL

Clase contribuyente

RISE

Obligado a llevar contabilidad

NO

Fecha inicio actividades

15/02/2011

Fecha actualización

Fecha cese actividades

Fecha finicio actividades

Ocultar establecimientos

Establecimiento matriz:

Lista de establecimientos - 1 registro

Nro. establecimiento	Nombre comercial	Ubicación de establecimiento	Estado del establecimiento
001	COMEDOR EL COSTEÑITO	NAPO / TENA / CHONTAPUNTA / S/N	ABIERTO

Fin de consulta

NOMBRES Y APELLIDOS: MEDIANO MOSOS DIEGO ROLANDO
 CARGO: SERVIDOR PUBLICO I ASISTENTE DE TOPOGRAFIA
 LUGAR: COMUNIDAD SELVA AMAZONICA "CHONTA PANTA"

	FECHA	HORA (E)	HORA (S)	FIRMA	COMENTARIO
1	08/04/2021	07:30	16:30		
2	09/04/2021	07:30	16:30		
3	10/04/2021	07:30	16:30		
4	12/04/2021	07:30	16:30		
5	13/04/2021	07:30	16:30		
6	14/04/2021	07:30	16:30		
7	15/04/2021	07:50	16:30		
8	16/04/2021	07:30	16:30		
9	17/04/2021	07:50	16:50		
10	18/04/2021	07:30	16:30		
11	19/04/2021	07:30	16:30		
12	20/04/2021	07:30	16:30		
13	21/04/2021	07:30	16:30		
14	22/04/2021	07:30	16:30		
15	23/04/2021	07:30	16:30		
16	24/04/2021	07:30	16:30		
17	25/04/2021	07:30	16:30		
18	26/04/2021	07:30	16:30		
19	27/04/2021	07:30	16:30		
20	28/04/2021	07:30	16:30		
21	29/04/2021	07:30	16:30		


 Ing. Ramiro Lomas.
 JEFE DE GRUPO

ANEXO 1

Memoria Fotográfica



Inicio de jornada Selva Amazónica.



Parte de los mingueros que estuvieron ayudando.



Camioneta sin poder salir debido a la lluvia



Levantamiento en campo



Personal compartiendo el almuerzo



Levantamiento de campo.



Colocación de Punto GNSS para georreferenciación.

CERTIFICACIÓN

En mi calidad de **SUBDIRECTORA DE TALENTO HUMANO**, del Gobierno Autónomo Descentralizado Provincial de Napo, en legal y debida forma **CERTIFICO**:

Que el servidor público MEDRANO NOBOA DIEGO ROLANDO-AYUDANTE DE TOPOGRAFIA, laboro en la parroquia de Chonta Punta, según solicitud de autorización N° 0242-2021-DOP y mediante memorando N° 0407-2021-DP de fecha 05 de abril del presente año, por una jornada de 21 días continuos, en el cual menciona que la fecha de salida es el 05 de abril de 2021, pero por cambios la salida fue el 08 de abril de 2021 y se ha laborado con normalidad los días 08,09,10,12,13,14,15,16,17,18,19,20,21,22,23,24,25,26,27,28 y 29 de abril del presente año cumpliendo de esta manera 21 días de trabajo como se demuestra con los registros de asistencia manual y la certificación emitida por el GADPR CHONTA PUNTA. No labora el día 11 de abril del presente año por las elecciones generales 2021.

Esta certificación se realiza con la información del registro de asistencia manual emitido por el jefe de grupo.

Es todo cuanto puedo certificar en honor a la verdad, el interesado puede hacer uso en lo que estimare conveniente, excepto para trámites judiciales.

Tena, 10 de abril de 2021



Mgtr. Verónica Geraldine Herrera Espín
SUBDIRECTORA DE TALENTO HUMANO



Tena, 03 de mayo de 2021

Yo Ing. **RAMIRO ANDRES LOMAS ASANZA** con C.I. 0706147618 en calidad de **SERVIDOR PUBLICO TECNICO 2 – TOPOGRAFO** del Gobierno Autónomo Descentralizado Provincial de Napo, en debida y legal forma:

CERTIFICA

Que el Sr. **DIEGO ROLANDO MEDRANO NOBOA** con C.I. 1500614506, **SERVIDOR PUBLICO DE SERVICIOS 1 – AYUDANTE DE TOPOGRAFIA** del Gobierno Autónomo Descentralizado Provincial de Napo; laboro desde el 8 al 29 de abril de 2021 en una jornada de 21 días, realizando los trabajos de Ayudante de topografia en el levantamiento topográfico para el proyecto de apertura y lastrado de la vía desde la comunidad Selva Amazónica – Mushuk Kawsay de la Parroquia Chontapunta, Cantón Tena, Provincia de Napo, cabe recalcar que el Señor antes mencionado ha demostrado eficiencia a cabalidad en los trabajos a él encomendados.

Es todo en cuanto puedo certificar en honor a la verdad, el interesado puede hacer uso del presente documento para los fines institucionales que corresponda.

Atentamente


Ing. Civil. Ramiro Lomas Asanza
SPT2- TOPOGRAFO



Gobierno Autónomo Descentralizado Parroquial Rural de Chonta Punta

REGISTRO OFICIAL N° 193 DEL 27 DE OCTUBRE DEL 2000

El cambio es ahora juntos lo lograremos



CERTIFICADO DE TRABAJO

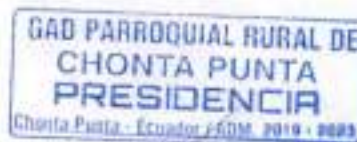
El suscrito Presidente del Gobierno Parroquial de Chonta Punta, Lic. **WILMAR ALCIVIADES GRANJA MARTÍNEZ** con cedula de identidad N° **1500483415**, a petición verbal del interesado, en debida y legal forma:

CERTIFICO:

Que: el señor, **DIEGO ROLANDO MEDRANO NOBOA**, con cédula de ciudadanía N°1500614506 ayudante topográfico, del Gobierno Provincial de Napo, realizo trabajos de estudios topográficos de apertura vial, de las comunidades Selva Amazónica, Mushuk Kawsay, perteneciente a la Parroquia Chonta Punta, Cantón Tena, Provincia de Napo, correspondiente a la jornada de trabajo desde el 08-09-10-12-13-14-15-16-17-18-19-20-21-22-23-24-25-26-27-28-29, por un lapso de 21 días continuos. Pernoctando en la comunidad, demostrando durante el tiempo de su permanencia, responsabilidad, honestidad y dedicación por lo que ha ganado la confianza y aprecio de los moradores y autoridades de la parroquia.

Es todo cuanto puedo certificar en honor la verdad, facultando al interesado hacer uso del presente documento ante el GAD Provincial de Napo.

Chonta Punta, 29 de abril del 2021



Lic. Wilmar Granja Martínez
PRESIDENTE DE GADPR CHONTA PUNTA

19

02

CERTIFICADO DE VOTACION 11 ABRIL 2023

NOMBRE: GRAYLA MARTINEZ WILMAR ALCIVADES

FECHA: 1500483415

SEXO: F

EDAD: 7

PROFESION: CHONTAPUNTA

CIUDAD: TENA

PROVINCIA: TENA

PARTE: 1500483415

FECHA: 1500483415

FECHA: 1500483415

CERTIFICADO DE VOTACION

FECHA: 1500483415

SEXO: F

EDAD: 7

PROFESION: CHONTAPUNTA

CIUDAD: TENA

PROVINCIA: TENA

PARTE: 1500483415

FECHA: 1500483415

FECHA: 1500483415

REPUBLICA DEL ECUADOR

DIRECCION GENERAL DE REGISTRO CIVIL

CIUDAD: GUAYAS

FECHA: 1500483415

SEXO: F

EDAD: 7

PROFESION: CHONTAPUNTA

CIUDAD: TENA

PROVINCIA: TENA

PARTE: 1500483415

FECHA: 1500483415

FECHA: 1500483415

REPUBLICA DEL ECUADOR

DIRECCION GENERAL DE REGISTRO CIVIL

CIUDAD: GUAYAS

FECHA: 1500483415

SEXO: F

EDAD: 7

PROFESION: CHONTAPUNTA

CIUDAD: TENA

PROVINCIA: TENA

PARTE: 1500483415

FECHA: 1500483415

FECHA: 1500483415



SOLICITUD DE AUTORIZACIÓN PARA CUMPLIMIENTO DE SERVICIOS INSTITUCIONALES

SOLICITUD DE AUTORIZACIÓN N° 002-DP

FECHA DE AUTORIZACIÓN: FECHA DE SOLICITUD (dd-mm-aa) ... 19/03/2021

VIÁTICOS ☒ MOVILIZACIONES ☐ SUBSISTENCIAS ☒ ALIMENTACIÓN ☐

DATOS GENERALES

APELLIDOS - NOMBRES DE LA O EL SERVIDOR

PUESTO QUE OCUPA:

SR. DIEGO ROLANDO MEDRANO NOBOA

SERVIDOR PÚBLICO DE SERVICIOS 1-
AYUDANTE DE TOPOGRAFÍA

CIUDAD - PROVINCIA DEL SERVICIO INSTITUCIONAL

NOMBRE DE LA UNIDAD A LA QUE PERTENECE LA O EL
SERVIDOR

Tena- Chonta Punta.

SUBDIRECCIÓN DE ESTUDIOS Y PROYECTOS

FECHA SALIDA
(dd-mm-aa)

HORA SALIDA
(hh:mm)

FECHA LLEGADA
(dd-mm-aa)

HORA LLEGADA
(hh:mm)

05-04-2021 08-04-2021

7H30

26-04-2021 29-04-2021

16H30

DESCRIPCIÓN DE LAS ACTIVIDADES A EJECUTARSE:

Agradeceré se sirva disponer la comisión del equipo de topografía del Ing. Ramiro Lomas y Diego Medrano, con la finalidad de que realicen el levantamiento Topográfico para la apertura y lastrado desde la comunidad Selva Amazónica hasta la Comunidad Mushuk Kausay, parroquia Chonta Punta, cantón Tena, A partir del 5 de abril de 2021 hasta el 26 de abril de 2021, para atender el memorando No. 0242-2021-DOP, sumillado por la Señorita Prefecta Provincial de Napo, en el ingreso de documento No.GADPN-DSG-2021-0213-E.

	NOMBRE DE TRANSPORTE	RUTA	SALIDA		LLEGADA	
			FECHA dd-mm-aa	HORA hh:mm	FECHA dd-mm-aa	HORA hh:mm
	INSTITUCIONAL	VIA TENA-CHONTA PUNTA	08-04-2021	7H30	29-04-2021	16H30

DATOS PARA TRANSFERENCIA

NOMBRE DEL BANCO:

TIPO DE CUENTA:

No. DE CUENTA:

FIRMA DE LA O EL SERVIDOR SOLICITANTE

FIRMA DE LA O EL RESPONSABLE DE LA UNIDAD
SOLICITANTE


Sr. Diego Medrano
SERVIDOR PÚBLICO TÉCNICO 2



Ing. Raúl Noboa
DIRECTOR DE PLANIFICACIÓN



camión
certif + H

 <p>Joaquin Adalberto Borja Álvarez DIRECTOR ADMINISTRATIVO</p>	<p>NOTA: Esta solicitud deberá ser presentada para su Autorización, con por lo menos 72 horas de anticipación al cumplimiento de los servicios institucionales; salvo el caso de que por necesidades institucionales la Autoridad Nominadora autorice.</p> <ul style="list-style-type: none"> • De no existir disponibilidad presupuestaria, tanto la solicitud como la autorización quedarán insubsistentes • El informe de Servicios Institucionales deberá presentarse dentro del término de 4 días de cumplido el servicio institucional <p>Esta prohibido conceder servicios institucionales durante los días de descanso obligatorio, con excepción de las Máximas Autoridades o de casos excepcionales debidamente justificados por la Máxima Autoridad o su Delegada.</p>
<p>Elaborado por :</p>	<p>Revisado por :</p>

DIRECCIÓN DE OBRAS PÚBLICAS

Memorando Nro. 0242-2021-DOP

Tena, 02 de febrero de 2021

PARA: Ing. Raúl Fernando Noboa Cadena
Director de Planificación

ASUNTO: REMITIENDO INGRESO DE DOCUMENTO No.- DSG-2021-0213-E.

En atención a la sumilla insertada por la señora Prefecta Provincial de Napo, adjunto remito el ingreso de documento No GADPN-DSG-2021-0213-E, suscrito por el señor Marcelo Humberto Grefa Andi, Presidente Pro Carretero, mediante el cual solicita apoyo para el estudio topográfico y estudio ambiental del lastrado desde la comunidad Selva Amazónica hasta la comunidad Mushuk kausay, parroquia Chonta Punta, por lo que agradeceré a usted proceda a atender el requerimiento de acuerdo a la disponibilidad.

Atentamente,

Documento firmado electrónicamente

Ing. Maritza Gricelda Licuy Tapuy
DIRECTORA DE OBRAS PÚBLICAS

Referencias:

- GADPN-DSG-2021-0213-E

Anexos:

- 0213-e.pdf

ep



MARITZA
GRICELDA

23

DIRECCIÓN DE PLANIFICACIÓN

Memorando Nro. 0407-2021-DP

Tena, 05 de abril de 2021

PARA: Ing. Josué Adalberto Borja Alvarez
Director Administrativo

ASUNTO: Alcance al memorando 0403-2021-DP "SOLICITO AUTORIZACIÓN DE COMISIÓN EQUIPO DE TOPOGRAFIA"

A fin de atender el memorando No. 0242-2021-DOP, sumillado por la Señorita Prefecta Provincial de Napo, en el ingreso de documento No.GADPN-DSG-2021-0213-E , agradeceré a usted se sirva disponer la comisión del equipo de topografía conformado por el Ing. Ramiro Lomas y el Sr. Diego Medrano, con la finalidad de que realicen el levantamiento Topográfico para la apertura y lastrado de de la comunidad Selva Amazónica hasta la Comunidad Mushuk Kausay, parroquia Chonta Punta, cantón Tena, a partir del 5 de abril hasta el 26 del mismo mes de 2021.

Atentamente,



RAUL FERNANDO
NOBOA CADENA

Ing. Raul Fernando Noboa Cadena
DIRECTOR DE PLANIFICACIÓN



Referencias:

- 0403-2021-DP

Anexos:

- memorando nro. 0406-2021-dp-signed.pdf

94

DIRECCIÓN DE PLANIFICACIÓN

Memorando Nro. 0403-2021-DP

Tena, 01 de abril de 2021

PARA: Ing. Josué Adalberto Borja Alvarez
Director Administrativo

ASUNTO: SOLICITO AUTORIZACIÓN DE COMISIÓN EQUIPO DE
TOPOGRAFIA.

A fin de atender el memorando No. 0242-2021-DOP, sumillado por la Señorita Prefecta Provincial de Napo, en el ingreso de documento No.GADPN-DSG-2021-0213-E , agradeceré a usted se sirva disponer la comisión del equipo de topografía conformado por el Ing. Ramiro Lomas y el Sr. Diego Medrano, con la finalidad de que realicen el levantamiento Topográfico para la apertura y lastrado de de la comunidad Selva Amazónica hasta la Comunidad Mushuk Kausay, parroquia Chonta Punta, cantón Tena, los días 5, 6, 7, 8 y 9 de abril de 2021.

Atentamente,

Documento firmado electrónicamente

Ing. Raúl Fernando Noboa Cadena
DIRECTOR DE PLANIFICACIÓN

dc



RAUL FERNANDO
NOBOA CADENA

25

PROYECTO ANILLO VIAL DE CUARTA Y QUINTA LINEA MARGEN DERECHO-PARROQUIA CHONTA PUNTA

Wachiyacu Chico, 19 de Enero de 2021

Sta.

Rita Irene Tunay Shiguango

PREFECTA DE LA PROVINCIA DE NAPO

De nuestra consideración:

A nombre de todos quines hacemos las 9 comunidades que son; Selva Amazónica, Mushuk Kausay, Runa Shito, Llakik Runa, Naranjito, Rio Lagarto, Cotopaxi, Anguilla Yacu, Flor de Mayo, pertenecientes a la Parroquia Chonta Punta hacemos un extensivo saludo, deseándole el mejor de los éxitos en la gestión que desempeña en beneficio de las comunidades y la parroquia.

El presente es con el fin de poner en su conocimiento que las comunidades aledañas necesitamos que nos ayude con el lastrado desde la comunidad Selva Amazónica hasta la comunidad Mushuk Kausay, a continuación con el estudio topográfico y estudio ambiental desbancado y lastrado desde la comunidad Mushuk Kausay hasta la comunidad Flor de mayo, de la cuarta y quinta línea.

Con estos antecedentes señorita Prefecta, acudo a su distinguida autoridad co el fin de **SOLICITAR SU APOYO PARA EL ESTUDIO TOPOGRAFICO Y ESTUDIO AMBIENTAL**, que es muy necesario para nuestras comunidades. Para el cual necesitamos que usted verifique y dar seguimiento a este pedid.

Esperando contar su favorable atención, que sabrá da al presente, me suscribo.

Atentamente,



Sr. Marcelo Grefa

PRESENTE DE BDO. CARRERA


Sr. Angel Rodriguez
SECRETARIO

26



BANCO CENTRAL DEL ECUADOR

Fecha: 25-6-2021

Hora: 13:56:28

Detalle de OPIS Tramitadas en el SPI-SP Usuario: LOOR INTRIAGO MELANY ALEJANDRA 1210010

Num. Ref. BCE.:16595165

Institución Pública: GAD PROV NAPO - FID							# Cta.: 1210010	
Nom.Ins.Financiera	# Cta Ben.	Monto	# Referencia	# Ced.ident.	Nom Ben.	T. Cta.	Fec Proc Banco	Estado
BANCO PICHINCHA C.A.	2200201152	200.00	728	1500614506	MEDRANO NOBOA DIEGO ROLANDO	2	24-06-2021 18:15:40	ACREDITADA
COOP. AHORRO Y CREDITO TENA LTDA.	31144	200.00	728	1500393309	ALVARADO HUATATOCA BARTOLO PED	2	24-06-2021 17:09:33	ACREDITADA
COOP. AHORRO Y CREDITO TENA LTDA.	16699	107.51	728	1500640683	VILLACIS NACEVILLA EDISON VICE	2	24-06-2021 17:09:33	ACREDITADA
BANCO DEL AUSTRO	15732741	200.00	728	1712785771	NUÑEZ LEON ALEX PATRICIO	2	24-06-2021 00:00:00	ACREDITADA
BANCO DEL AUSTRO	15591757	200.00	728	1500340995	QUINONEZ VIVERO DIETHER FRANCI	2	24-06-2021 00:00:00	ACREDITADA
Total:		907.51	Reg.:5					

[Atrás](#)