

**GOBIERNO AUTÓNOMO DESCENTRALIZADO
PROVINCIAL DE NAPO
DIRECCIÓN DE PLANIFICACIÓN
SUBDIRECCIÓN DE PARTICIPACIÓN CIUDADANA**

**INFORME
PARROQUIA LINARES
PROYECTOS PRIORIZADOS EN EL PROCESO DE PRESUPUESTO PARTICIPATIVO**

1. ANTECEDENTES:

El Gobierno Provincial de Napo, en cumplimiento a lo que determina la Constitución de la República del Ecuador en sus artículos 11, 95, 100, 227, el COOTAD en sus artículos 47, 50, 215 al 273, 304, la Ley Orgánica de Participación Ciudadana y Control Social en sus artículos 67 al 71, los artículos 3, 46, 60 del Código Orgánico de Planificación y Finanzas Públicas, realiza el proceso de presupuesto participativo, en el que se prioriza los programas, proyectos en cada uno de los territorios parroquiales con la participación activa de los ciudadanos o sus representantes a través de los Sistemas de Participación Ciudadana, los que son insertados en el presupuesto general del GAD Provincial, los mismos que son de fiel cumplimiento.

Con fecha 28 de agosto de 2020, los representantes de la Parroquia Linares, priorizan:

- Mantenimiento del puente peatonal sobre el Río Cauchillo 2

El 22 de septiembre de 2021, priorizan:

- La adquisición de un vehículo con capacidad de 7 toneladas para el fomento productivo

DESARROLLO:

El 17 de mayo del 2022, los directivos del GAD Parroquial de Linares, realizan una reunión con convocatoria previa a los miembros del Sistema de Participación Ciudadana Parroquial, a fin de definir y resolver la rectificación del nombre en la obra priorizada con el presupuesto para el año 2021 la misma que debería constar como "Mantenimiento del puente Bailey carrozable sobre el puente del Río Cauchillo 2". Así mismo la obra priorizada para el año 2022 cambiar el tonelaje quedando de la siguiente manera: Adquisición de un vehículo con 6 toneladas de carga para el fomento productivo, como resultado de esta reunión levantan un Acta en la que consta la resolución antes señalada.

Con fecha 20 de mayo, el Sr. Danilo Paillacho, Presidente del GAD Parroquial de Linares Encargado, solicita a la Tecnóloga Rita Tunay Prefecta de la Provincia de Napo, y de acuerdo al Acta adjunta de la reunión mantenida con los miembros del Sistema de

**GOBIERNO AUTÓNOMO DESCENTRALIZADO
PROVINCIAL DE NAPO
DIRECCIÓN DE PLANIFICACIÓN
SUBDIRECCIÓN DE PARTICIPACIÓN CIUDADANA**

Participación Ciudadana, autorice el cambio de nombres de los proyectos que han sido priorizados en los años 2020 y 2021, por lo que se dispone a las Direcciones de Obras Públicas y Fomento Productivo, emitan los respectivos informes a fin de que sustente el cambio de la denominación de los mismos.

El Ing. Patricio Rodríguez, emite el informe técnico sobre la adquisición del vehículo para el fortalecimiento productivo, concluyendo que las especificaciones técnicas del camión cumplen con las características y normas técnicas necesarias para las actividades que se van a desarrollar específicamente para su capacidad de carga dentro del rango de 6 a 6.6 toneladas, por lo tanto recomienda que se proceda con el cambio de tonelaje y se proceda con la ejecución del proyecto.

El Ing. Leonardo Sánchez, servidor público de la Dirección de Obras Públicas, emite la certificación técnica que en base a las características físicas técnicas, CERTIFICA que el puente Cauchillo 2 es efectivamente carrozable, recomendando que se realice el cambio de nombre y se reforme en el POA como MANTENIMIENTO DEL PUENTE BAILEY CARROZABLE SOBRE EL RÍO CAUCHILLO 2.

CONCLUSIONES:

- El vehículo a adquirirse de 6 toneladas de carga, cumplirá con las especificaciones para el cumplimiento del objetivo del proyecto, como es fortalecer el sector productivo de la Parroquia.
- El puente sobre el Río Cauchillo 2, efectivamente es carrozable, de acuerdo a la certificación técnica.

RECOMENDACIÓN:

En base a todo el procedimiento que estos cambios requieren y que se han justificado debidamente, sugiero se continúen con los procesos de ejecución de los proyectos, pues al ser parte del proceso del presupuesto participativo son de fiel cumplimiento.

Elaborado por:



Firmado electrónicamente por:
**MONICA
PATRICIA
CASTRO OSORIO**

Revisado por:



Firmado electrónicamente por:
**PEDRO ARTURO
MAMALLACTA
SHIGUANGO**

**PROCESO DE PARTICIPACIÓN CIUDADANA
PROYECTO DENOMINADO:**

**“ESTUDIO DE AMPLIACIÓN Y
ASFALTADO DESDE LA COMUNIDAD
PUNUNO, SECTOR SAN ANDRÉS
HASTA LA COMUNIDAD DE SAN
MIGUEL DE PALMERAS,
PARROQUIA MISAHUALLÍ, CANTÓN
TENA, PROVINCIA DE NAPO”**

ANTECEDENTES:

El proyecto “ESTUDIOS PARA LA AMPLIACION Y ASFALTADO DE LA VIA: DESDE LA COMUNIDAD PUNUNO, SECTOR SAN ANDRÉS HASTA LA COMUNIDAD DE SAN MIGUEL DE PALMERAS, PARROQUIA PUERTO MISAHUALLÍ, CANTÓN TENA, PROVINCIA DE NAPO” fue concebido por la necesidad presentada por parte de la población, en razón de las actividades económicas principales están en la agricultura, ganadería, pesca y turismo, pues cuenta con muchos atractivos naturales, existe un acervo cultural manifestado a través del turismo comunitario, convirtiéndose en un referente turístico de la Amazonía, a nivel nacional e internacional.

Tiene una población de 4.212 habitantes, de lo cual el 46% son hombres y el 54% mujeres, el 85,85% se autoidentifica como quichuas, el 12,54% mestizos, el 0.28% blancos, el 0,71% afro ecuatoriana y el 0,64% mulatas.

Cuentan con dos unidades de salud. Existe una vialidad inadecuada esto provoca una ausencia de transporte de las comunidades hacia la cabecera parroquial, lo que dificulta a los pobladores concurrir a los centros de salud y a los centros educativos, además les resulta muy difícil sacar sus productos, hay que considerar que en la Comunidad de Palmeras hay una gran producción que abastece también el mercado de la cabecera cantonal.

Parroquia	Puerto Misahuallí
Población total 2014	4.212 habitantes
Fecha creación	30 de abril 1969

Ubicación	Sur: Parroquias Puerto Napo y Ahuano (Río Puní, Shalcana) Este: Parroquia Ahuano (Río Pusuno) Oeste: San Pablo de Ushpayacu, Tena y Puerto Napo (Río Umbuni)
Poblaciones indígenas originarias	85.7%, el 0,21% es Shuar, el 0,16% Andoas, el 0,08% Tomabela, el 0,08 Waorani, el 0,05%b Karanki, el 0,03% Otavalo.
Rango altitudinal	517 metros sobre el nivel del mar
Rango temperatura	Oscila entre 22,5 grados y 20,8 grados más bajo
Precipitación	3.803 mm
Clima	semi húmedo y húmedo, hay precipitaciones durante todo el año, hasta el mes más seco aún tiene mucha lluvia.

DATOS GENERALES DEL PROYECTO:

Nombre del Proyecto:	"ESTUDIOS PARA LA AMPLIACION Y ASFALTADO DE LA VIA: DESDE LA COMUNIDAD PUNUNO, SECTOR SAN ANDRÉS HASTA LA COMUNIDAD DE SAN MIGUEL DE PALMERAS, PARROQUIA PUERTO MISAHUALLÍ, CANTÓN TENA, PROVINCIA DE NAPO" (6.27 KM)
Monto:	USD. 83.660.00
Plazo de Ejecución:	105 días
Contratista:	Ing. Karina Chimbo
Fiscalizador:	Ing. Cristina Baque
Administrador:	Ing. Irma Badillo



**GOBIERNO AUTÓNOMO DESCENTRALIZADO
PROVINCIAL DE NAPO
DIRECCIÓN DE PLANIFICACIÓN
SUBDIRECCIÓN DE PARTICIPACIÓN CIUDADANA**

MARCO LEGAL:

La participación ciudadana en la gestión pública está normada y establece que cada nivel de gobierno debe poner en conocimiento público información relevante acerca de sus políticas, planes, programas, acciones y presupuestos.

Los procesos de participación ciudadana en los planes, política, programas y proyectos son las modalidades formales y específicas en el que las personas participan de la gestión de obras y proyectos del Gobierno Autónomo Descentralizado de Napo, cuyo objetivo es dialogar sobre el proyecto a ejecutarse, recoger inquietudes, recomendaciones en base a la realidad de su territorio.

CONSTITUCIÓN DE LA REPÚBLICA DEL ECUADOR

Título II DERECHOS

- Capítulo primero: Principios de aplicación de los derechos Art. 10
- Capítulo cuarto: Derechos de las comunidades, pueblos y nacionalidades, Art. 57, numeral 7
- Capítulo quinto: Derechos de participación, Art. 4
- Capítulo séptimo: Derechos de la naturaleza, Art. 71, 72, 73, 74

LEY DE GESTIÓN AMBIENTAL:

Art. 28: Consagra el derecho de toda persona natural o jurídica a participar en la gestión ambiental a través de los diversos mecanismos de participación social que se establezca para el efecto.

Art. 29: Prescribe el derecho que tiene toda persona natural o jurídica a ser informada oportuna y suficientemente sobre cualquier actividad de las instituciones del Estado que pueda producir impactos ambientales.

TEXTO UNIFICADO DE LA LEGISLACIÓN AMBIENTAL SECUNDARIA (TULSMA): LIBRO VI DE LA CALIDAD AMBIENTAL

TÍTULO 1, CAPÍTULO 3, ART. 20 SOBRE PARTICIPACIÓN CIUDADANA

Art. 20. Participación ciudadana.- “La participación ciudadana en la gestión ambiental tiene como finalidad considerar e incorporar los criterios y las observaciones de la ciudadanía, especialmente la población directamente afectada de una obra o proyecto, sobre las variables ambientales relevantes de los estudios de impacto ambiental y planes de manejo ambiental, siempre y cuando sea técnica y económicamente viable, para que las actividades o proyectos que puedan causar impactos ambientales se

desarrollen de manera adecuada, minimizando y/o compensando estos impactos a fin de mejorar las condiciones ambientales para la realización de la actividad o proyecto propuesto en todas sus fases”

El mismo indica que los procesos de información pública, recolección de criterios y observaciones deberán dirigirse prioritariamente a:

- La población en el área de influencia de la obra o proyecto;
- Los organismos seccionales que representan la población referida en el literal anterior;
- Las organizaciones de diferente índole que representan a la población o parte de ella en el área de influencia de la obra o proyecto;

Así mismo, la legislación indica que los momentos de participación social incluyen la elaboración del borrador del EIA y PMA, previo a su presentación a la autoridad ambiental de aplicación para su revisión y aprobación.

Es proceso de participación también se fundamente en las siguientes referencias legales:

- Decreto Ejecutivo No. 1040 “Reglamento de Aplicación de los Mecanismos de Participación Social establecidos en la Ley de Gestión Ambiental”.
- Acuerdo Ministerial 066 “Expedir el Instructivo al Reglamento de Aplicación de los Mecanismos de Participación Social establecido en el Decreto Ejecutivo No. 1040, publicado en el Registro Oficial No. 332 del 8 de mayo del 2008”

LEY ORGÁNICA DE PARTICIPACIÓN CIUDADANA

Título I PRINCIPIOS GENERALES

- Art. 3. Objetivos, numeral 1, 2
- Art. 4 Principios de la participación

CÓDIGO ORGÁNICO DE ORGANIZACIÓN TERRITORIAL AUTÓNOMÍA Y DESCENTRALIZACIÓN

Capítulo III La Participación Ciudadana en los Gobiernos Autónomos Descentralizados

- Art. 302, 303



OBJETIVOS:

General:

Garantizar el derecho a toda persona a ser informada sobre el estudio que se realiza para el proyecto denominado Ampliación y Asfaltado desde la Comunidad de Pununo, Sector San Andrés hasta la Comunidad de Palmeras

Específicos:

- Identificar los grupos de interés (líderes comunitarios y habitantes en general) potencialmente afectados y/o beneficiados por la actividad que realice el proyecto.
- Cumplir con el requerimiento de las leyes

PROCESO DE PARTICIPACIÓN CIUDADANA

Para la ejecución de la participación ciudadana se aplicaron los siguientes mecanismos:

Reunión Informativa:

- Se realizó una visita previa en la zona de influencia del proyecto, al Presidente del Gobierno Parroquial de Misahuallí, Sr. Joffre Lara, con la finalidad que coordinar la logística del evento de socialización del inicio de los Estudios del Proyecto denominado "Ampliación y Asfaltado desde la Comunidad Pununo, Sector San Andrés hasta la Comunidad de San Miguel de Palmeras, nos informa sobre los contactos con los presidentes de las diferentes comunidades, a quienes se entrega las convocatorias para la socialización.
- Posteriormente, se coloca letrero en la sede del GAD Parroquial, en la que se señala fecha, hora, lugar y nombre del proyecto.
- Se entrega la convocatoria a los dirigentes comunitarios

Medios de convocatoria:

Para la aplicación de los medios de convocatoria, se realizaron las siguientes actividades:

- Publicación de la invitación y extracto del proyecto: Se colocaron tres letreros con un resumen del proyecto a socializar por siete días. A continuación detallo los sitios colocados.
- Sede del GAD Parroquial de Ahuano

- Letreros en el Parque Central de la Parroquia
- Entrada a la Comunidad de Pununo (puente)
- Difusión por redes sociales

Invitaciones personalizadas:

Se entregó invitaciones personales a los beneficiarios directos, zonas de influencia y autoridades.

Desarrollo de la reunión de socialización del proyecto con la ciudadanía:

El 1 de noviembre de 2022, en la Comunidad de San Miguel de Palmeras de la Parroquia de Misahuallí siendo las 1030, se concentran en la cancha cubierta los moradores de las Comunidades de Centro Pununo y San Miguel de Palmeras, técnicos del Gobierno Provincial y los profesionales del equipo de la Consultoría.

El Lcdo. Pedro Mamallacta, Subdirector de Participación Ciudadana del GAD Provincial, realiza una introducción sobre temas generales del proyecto y saluda en nombre de la señorita Prefecta.

La Ing. Karina Chimbo, Consultora da a conocer todo el proceso que se realizará para el estudio del proyecto, así como también el cronograma y las fases a cumplirse:

FASE I FACTIBILIDAD:

- Diagnóstico de la situación actual de la vía
- Información general, antecedentes, justificativos, información demográfica, social, económica, hidrológica, climática y otro
- Diagnóstico socio-económico
- Diagnóstico de la situación actual de la vía y sus características
- Generalidades, análisis, evaluación y diagnóstico de la situación actual de las vías, sus características y sus componentes estructurales, hidráulicos, obras de arte mayor y menor, señalización, etc.
- Demanda de tráfico actual y futura;
- Presentación de las alternativas de solución vial a nivel de factibilidad (por lo menos 2), con diseños técnicos, ambientales, económicos y sociales.
- Matriz de comparación de alternativas y selección de alternativa óptima

FASE II DISEÑOS DEFINITIVOS:

ESTUDIOS DE INGENIERÍA COMPLEMENTARIA

- Polígono y levantamiento topográfico con perfiles transversales;
- Dibujo topográfico y diseño geométrico
- Levantamientos complementarios
- Establecimiento del eje de la vía definitiva;
- Diseño de accesos al puente existente.
- Diseño de accesos a minas y su respectivo análisis justificativo
- Estudio geológico-geotécnico, (El informe se obtendrá mediante subcontrato junto con el estudio de suelos)

ESTUDIOS DE INGENIERIA DEFINITIVOS

- Diseño geométrico definitivo.
- Diseño hidrológico hidráulico de la vía
- Diseño de estructuras de arte menor
- Diseño de la estructura de la capa de rodadura
- Determinación de los costos referenciales de construcción, (APU'S, cronograma valorado, formula polinómica).
- Estudios complementarios de señalización, ambientales y otros. Términos de referencia

La Ing. Chimbo explica que el trabajo se lo realiza en campo, que se basan en encuestas, en información existente, en investigación, que cuenta con todo el equipo para realizar la consultoría, que tiene un plazo de 105 para entregar el Estudio, sin embargo tratará de entregar antes.

Manifiesta que esta primera etapa, permite recoger las inquietudes de la ciudadanía.

El Sr. Joffre Lara, Presidente del GAD Parroquial de Misahuallí manifiesta que siempre se ha solicitado al GAD Provincial el estudio hasta el Río Pusuno, considerando a todas las comunidades sobre todo Tamiahurco que es una comunidad grande, también expresa que se ha solicitado el mantenimiento vial, la empresa hidráulica que se encuentra interviniendo en la parroquia, hizo algunos compromisos que no los ha cumplido, sería importante que el Gobierno Provincial intervenga a fin de suscribir un convenio y que sea de fiel cumplimiento.

Un morador manifiesta que aspira que se llegue a ejecutar el proyecto, ya que el estudio es un comienzo.

Sugiere un morador que se está ejecutando la red de agua, por lo que sugiere que se considere este tema, a fin de que posteriormente no se rompa la vía.

COMPROMISOS

La comunidad se compromete a lo siguiente:



- Los pobladores están de acuerdo con la elaboración del Estudio y están dispuestos a apoyar en lo que la Consultora requiera.
- En caso de que se llegue a ejecutar el proyecto de ampliación y asfaltado de la vía se comprometen a no impedir que se realicen los trabajos y si el caso amerita a ceder parte de sus predios.

Cierre de la reunión:

El cierre de la reunión el Lcdo. Pedro Mamallacta, Subdirector de Participación Ciudadana, a las 12h30.

Conclusiones:

- Se cumplió con el objetivo de la socialización, dar a conocer a los pobladores sobre el estudio de la ampliación y asfaltado de la vía desde la Comunidad de Pununo hasta la Comunidad San Miguel de Palmeras.
- Están satisfechos con la socialización.

REALIZADO POR:	REVISADO Y APROBADO POR:
 <p>Firmado electrónicamente por: MONICA PATRICIA CASTRO OSORIO</p>	 <p>Firmado electrónicamente por: PEDRO ARTURO MAMALLACTA SHIGUANGO</p>



FOTOGRAFÍAS

**SOCIALIZACIÓN DEL ESTUDIO PARA LA AMPLIACIÓN Y ASFALTADO DE LA VÍA DESDE
LA COMUNIDAD PUNUNO-SECTOR SAN ANDRÉS HASTA LA COMUNIDAD SAN
MIGUEL DE PALMERAS, PARROQUIA MISAHUALI**

CANCHA CUBIERTA DE LA COMUNIDAD DE SAN MIGUEL DE PALMERAS:



**GOBIERNO AUTÓNOMO DESCENTRALIZADO
PROVINCIAL DE NAPO
DIRECCIÓN DE PLANIFICACIÓN
SUBDIRECCIÓN DE PLANIFICACIÓN TERRITORIAL Y PARTICIPACIÓN CIUDADANA
ACTA**

FECHA: 1 de noviembre, 2022.
LUGAR: Comunidad de Palmares - H. Manuelillo
OBJETIVO: Realizar el estudio de ampliación y asfaltado de la vía desde Pueno - Palmares

DESARROLLO

En la Comunidad En Miguel de Palmares en la fecha citada se reúnen los monedores de la comunidad y de sus alrededores con los técnicos que realizan el estudio de la ampliación y asfaltado de la vía Pueno - Palmares así como también los funcionarios del Gobierno Provincial. El Ing. Pedro Manuelillo, Subdirector de Participación Ciudadana, puesto para la presidencia del objeto de esta reunión o informe que el Gobierno Provincial está realizando los estudios de la ampliación y asfaltado de la vía a través de la Consultoría, representada por la Ing. Karina Chiribá informe que este se realizará en 105 días, nota que se están de todos que los beneficiarios están de acuerdo para realizar el estudio.

La Ing. Karina Chiribá representante de la Consultoría, presenta a su equipo de trabajo y afirma que van a realizar el estudio desde Pueno en Pueno hasta Palmares, informe que se ha realizado acuerdos para el estudio los acuerdos, luego el levantamiento topográfico y ahora se encuentran

**GOBIERNO AUTÓNOMO DESCENTRALIZADO
PROVINCIAL DE NAPO
DIRECCIÓN DE PLANIFICACIÓN
SUBDIRECCIÓN DE PLANIFICACIÓN TERRITORIAL Y PARTICIPACIÓN CIUDADANA**

al el diseño de la vía. El Ing. Val también
notar por exposición y exponer que lo anterior
han a su etapa de factibilidad, y que
esta etapa permite recoger los requerimientos
de los beneficiarios y realizar una exposición
de todo el proceso que se ha realizado. Mani-
festo que el trabajo de la vía a nivel y
considera que se mantendrá esta alternativa,
también dice que el diseño estará bien
coordinado.

El Presidente del Jue. Parroquial de Hra.
Huallí expresa su salud y manifiesto que
se había pedido el estudio hasta el Río
Pucallpa, considerando a todos los Comun-
des de la zona Tambo que es una co-
munidad grande, también expresa que se le
soluciona al momento más veloz. Se
expone que se encuentra con el proyecto hi-
drológico no ha cumplido con los compo-
nentes de mantenimiento. Por tanto el
Gobierno Provincial no lo realizará mon-
teado, sugiere que el Gue. Provincial
realice los acuerdos con la Empresa a
fin de que se le de cumplimiento.
Un momento manifiesto que opina lo recibe
al proyecto.

Un momento expresa que se está haciendo
la red de agua potable que se construye



Fecha: 22/11/09

Fecha: 22/11/09

[illegible]



GOBIERNO AUTÓNOMO DESCENTRALIZADO DE NAPO
SUBDIRECCIÓN DE PARTICIPACIÓN CIUDADANA

SOCIALIZACIÓN DEL ESTUDIO DE LA AMPLIACIÓN Y ASFALTADO DESDE LA COMUNIDAD PUNUNO HASTA PALMERAS					
Lugar: Comunidad Palmeras		Fecha: 22/10/01			
NOMBRE	COMUNIDAD	EDAD	CÉDULA	TELÉFONO	FIRMA
Piedad Rivera	Corio Pununo	38	1500668650	0983911043	
Hilda Tansuila	San Miguel de Palmeras	50	1500460835	0999734521	
Genaro	San Miguel	54	7500360810	09999427630	
Marcia Lara	San Miguel P.	15	0201190356	0963889030	
Serge Guasano	San Miguel P.	56	0201016505	0980828798	
Miguel Rivera	Alto Pununo	44	1500115161	0960020302	
Damian Laro	San Miguel P.	26	1501206909		
Hermel Alban	San Miguel P.	71	1500115348		
Juis Rodriguez	San Miguel P.	46	1500505714	089472266	
Roberto Luján	San Miguel P.	48	1500500663	0984334580	
Cleber Villagas	San Miguel P.	52	1500435258	0997304730	

GOBIERNO AUTÓNOMO DESCENTRALIZADO DE NAPO

SUBDIRECCIÓN DE PARTICIPACIÓN CIUDADANA

SOCIALIZACIÓN DEL ESTUDIO DE LA AMPLIACIÓN Y ASFALTADO DESDE LA COMUNIDAD PUNUNO HASTA PALMERAS					
Lugar: Comunidad Palmeras		Fecha: 22/11/08			
NOMBRE	COMUNIDAD	EDAD	CÉDULA	TELÉFONO	FIRMA
Angel Miguez	Palmeras		1500344554		Miguez
Angel Mora	San Miguel P			09895529	Angel
Guido Rivera	Alto Pununo		1500535693		Guido Rivera
Resano Moreche	Alto Pununo		1500535602		Resano
Pablo Morúa	Palmeras		01013-1074		Pablo
Provenza Rodriguez	Palmeras		0900934916	2455	Provenza Rodriguez
Miguel	Rivera		1500190597	042307724	Miguel
Jorge	Yaya		098307724		Jorge
Hilda Garcia	S.M. Palmeras		020097936		Hilda Garcia
Rosa Rodriguez	S.M. Palmeras		1500671075	09817333	Rosa Rodriguez
Lida Vasquez	Centro Pununo		0200593671	095777289	Lida

GOBIERNO AUTÓNOMO DESCENTRALIZADO
PROVINCIAL DE N A P O
DIRECCIÓN DE PLANIFICACIÓN
SUBDIRECCIÓN DE PLANIFICACIÓN TERRITORIAL Y PARTICIPACIÓN CIUDADANA




RESOLUCIONES, SUGERENCIAS, ACUERDOS:

este tema a fin de que posteriormente no se rompa
la vía.

Compromisos:

Se monitorea a fin de acuerdo con la
operación del proyecto y se acompañar
a cubrir el pago de los predios que caso de
que se presente este inconveniente.

PARTICIPANTES

NOMBRE	PARROQUIA/COMUNIDAD	CARGO	FIRMA
José Lora	San Román Olisahualli	Presidente	
Karim Chirib	Comunidad		
Pedro Hamal	Cro Procel	Subdirector Paul And	
Franco Rodríguez	Comunidad Palmar	Vicepresidente	



**GOBIERNO AUTÓNOMO DESCENTRALIZADO
PROVINCIAL DE NAPO
DIRECCIÓN DE PLANIFICACIÓN
SUBDIRECCIÓN DE PARTICIPACIÓN CIUDADANA**

PROCESO DE PARTICIPACIÓN CIUDADANA PROYECTO DENOMINADO

**AMPLIACIÓN Y ASFALTADO DE LA VÍA COSTA AZUL,
ILAYACU, SANTA ROSA DE BAJO TALAG, PARROQUIA
PUERTO NAPO, CANTON TENA, PROVINCIA DE NAPO.**



**GOBIERNO AUTÓNOMO DESCENTRALIZADO
PROVINCIAL DE NAPO
DIRECCIÓN DE PLANIFICACIÓN
SUBDIRECCIÓN DE PARTICIPACIÓN CIUDADANA**

ANTECEDENTES:

El proyecto está ubicado dentro de la jurisdicción de la provincia de Napo en el cantón Tena y las parroquias Puerto Napo y Talag. Las comunidades que son atravesadas por esta vía son Costa Azul, Pioculín, Shiwa Yacu, Ilayacu, Limonchicta, Sta. Rosa de Bajo Talag. Provincia de Napo, Cantón Tena, Parroquia Tálag (Sector Llayacu-Shiwayacu-Limonchicta-Santa Rosa de Bajo Tálag). Parroquia Puerto Napo, Sector Costa Azul-Pioculín

Puerto Napo es una Parroquia rural del cantón Tena de la provincia de Napo. Está situada a 267 m sobre el nivel del mar, a orillas del río Napo, al sur de Tena.

Tálag es una Parroquia rural del Cantón Tena de la Provincia de Napo, sus límites: Al Norte Quebrada de Uchuculín y Parroquia Pano, al sur Cantón Arosemena Tola, al Este Parroquia Puerto Napo, al Oeste Cordillera de Llanganates y Cantón Salcedo, con un rango altitudinal 500 msnm a 4.500 msnm

DATOS GENERALES DEL PROYECTO:

Nombre del Proyecto:

AMPLIACIÓN Y ASFALTADO DE LA VÍA COSTA AZUL, ILAYACU, SANTA ROSA DE BAJO TALAG, PARROQUIA PUERTO NAPO, CANTON TENA, PROVINCIA DE NAPO.

Monto:

USD 7,158,826.74

Plazo de Ejecución:

18 meses

MARCO LEGAL:

La participación ciudadana en la gestión pública está normada y establece que cada nivel de gobierno debe poner en conocimiento público información relevante acerca de sus políticas, planes, programas, acciones y presupuestos.

Los procesos de participación ciudadana en los planes, política, programas y proyectos son las modalidades formales y específicas en el que las personas participan de la gestión de obras y proyectos del Gobierno Autónomo Descentralizado de Napo, cuyo objetivo es dialogar sobre el proyecto a ejecutarse, recoger inquietudes, recomendaciones en base a la realidad de su territorio.

CONSTITUCIÓN DE LA REPÚBLICA DEL ECUADOR

Título II DERECHOS

- Capítulo primero: Principios de aplicación de los derechos Art. 10
- Capítulo cuarto: Derechos de las comunidades, pueblos y nacionalidades, Art. 57, numeral 7
- Capítulo quinto: Derechos de participación, Art. 4
- Capítulo séptimo: Derechos de la naturaleza, Art. 71, 72, 73, 74

LEY DE GESTIÓN AMBIENTAL:

Art. 28: Consagra el derecho de toda persona natural o jurídica a participar en la gestión ambiental a través de los diversos mecanismos de participación social que se establezca para el efecto.

Art. 29: Prescribe el derecho que tiene toda persona natural o jurídica a ser informada oportuna y suficientemente sobre cualquier actividad de las instituciones del Estado que pueda producir impactos ambientales.

TEXTO UNIFICADO DE LA LEGISLACIÓN AMBIENTAL SECUNDARIA (TULSMA): LIBRO VI DE LA CALIDAD AMBIENTAL

TÍTULO 1, CAPÍTULO 3, ART. 20 SOBRE PARTICIPACIÓN CIUDADANA

Art. 20. Participación ciudadana.- “La participación ciudadana en la gestión ambiental tiene como finalidad considerar e incorporar los criterios y las observaciones de la ciudadanía, especialmente la población directamente afectada de una obra o proyecto, sobre las variables ambientales relevantes de los estudios de impacto ambiental y planes de manejo ambiental, siempre y cuando sea técnica y económicamente viable, para que las actividades o proyectos que puedan causar impactos ambientales se desarrollen de manera adecuada, minimizando y/o compensando estos impactos a fin de mejorar las condiciones ambientales para la realización de la actividad o proyecto propuesto en todas sus fases”

El mismo indica que los procesos de información pública, recolección de criterios y observaciones deberán dirigirse prioritariamente a:

- La población en el área de influencia de la obra o proyecto;
- Los organismos seccionales que representan la población referida en el literal anterior;
- Las organizaciones de diferente índole que representan a la población o parte de ella en el área de influencia de la obra o proyecto;



**GOBIERNO AUTÓNOMO DESCENTRALIZADO
PROVINCIAL DE NAPO
DIRECCIÓN DE PLANIFICACIÓN
SUBDIRECCIÓN DE PARTICIPACIÓN CIUDADANA**

Así mismo, la legislación indica que los momentos de participación social incluyen la elaboración del borrador del EIA y PMA, previo a su presentación a la autoridad ambiental de aplicación para su revisión y aprobación.

Es proceso de participación también se fundamenta en las siguientes referencias legales:

- Decreto Ejecutivo No. 1040 "Reglamento de Aplicación de los Mecanismos de Participación Social establecidos en la Ley de Gestión Ambiental".
- Acuerdo Ministerial 066 "Expedir el Instructivo al Reglamento de Aplicación de los Mecanismos de Participación Social establecido en el Decreto Ejecutivo No. 1040, publicado en el Registro Oficial No. 332 del 8 de mayo del 2008"

LEY ORGÁNICA DE PARTICIPACIÓN CIUDADANA

Título I PRINCIPIOS GENERALES

- Art. 3. Objetivos, numeral 1, 2
- Art. 4 Principios de la participación

CÓDIGO ORGÁNICO DE ORGANIZACIÓN TERRITORIAL AUTÓNOMÍA Y DESCENTRALIZACIÓN

Capítulo III La Participación Ciudadana en los Gobiernos Autónomos Descentralizados

- Art. 302, 303

OBJETIVOS:

General:

Garantizar el derecho a toda persona a ser informada sobre cualquier actividad que pueda producir impactos ambientales, sociales, económicos, que afecten a su calidad de vida, de manera que participe con criterios y observaciones sobre el proyecto.

Específicos:

**GOBIERNO AUTÓNOMO DESCENTRALIZADO
PROVINCIAL DE NAPO
DIRECCIÓN DE PLANIFICACIÓN
SUBDIRECCIÓN DE PARTICIPACIÓN CIUDADANA**

- Identificar los grupos de interés (líderes comunitarios y habitantes en general) potencialmente afectados y/o beneficiados por la actividad que realice el proyecto.
- Cumplir con el requerimiento de las leyes

PROCESO DE PARTICIPACIÓN CIUDADANA

Para la ejecución de la participación ciudadana se aplicarán los siguientes mecanismos:

Reunión Informativa:

- El mecanismo escogido para socializar el proyecto será realizar una reunión informativa, para lo cual se realizará una visita previa en la zona de influencia del proyecto, con la finalidad de contactar algún representante del sector. En esta visita se coordinará con los presidentes del Gobiernos Autónomos Descentralizados de las Parroquias Puerto Napo y Tálag, quienes prestarán su apoyo para facilitar las instalaciones del GAD a fin de llevar a efecto la reunión.
- Luego se realizará una segunda visita para colocar la convocatoria en partes visibles, se entregará convocatoria a través de oficios personales y de volantes.

Medios de convocatoria:

Para la aplicación de los medios de convocatoria, se procederá a coordinar y realizar las siguientes actividades:

- Publicación de la invitación y extracto del proyecto: Se colocarán tres letreros con un resumen del proyecto a socializar por siete días. A continuación detallo los sitios a ser colocados.
- Sede del GAD Parroquial de Puerto Napo y Tálag
- Letreros en las Comunidades de Costa Azul, Ilayacu, Santa Rosa de bajo TALAG
- Malecón de la Parroquia Puerto Napo
- Difusión por redes sociales



**GOBIERNO AUTÓNOMO DESCENTRALIZADO
PROVINCIAL DE NAPO
DIRECCIÓN DE PLANIFICACIÓN
SUBDIRECCIÓN DE PARTICIPACIÓN CIUDADANA**

Invitaciones personalizadas:

Se entregará invitaciones personales a los beneficiarios directos, zonas de influencia y autoridades, como constancia de la invitación se llenará registro de invitaciones entregadas y fotografías

Entrega de volantes:

Se entregarán los volantes a los moradores que se encuentran en la vía y la zona de influencia, el volante contendrá información sobre el proyecto, fecha, lugar y hora de la reunión.

Ejecución de las reuniones con la ciudadanía:

Se realizarán tres reuniones las que contendrán lo siguiente:

- ✓ Descripción del proyecto
- ✓ Descripción de los principales impactos ambientales y sociales negativos
- ✓ Descripción de la forma cómo se manejará los impactos ambientales (Plan de Manejo Ambiental)
- ✓ Descripción del mecanismo de recepción y procesamiento de reclamos o quejas
- ✓ Espacio abierto para recoger los comentarios de la comunidad

Como elementos de verificación de haber cumplido este proceso, tendremos actas, registro de participantes, fotografías, informe.

Elaborado por:


Ap. Mónica Castro
ASIST. ADM. DE APOYO TEC.3

Revisado por:


Lcdo. Pedro Mamallacta
SUBDIRECTOR DE PTPC

Aprobado por:

Ing. Gabriela Trávez
DIRECTORA DE PLANIFICACIÓN



GOBIERNO AUTÓNOMO DESCENTRALIZADO
PROVINCIAL DE NAPO
DIRECCIÓN DE PLANIFICACIÓN
SUBDIRECCIÓN DE PLANIFICACIÓN TERRITORIAL Y
PARTICIPACIÓN CIUDADANA

**PROCESO DE PARTICIPACIÓN CIUDADANA
PROYECTO DENOMINADO:**

**“AMPLIACIÓN Y ASFALTADO DE LA
VÍA DESDE EL PUENTE RÍO PUSUNO
TERCERA ETAPA L=14,360 KM.
PARROQUIA AHUANO, CANTÓN
TENA”**



GOBIERNO AUTÓNOMO DESCENTRALIZADO
PROVINCIAL DE NAPO
DIRECCIÓN DE PLANIFICACIÓN
SUBDIRECCIÓN DE PLANIFICACIÓN TERRITORIAL Y
PARTICIPACIÓN CIUDADANA

ANTECEDENTES:

El proyecto para la construcción de la **AMPLIACIÓN Y ASFALTADO DE LA VÍA DESDE EL PUENTE DEL RÍO PUSUNO TERCERA ETAPA L=14.360 KM, EN LA PARROQUIA AHUANO, CANTÓN TENA, PROVINCIA DE NAPO**. El proyecto se encuentra ubicado en una parroquia que se desenvuelve entre la agricultura y el turismo. El 96.6% de la población es kichwa. El nombre de la parroquia, se debe a los característicos árboles de Ahuano, está rodeada de seis ríos que conectan a sus 43 comunidades. El 15% de la población se dedica a la actividad turística. Tiene las siguientes características:

Parroquia	Ahuano	
Población total 2014	5.579 habitantes	
Fecha creación	30 de abril 1989	
Ubicación	Región: Oriente Zona: Regional 2 Provincia: Napo Las coordenadas UTM de los puntos geográficos extremos son: Al norte: 215379; 9908649 Al sur: 215018; 9894130 Al este: 229390; 9894130 Al oeste: 207096; 9881227	
Límites	Norte: Cantón Loreto	Sur: Cantón Pastaza
	Este: Parroquia Chota punta	Oeste: Parroquia Misahualli
Extensión cantón	41763,57 ha	



**GOBIERNO AUTÓNOMO DESCENTRALIZADO
PROVINCIAL DE NAPO
DIRECCIÓN DE PLANIFICACIÓN
SUBDIRECCIÓN DE PLANIFICACIÓN TERRITORIAL Y
PARTICIPACIÓN CIUDADANA**

Poblaciones indígenas originarias	Kichwa 96,6% de la población indígena.
Rango altitudinal	320 - 1680 msnm
Rango temperatura	19°C a 28°C, media mensual: 23°C
Precipitación	4620,2 mm (año 2012)
Clima	Megatérmico húmedo y megatérmico lluvioso

DATOS GENERALES DEL PROYECTO:

Nombre del Proyecto:

Ampliación y asfaltado de la vía desde el puente del río Pusuno Tercera Etapa l=14.360 km, en la parroquia Ahuano,

Proceso: LICO-GADPN-006-2021

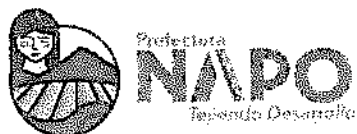
Monto: USD 7.291.420,89

Plazo de Ejecución: 12 meses contados a partir de la entrega del anticipo y la notificación de inicio de trabajo.

Contratista: CONSORCIO RÍO PUSUNO AHANO

Fiscalizador: CONSORCIO FRONTERA SANEA VIAL

Administrador: Ing. Ricardo Naucín



**GOBIERNO AUTÓNOMO DESCENTRALIZADO
PROVINCIAL DE NAPO
DIRECCIÓN DE PLANIFICACIÓN
SUBDIRECCIÓN DE PLANIFICACIÓN TERRITORIAL Y
PARTICIPACIÓN CIUDADANA**

MARCO LEGAL:

La participación ciudadana en la gestión pública está normada y establece que cada nivel de gobierno debe poner en conocimiento público información relevante acerca de sus políticas, planes, programas, acciones y presupuestos.

Los procesos de participación ciudadana en los planes, política, programas y proyectos son las modalidades formales y específicas en el que las personas participan de la gestión de obras y proyectos del Gobierno Autónomo Descentralizado de Napo, cuyo objetivo es dialogar sobre el proyecto a ejecutarse, recoger inquietudes, recomendaciones en base a la realidad de su territorio.

CONSTITUCIÓN DE LA REPÚBLICA DEL ECUADOR

Título II DERECHOS

- Capítulo primero: Principios de aplicación de los derechos Art. 10
- Capítulo cuarto: Derechos de las comunidades, pueblos y nacionalidades, Art. 57, numeral 7
- Capítulo quinto: Derechos de participación, Art. 4
- Capítulo séptimo: Derechos de la naturaleza, Art. 71, 72, 73, 74

LEY DE GESTIÓN AMBIENTAL:

Art. 28: Consagra el derecho de toda persona natural o jurídica a participar en la gestión ambiental a través de los diversos mecanismos de participación social que se establezca para el efecto.

Art. 29: Prescribe el derecho que tiene toda persona natural o jurídica a ser informada oportuna y suficientemente sobre cualquier actividad de las instituciones del Estado que pueda producir impactos ambientales.

**TEXTO UNIFICADO DE LA LEGISLACIÓN AMBIENTAL SECUNDARIA (TULSMA): LIBRO VI
DE LA CALIDAD AMBIENTAL**

TÍTULO 1, CAPÍTULO 3, ART. 20 SOBRE PARTICIPACIÓN CIUDADANA

Art. 20. Participación ciudadana.- "La participación ciudadana en la gestión ambiental tiene como finalidad considerar e incorporar los criterios y las observaciones de la ciudadanía, especialmente la población directamente afectada de una obra o proyecto, sobre las variables ambientales relevantes de los estudios de impacto ambiental y planes de manejo ambiental, siempre y cuando sea técnica y económicamente viable, para que las actividades o proyectos que puedan causar impactos ambientales se



GOBIERNO AUTÓNOMO DESCENTRALIZADO
NAPO
Independencia Descentraliza

**GOBIERNO AUTÓNOMO DESCENTRALIZADO
PROVINCIAL DE NAPO
DIRECCIÓN DE PLANIFICACIÓN
SUBDIRECCIÓN DE PLANIFICACIÓN TERRITORIAL Y
PARTICIPACIÓN CIUDADANA**

desarrollen de manera adecuada, minimizando y/o compensando estos impactos a fin de mejorar las condiciones ambientales para la realización de la actividad o proyecto propuesto en todas sus fases"

El mismo indica que los procesos de información pública, recolección de criterios y observaciones deberán dirigirse prioritariamente a:

- La población en el área de influencia de la obra o proyecto;
- Los organismos seccionales que representan la población referida en el literal anterior;
- Las organizaciones de diferente índole que representan a la población o parte de ella en el área de influencia de la obra o proyecto;

Así mismo, la legislación indica que los momentos de participación social incluyen la elaboración del borrador del EIA y PMA, previo a su presentación a la autoridad ambiental de aplicación para su revisión y aprobación.

Es proceso de participación también se fundamenta en las siguientes referencias legales:

- Decreto Ejecutivo No. 1040 "Reglamento de Aplicación de los Mecanismos de Participación Social establecidos en la Ley de Gestión Ambiental".
- Acuerdo Ministerial 066 "Expedir el Instructivo al Reglamento de Aplicación de los Mecanismos de Participación Social establecido en el Decreto Ejecutivo No. 1040, publicado en el Registro Oficial No. 332 del 8 de mayo del 2008"

LEY ORGÁNICA DE PARTICIPACIÓN CIUDADANA

Título I PRINCIPIOS GENERALES

- Art. 3. Objetivos, numeral 1, 2
- Art. 4 Principios de la participación

CÓDIGO ORGÁNICO DE ORGANIZACIÓN TERRITORIAL AUTÓNOMÍA Y DESCENTRALIZACIÓN

Capítulo III La Participación Ciudadana en los Gobiernos Autónomos Descentralizados

- Art. 302, 303



**GOBIERNO AUTÓNOMO DESCENTRALIZADO
PROVINCIAL DE NAPO
DIRECCIÓN DE PLANIFICACIÓN
SUBDIRECCIÓN DE PLANIFICACIÓN TERRITORIAL Y
PARTICIPACIÓN CIUDADANA**

OBJETIVOS:

General:

Garantizar el derecho a toda persona a ser informada sobre cualquier actividad que pueda producir impactos ambientales, sociales, económicos, que afecten a su calidad de vida, de manera que participe con criterios y observaciones sobre el proyecto.

Específicos:

- Identificar los grupos de interés (líderes comunitarios y habitantes en general) potencialmente afectados y/o beneficiados por la actividad que realice el proyecto.
- Cumplir con el requerimiento de las leyes

PROCESO DE PARTICIPACIÓN CIUDADANA

Para la ejecución de la participación ciudadana se aplicaron los siguientes mecanismos:

Reunión Informativa:

- Se realizó una visita previa en la zona de influencia del proyecto, al Presidente del Gobierno Parroquial de Ahuano Ing. Fabricio Mamallacta, con la finalidad que coordinar la logística del evento de socialización del inicio de la Tercera Etapa de la ampliación y asfaltado de la Vía desde del Puente sobre el Río Pusuno, quien nos informa sobre los contactos con los presidentes de las diferentes comunidades, a quienes se entrega las convocatorias para la socialización.
- Posteriormente, se coloca letrero en la sede del GAD Parroquial, en la que se señala fecha, hora, lugar y nombre del proyecto.
- Se entrega la convocatoria a los dirigentes comunitarios

Medios de convocatoria:

Para la aplicación de los medios de convocatoria, se realizaron las siguientes actividades:

- Publicación de la invitación y extracto del proyecto: Se colocaron tres letreros con un resumen del proyecto a socializar por siete días. A continuación detallo los sitios colocados.

**GOBIERNO AUTÓNOMO DESCENTRALIZADO
PROVINCIAL DE NAPO
DIRECCIÓN DE PLANIFICACIÓN
SUBDIRECCIÓN DE PLANIFICACIÓN TERRITORIAL Y
PARTICIPACIÓN CIUDADANA**

- Sede del GAD Parroquial de Ahuano
- Letreros en las Comunidades de Río Blanco, Sardinas, Pasohurco
- Difusión por redes sociales

Invitaciones personalizadas:

Se entregó invitaciones personales a los beneficiarios directos, zonas de influencia y autoridades. Como evidencia se entrega copia de las invitaciones.

Entrega de volantes:

Se entregó los volantes a los moradores que se encuentran en la vía y la zona de influencia, el volante contiene información sobre el proyecto, fecha, lugar y hora de la reunión.

Desarrollo de la reunión de socialización del proyecto con la ciudadanía:

Siendo las 16:00 del día lunes 04 de Abril de 2022 se inicia la socialización con los siguientes integrantes:

Por parte del GAD Provincial de Napo: Srta. Tnlg. Rita Tunay Prefecta de Napo, Ing. Nuri Licuy Asesora del GAD Provincial de Napo, Ing. Gabriela Trávez Directora de Planificación, Ing. Aracely Tapia Directora de Gestión Ambiente, Ing. Gabriel Zambrano Director de Obras Públicas y Equipo Técnico de cada una de las Direcciones antes mencionadas.

Se realiza el registro de los participantes, asisten a la socialización un aproximado de 50 personas, pobladores de las Comunidades de San Silverio, Alto Huambuno Galeras, Río Blanco, Bajo Pusuno, San Pedro de Mushuk Kawsay, Kashayacku, Tamia Urku, Sardinas, Pasohurku.

El Presidente de la Comunidad de Bajo Pusuno el Sr. Hermilio Yumbo, da la bienvenida y pide que la reunión sea fructífera para las necesidades de la comunidad.

- La Ing. Nury Licuy Asesora del GAD Provincial de Napo, da a conocer que para el proyecto de "Ampliación y Asfalto de la vía desde el Puente Río Pusuno-Ahuano L=14.36 km, tercera etapa parroquia Ahuano pide que faciliten el trabajo, puesto que se tiene que realizar el libre aprovechamiento del material de construcción, puesto que con la cooperación de todos, se logrará cumplir el sueño tan anhelado de las comunidades, como es el poder disfrutar de vías de primer orden, para lo cual ya se han cumplido con todos los requerimientos

**GOBIERNO AUTÓNOMO DESCENTRALIZADO
PROVINCIAL DE NAPO
DIRECCIÓN DE PLANIFICACIÓN
SUBDIRECCIÓN DE PLANIFICACIÓN TERRITORIAL Y PARTICIPACIÓN CIUDADANA**

que esto amerita, como son permisos ambientales, proceso de contratación, etc.

- La Ing. Gabriela Trávez Directora de Planificación, las cantidades cuantificadas de materiales que se utilizarán de la Mina "Bajo Pusuno" son cuantificadas en un Estudio el cual nos dice cuanto deben utilizar para el término del proyecto.
- El Ing. Carlos Espinoza Técnico de la Dirección de Ambiente, explica sobre cada uno de los documentos habilitantes para el permiso del Libre aprovechamiento y su forma de realización amigable con el ambiente, explicando que la afectación será mínima.

La presentación del proyecto estuvo a cargo del Ing. Gabriel Zambrano, Director de Obras Públicas en la que da a conocer las especificaciones técnicas, monto, plazo, contratista, fecha de inicio.

La Ing. Aracely Tapia, Directora de Gestión Ambiental y el Ing. Carlos Espinoza Técnico realizan una exposición sobre el tema ambiental, y presentan el plan de manejo ambiental, en el que consta las medidas de prevención y mitigación de impactos, así como también Plan de Relaciones Comunitarias.

PLAN DE PREVENCIÓN Y MITIGACIÓN DE IMPACTOS:

ACTIVIDAD	RESPONSABLE
Se utilizará agua como paliativo para controlar el polvo que se producirá, el agua será distribuida de modo uniforme en los sitios	Gobierno Provincial de Napo, Contratista
Mantenimientos preventivos permanentes de la maquinaria a realizarse de manera regular para controlar así las fuentes de generación de gases tóxicos	Gobierno Provincial de Napo, Contratista
Contar con materiales absorbentes, para casos de derrame	Gobierno Provincial de Napo, Contratista
Utilizar recipientes de boca ancha y estable, para drenar el aceite usado, el cual se almacenará temporalmente en recipientes adecuados (si aplica)	Gobierno Provincial de Napo, Contratista
Considerar todas las medidas necesarias para garantizar que residuos de cemento, limos, arcillas u hormigón fresco no tengan receptor final el agua.	Gobierno Provincial de Napo, Contratista
Se debe asegurar el adecuado almacenamiento de productos peligrosos, materiales de construcción y residuos lejos de los cuerpos de agua	Gobierno Provincial de Napo, Contratista
Control de polvo en el transporte,	Gobierno Provincial de Napo, Contratista



**GOBIERNO AUTÓNOMO DESCENTRALIZADO
PROVINCIAL DE NAPO
DIRECCIÓN DE PLANIFICACIÓN
SUBDIRECCIÓN DE PLANIFICACIÓN TERRITORIAL Y
PARTICIPACIÓN CIUDADANA**

mediante el cubrimiento de los materiales transportados por medio de lonas	
No se deberán lavar vehículos, equipos y maquinaria dentro y a las orillas del río o cauces cercanos	Gobierno Provincial de Napo, Contratista
Dotación de equipos de protección personal (mascarillas, gafas de protección, protectores auditivos), y su uso obligatorio entre los trabajadores	Gobierno Provincial de Napo, Contratista
Asegurar al respecto del límite de velocidad establecido en las áreas de construcción del proyecto, con la finalidad de evitar la generación de polvo.	Gobierno Provincial de Napo, Contratista
No deberá descargar sustancias y desechos fuera de los estándares permitidos hacia cuerpos de agua	Gobierno Provincial de Napo, Contratista

PLAN DE REHABILITACIÓN:

ACTIVIDAD	RESPONSABLE
Evitar la obstrucción en quebradas y ríos durante el funcionamiento de desvíos	Gobierno Provincial de Napo, Contratista
Integración paisajística de la obra	Gobierno Provincial de Napo, Contratista
Revegetación de áreas intervenidas	Gobierno Provincial de Napo, Contratista
Evitar el vertido de escombros y excedentes de corte en los lechos del río	Gobierno Provincial de Napo, Contratista

PLAN DE RELACIONES COMUNITARIAS:

ACTIVIDAD	RESPONSABLE
Establecer lazos de comunicación con los habitantes del área de influencia que permita potenciar aspectos positivos	Gobierno Provincial de Napo, Contratista
Charlas de concientización. Estas charlas están dirigidas a los pobladores que están relacionados directamente con el desarrollo del proyecto	Gobierno Provincial de Napo, Contratista
Participar activamente en reuniones y procesos comunales que se realicen en el área de influencia directa	Gobierno Provincial de Napo, Contratista
Contratación de mano de obra local. los beneficiarios serán las comunidades del área de influencia directa del proyecto	Gobierno Provincial de Napo, Contratista



**GOBIERNO AUTÓNOMO DESCENTRALIZADO
PROVINCIAL DE NAPO
DIRECCIÓN DE PLANIFICACIÓN
SUBDIRECCIÓN DE PLANIFICACIÓN TERRITORIAL Y
PARTICIPACIÓN CIUDADANA**

- La comunidad se compromete a lo siguiente:
 - o Conformar una Veeduría para la ejecución del proyecto de Ampliación y Asfalto de la vía desde el Puente Río Pusuno-Ahuano L=14.36 km, tercera etapa parroquia Ahuano.
 - o Se comprometen a no paralizar y facilitar las actividades de la Extracción de los Materiales de Construcción.

Cierre de la reunión:

El cierre de la reunión la realiza la Prefecta del GAD Provincial de Napo, la Srta. Tnlga. Rita Tunay, siendo las 19:00 pm.


Conclusiones:

- Se cumplió con el objetivo de la socialización, dar a conocer a los pobladores sobre el proyecto
- Se comprometieron los pobladores a colaborar de manera activa en la ejecución de la obra

Sugerencias:

- Que se cumplan con los plazos establecidos
- Que se cumplan con los procesos de prevención y mitigación ambiental
- Que en el caso de que existan irregularidades en el proceso de ejecución, los pobladores darán a conocer de manera inmediata al Gobierno Provincial.

Elaborado por:


Ab. Mónica Castro
ASIST. DE APOYO TEC.3

Revisado por:


Lcdo. Pedro Mamallacta
SUBDIRECTOR DE PTPC

Aprobado por:

Ing. Gabriela Trávez
DIRECTORA DE PLANIFICACIÓN



Prefectura
NAPO
Tejiendo Desarrollo

PREFECTURA

Tena, 31 marzo de 2022

Señores:

Salvador Alvarado-**PRESIDENTE DE LA COMUNIDAD SAN SILVERIO**

Antonio Aguinda - **PRESIDENTE DE LA COMUNIDAD ALTO HUAMBUNO-GALERAS**

Bayron Grefa- **PRESIDENTE DE LA COMUNIDAD RÍO BLANCO**

Hermilio Yumbo-**PRESIDENTE DE LA COMUNIDAD BAJO PUSUNO**

Vicente Andi-**PRESIDENTE DE LA COMUNIDAD SAN PEDRO DE MUSHUK KAWSAY**

Rafael Aguinda -**PRESIDENTE DE LA COMUNIDAD KASHA YAKU**

Jaime Chongo - **PRESIDENTE DE LA COMUNIDAD TAMIA URKU**

Presente.-

De mi consideración:

Art. 2. AMBITO. Esta Ley rige para las provincias amazónicas de Morona Santiago, Napo, Orellana, Pastaza, Sucumbíos y Zamora Chinchipe, las comunidades, pueblos y nacionalidades; para las instituciones públicas y privadas; personas naturales o jurídicas que desarrollan actividades en la Circunscripción Territorial Especial Amazónica.

Art. 41. DERECHO AL EMPLEO PREFERENTE. Todas las personas naturales y jurídicas, las empresas públicas, privadas, mixtas y comunitarias, con capitales nacionales o extranjeros, que realicen sus actividades en la jurisdicción de la Circunscripción Territorial Especial Amazónica, contratarán a residentes de la misma, no menos del 70%, para ejecución de actividades dentro de la Circunscripción de aquellas de las no existe la mano de obra calificada requerida en la misma.

Por lo expuesto me permito **CONVOCAR** a ustedes, a la socialización del Proyecto Asfaltado y Ampliación de la vía Río Pusuno-Ahuano, que se llevará a efecto en la cancha cubierta de la comunidad de **Río Blanco**, el **lunes 04 de abril de 2022, a las 14H00 pm**, en referencia al Proyecto Asfaltado de la vía Pusuno- Ahuano III Etapa.

En dicha socialización se abordarán correspondientes al cumplimiento de la ley en mención, para lo cual acudirán las áreas de: Asesoría de Prefectura, Subdirección de Participación Ciudadana, Administrador del Contrato y el Contratista de la obra.

Atentamente,

Tlga. Rita Tunay
PREFECTA DE NAPO



REGISTRO DE ASISTENCIA A REUNIÓN DE JUECES
Y COMUNIDADES DE LA PARROQUIA ALVARO

Fecha: Domingo 1 de Mayo de 2012


Nombre: Rubén

Nº	Nombre y Apellido	Cédula	Nombre de la Comunidad	Firma
1	Roberto Hernández	12.123.456	Comunidad de San Juan	[Firma]
2	María José	12.123.457	Comunidad de San Juan	[Firma]
3	Roberto J. Hernández	12.123.458	Comunidad de San Juan	[Firma]

**ENTREGA CONVOCATORIA A
ASAMBLEA PARA SOCIALIZACIÓN DE OBRA DENOMMINADA
AMPLIACIÓN Y ASFALTO VÍA DESDE FUENTE RÍO PUSUNO-AHUANO**




CONVOCATORIA A LA ASAMBLEA DE SOCIALIZACIÓN
PARA LA AMPLIACIÓN Y ASFALTADO DESDE EL PUENTE RÍO PUSUNO-AHUANO
GAD PARROQUIAL AHUANO



ASAMBLA
SOCIALIZACIÓN OBRA DENOMINADA
AMPLIACIÓN Y ASFALTADO VÍA DESDE EL PUENTE SOBRE EL RÍO PUSUNO-AHUANO
ABRIL 4 DE 2022





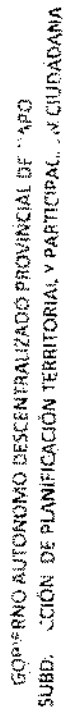


REGISTRO DE ASISTENCIA A REUNIÓN DE TRABAJO
7 COMUNIDADES DE LA PARROQUIA AHUANO

Fecha: Aduano 11 de Mayo de 2022

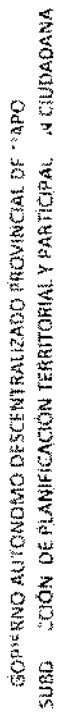
Hora: 10:00 am

Nº	Nombre y Apellido	Cédula	Nombre de la Comunidad	Firma
1.	Mano Chango	1001045000	Mano Chango	
2.	Mano Chango	1001045000	Mano Chango	
3.	Mano Chango	1001045000	Mano Chango	
4.	Mano Chango	1001045000	Mano Chango	
5.	Mano Chango	1001045000	Mano Chango	
6.	Mano Chango	1001045000	Mano Chango	
7.	Mano Chango	1001045000	Mano Chango	
8.	Mano Chango	1001045000	Mano Chango	
9.	Mano Chango	1001045000	Mano Chango	
10.	Mano Chango	1001045000	Mano Chango	



Results


[illegible]



TEMA:

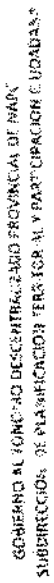
Provincia: Napo

[illegible]



45331

[illegible]



SECRET

[illegible]

**PROCESO DE PARTICIPACIÓN CIUDADANA
PROYECTO DENOMINADO:**

**“ESTUDIO DE AMPLIACIÓN Y
ASFALTADO DESDE LA COMUNIDAD
PUNUNO, SECTOR SAN ANDRÉS
HASTA LA COMUNIDAD DE SAN
MIGUEL DE PALMERAS,
PARROQUIA MISAHUALLÍ, CANTÓN
TENA, PROVINCIA DE NAPO”**



**GOBIERNO AUTÓNOMO DESCENTRALIZADO
PROVINCIAL DE NAPO
DIRECCIÓN DE PLANIFICACIÓN
SUBDIRECCIÓN DE PARTICIPACIÓN CIUDADANA**

ANTECEDENTES:

El proyecto **“ESTUDIOS PARA LA AMPLIACION Y ASFALTADO DE LA VIA: DESDE LA COMUNIDAD PUNUNO, SECTOR SAN ANDRÉS HASTA LA COMUNIDAD DE SAN MIGUEL DE PALMERAS, PARROQUIA PUERTO MISAHUALLÍ, CANTÓN TENA, PROVINCIA DE NAPO”** fue concebido por la necesidad presentada por parte de la población, en razón de las actividades económicas principales están en la agricultura, ganadería, pesca y turismo, pues cuenta con muchos atractivos naturales, existe un acervo cultural manifestado a través del turismo comunitario, convirtiéndose en un referente turístico de la Amazonía, a nivel nacional e internacional.

Tiene una población de 4.212 habitantes, de lo cual el 46% son hombres y el 54% mujeres, el 85,85% se autoidentifica como quichuas, el 12,54% mestizos, el 0.28% blancos, el 0,71% afro ecuatoriana y el 0,64% mulatas.

Cuentan con dos unidades de salud. Existe una vialidad inadecuada esto provoca una ausencia de transporte de las comunidades hacia la cabecera parroquial, lo que dificulta a los pobladores concurrir a los centros de salud y a los centros educativos, además les resulta muy difícil sacar sus productos, hay que considerar que en la Comunidad de Palmeras hay una gran producción que abastece también el mercado de la cabecera cantonal.

Parroquia	Puerto Misahuallí
Población total 2014	4.212 habitantes
Fecha creación	30 de abril 1969

**GOBIERNO AUTÓNOMO DESCENTRALIZADO
PROVINCIAL DE NAPO
DIRECCIÓN DE PLANIFICACIÓN
SUBDIRECCIÓN DE PARTICIPACIÓN CIUDADANA**

Ubicación	Sur: Parroquias Puerto Napo y Ahuano (Río Puní, Shalcana) Este: Parroquia Ahuano (Río Pusuno) Oeste: San Pablo de Ushpayacu, Tena y Puerto Napo (Río Umbuni)
Poblaciones indígenas originarias	85.7%, el 0,21% es Shuar, el 0,16% Andoas, el 0,08% Tomabela, el 0,08 Waorani, el 0,05%b Karanki, el 0,03% Otavalo.
Rango altitudinal	517 metros sobre el nivel del mar
Rango temperatura	Oscila entre 22,5 grados y 20,8 grados más bajo
Precipitación	3.803 mm
Clima	semi húmedo y húmedo, hay precipitaciones durante todo el año, hasta el mes más seco aún tiene mucha lluvia.

DATOS GENERALES DEL PROYECTO:

Nombre del Proyecto:	“ESTUDIOS PARA LA AMPLIACION Y ASFALTADO DE LA VIA: DESDE LA COMUNIDAD PUNUNO, SECTOR SAN ANDRÉS HASTA LA COMUNIDAD DE SAN MIGUEL DE PALMERAS, PARROQUIA PUERTO MISAHUALLÍ, CANTÓN TENA, PROVINCIA DE NAPO” (6.27 KM)
Monto:	USD. 83.660.00
Plazo de Ejecución:	105 días
Contratista:	Ing. Karina Chimbo
Fiscalizador:	Ing. Cristina Baque
Administrador:	Ing. Irma Badillo



**GOBIERNO AUTÓNOMO DESCENTRALIZADO
PROVINCIAL DE NAPO
DIRECCIÓN DE PLANIFICACIÓN
SUBDIRECCIÓN DE PARTICIPACIÓN CIUDADANA**

MARCO LEGAL:

La participación ciudadana en la gestión pública está normada y establece que cada nivel de gobierno debe poner en conocimiento público información relevante acerca de sus políticas, planes, programas, acciones y presupuestos.

Los procesos de participación ciudadana en los planes, política, programas y proyectos son las modalidades formales y específicas en el que las personas participan de la gestión de obras y proyectos del Gobierno Autónomo Descentralizado de Napo, cuyo objetivo es dialogar sobre el proyecto a ejecutarse, recoger inquietudes, recomendaciones en base a la realidad de su territorio.

CONSTITUCIÓN DE LA REPÚBLICA DEL ECUADOR

Título II DERECHOS

- Capítulo primero: Principios de aplicación de los derechos Art. 10
- Capítulo cuarto: Derechos de las comunidades, pueblos y nacionalidades, Art. 57, numeral 7
- Capítulo quinto: Derechos de participación, Art. 4
- Capítulo séptimo: Derechos de la naturaleza, Art. 71, 72, 73, 74

LEY DE GESTIÓN AMBIENTAL:

Art. 28: Consagra el derecho de toda persona natural o jurídica a participar en la gestión ambiental a través de los diversos mecanismos de participación social que se establezca para el efecto.

Art. 29: Prescribe el derecho que tiene toda persona natural o jurídica a ser informada oportuna y suficientemente sobre cualquier actividad de las instituciones del Estado que pueda producir impactos ambientales.

TEXTO UNIFICADO DE LA LEGISLACIÓN AMBIENTAL SECUNDARIA (TULSMA): LIBRO VI DE LA CALIDAD AMBIENTAL

TÍTULO 1, CAPÍTULO 3, ART. 20 SOBRE PARTICIPACIÓN CIUDADANA

Art. 20. Participación ciudadana.- “La participación ciudadana en la gestión ambiental tiene como finalidad considerar e incorporar los criterios y las observaciones de la ciudadanía, especialmente la población directamente afectada de una obra o proyecto, sobre las variables ambientales relevantes de los estudios de impacto ambiental y planes de manejo ambiental, siempre y cuando sea técnica y económicamente viable, para que las actividades o proyectos que puedan causar impactos ambientales se

**GOBIERNO AUTÓNOMO DESCENTRALIZADO
PROVINCIAL DE NAPO
DIRECCIÓN DE PLANIFICACIÓN
SUBDIRECCIÓN DE PARTICIPACIÓN CIUDADANA**

desarrollen de manera adecuada, minimizando y/o compensando estos impactos a fin de mejorar las condiciones ambientales para la realización de la actividad o proyecto propuesto en todas sus fases”

El mismo indica que los procesos de información pública, recolección de criterios y observaciones deberán dirigirse prioritariamente a:

- La población en el área de influencia de la obra o proyecto;
- Los organismos seccionales que representan la población referida en el literal anterior;
- Las organizaciones de diferente índole que representan a la población o parte de ella en el área de influencia de la obra o proyecto;

Así mismo, la legislación indica que los momentos de participación social incluyen la elaboración del borrador del EIA y PMA, previo a su presentación a la autoridad ambiental de aplicación para su revisión y aprobación.

Es proceso de participación también se fundamenta en las siguientes referencias legales:

- Decreto Ejecutivo No. 1040 “Reglamento de Aplicación de los Mecanismos de Participación Social establecidos en la Ley de Gestión Ambiental”.
- Acuerdo Ministerial 066 “Expedir el Instructivo al Reglamento de Aplicación de los Mecanismos de Participación Social establecido en el Decreto Ejecutivo No. 1040, publicado en el Registro Oficial No. 332 del 8 de mayo del 2008”

LEY ORGÁNICA DE PARTICIPACIÓN CIUDADANA

Título I PRINCIPIOS GENERALES

- Art. 3. Objetivos, numeral 1, 2
- Art. 4 Principios de la participación

CÓDIGO ORGÁNICO DE ORGANIZACIÓN TERRITORIAL AUTÓNOMÍA Y DESCENTRALIZACIÓN

Capítulo III La Participación Ciudadana en los Gobiernos Autónomos Descentralizados

- Art. 302, 303



OBJETIVOS:

General:

Garantizar el derecho a toda persona a ser informada sobre el estudio que se realiza para el proyecto denominado Ampliación y Asfaltado desde la Comunidad de Pununo, Sector San Andrés hasta la Comunidad de Palmeras

Específicos:

- Identificar los grupos de interés (líderes comunitarios y habitantes en general) potencialmente afectados y/o beneficiados por la actividad que realice el proyecto.
- Cumplir con el requerimiento de las leyes

PROCESO DE PARTICIPACIÓN CIUDADANA

Para la ejecución de la participación ciudadana se aplicaron los siguientes mecanismos:

Reunión Informativa:

- Se realizó una visita previa en la zona de influencia del proyecto, al Presidente del Gobierno Parroquial de Misahuallí, Sr. Joffre Lara, con la finalidad que coordinar la logística del evento de socialización del inicio de los Estudios del Proyecto denominado "Ampliación y Asfaltado desde la Comunidad Pununo, Sector San Andrés hasta la Comunidad de San Miguel de Palmeras, nos informa sobre los contactos con los presidentes de las diferentes comunidades, a quienes se entrega las convocatorias para la socialización.
- Posteriormente, se coloca letrero en la sede del GAD Parroquial, en la que se señala fecha, hora, lugar y nombre del proyecto.
- Se entrega la convocatoria a los dirigentes comunitarios

Medios de convocatoria:

Para la aplicación de los medios de convocatoria, se realizaron las siguientes actividades:

- Publicación de la invitación y extracto del proyecto: Se colocaron tres letreros con un resumen del proyecto a socializar por siete días. A continuación detallo los sitios colocados.
- Sede del GAD Parroquial de Ahuano

- Letreros en el Parque Central de la Parroquia
- Entrada a la Comunidad de Pununo (puente)
- Difusión por redes sociales

Invitaciones personalizadas:

Se entregó invitaciones personales a los beneficiarios directos, zonas de influencia y autoridades.

Desarrollo de la reunión de socialización del proyecto con la ciudadanía:

El 1 de noviembre de 2022, en la Comunidad de San Miguel de Palmeras de la Parroquia de Misahuallí siendo las 1030, se concentran en la cancha cubierta los moradores de las Comunidades de Centro Pununo y San Miguel de Palmeras, técnicos del Gobierno Provincial y los profesionales del equipo de la Consultoría.

El Lcdo. Pedro Mamallacta, Subdirector de Participación Ciudadana del GAD Provincial, realiza una introducción sobre temas generales del proyecto y saluda en nombre de la señorita Prefecta.

La Ing. Karina Chimbo, Consultora da a conocer todo el proceso que se realizará para el estudio del proyecto, así como también el cronograma y las fases a cumplirse:

FASE I FACTIBILIDAD:

- Diagnóstico de la situación actual de la vía
- Información general, antecedentes, justificativos, información demográfica, social, económica, hidrológica, climática y otro
- Diagnóstico socio-económico
- Diagnóstico de la situación actual de la vía y sus características
- Generalidades, análisis, evaluación y diagnóstico de la situación actual de las vías, sus características y sus componentes estructurales, hidráulicos, obras de arte mayor y menor, señalización, etc.
- Demanda de tráfico actual y futura;
- Presentación de las alternativas de solución vial a nivel de factibilidad (por lo menos 2), con diseños técnicos, ambientales, económicos y sociales.
- Matriz de comparación de alternativas y selección de alternativa óptima

FASE II DISEÑOS DEFINITIVOS:

ESTUDIOS DE INGENIERÍA COMPLEMENTARIA

- Polígono y levantamiento topográfico con perfiles transversales;
- Dibujo topográfico y diseño geométrico
- Levantamientos complementarios
- Establecimiento del eje de la vía definitiva;
- Diseño de accesos al puente existente.
- Diseño de accesos a minas y su respectivo análisis justificativo
- Estudio geológico-geotécnico, (El informe se obtendrá mediante subcontrato junto con el estudio de suelos)

ESTUDIOS DE INGENIERIA DEFINITIVOS

- Diseño geométrico definitivo.
- Diseño hidrológico hidráulico de la vía
- Diseño de estructuras de arte menor
- Diseño de la estructura de la capa de rodadura
- Determinación de los costos referenciales de construcción, (APU'S, cronograma valorado, formula polinómica).
- Estudios complementarios de señalización, ambientales y otros. Términos de referencia

La Ing. Chimbo explica que el trabajo se lo realiza en campo, que se basan en encuestas, en información existente, en investigación, que cuenta con todo el equipo para realizar la consultoría, que tiene un plazo de 105 para entregar el Estudio, sin embargo tratará de entregar antes.

Manifiesta que esta primera etapa, permite recoger las inquietudes de la ciudadanía.

El Sr. Joffre Lara, Presidente del GAD Parroquial de Misahuallí manifiesta que siempre se ha solicitado al GAD Provincial el estudio hasta el Río Pusuno, considerando a todas las comunidades sobre todo Tamiahurco que es una comunidad grande, también expresa que se ha solicitado el mantenimiento vial, la empresa hidráulica que se encuentra interviniendo en la parroquia, hizo algunos compromisos que no los ha cumplido, sería importante que el Gobierno Provincial intervenga a fin de suscribir un convenio y que sea de fiel cumplimiento.

Un morador manifiesta que aspira que se llegue a ejecutar el proyecto, ya que el estudio es un comienzo.

Sugiere un morador que se está ejecutando la red de agua, por lo que sugiere que se considere este tema, a fin de que posteriormente no se rompa la vía.

COMPROMISOS

La comunidad se compromete a lo siguiente:



- Los pobladores están de acuerdo con la elaboración del Estudio y están dispuestos a apoyar en lo que la Consultora requiera.
- En caso de que se llegue a ejecutar el proyecto de ampliación y asfaltado de la vía se comprometen a no impedir que se realicen los trabajos y si el caso amerita a ceder parte de sus predios.

Cierre de la reunión:

El cierre de la reunión el Lcdo. Pedro Mamallacta, Subdirector de Participación Ciudadana, a las 12h30.

Conclusiones:

- Se cumplió con el objetivo de la socialización, dar a conocer a los pobladores sobre el estudio de la ampliación y asfaltado de la vía desde la Comunidad de Pununo hasta la Comunidad San Miguel de Palmeras.
- Están satisfechos con la socialización.

REALIZADO POR:	REVISADO Y APROBADO POR:
 <p>Firmado electrónicamente por: MONICA PATRICIA CASTRO OSORIO</p>	 <p>Firmado electrónicamente por: PEDRO ARTURO MAMALLACTA SHIGUANGO</p>

FOTOGRAFÍAS

**SOCIALIZACIÓN DEL ESTUDIO PARA LA AMPLIACIÓN Y ASFALTADO DE LA VÍA DESDE
LA COMUNIDAD PUNUNO-SECTOR SAN ANDRÉS HASTA LA COMUNIDAD SAN
MIGUEL DE PALMERAS, PARROQUIA MISAHUALLI**

CANCHA CUBIERTA DE LA COMUNIDAD DE SAN MIGUEL DE PALMERAS:



**GOBIERNO AUTÓNOMO DESCENTRALIZADO
PROVINCIAL DE NAPO
DIRECCIÓN DE PLANIFICACIÓN
SUBDIRECCIÓN DE PLANIFICACIÓN TERRITORIAL Y PARTICIPACIÓN CIUDADANA
ACTA**

FECHA: 1 de noviembre, 2022.
LUGAR: Comunidad de Palmeros - H. Sebastián
OBJETIVO: Realizar el estudio de ampliación y asfaltado
de la vía desde Pueno - Palmeros

DESARROLLO

En la Comunidad San Miguel de Palmeros en la cancha cubierta se reunieron los monedores de la comunidad y de sus alrededores con los técnicos que realizan el estudio de la ampliación y asfaltado de la vía Pueno - Palmeros así como también los técnicos del Gobierno Provincial. El Judo. Pedro Manuel Pacheco, Subdirector de Participación Ciudadana, realizó una exposición del objeto de esta reunión y informó que el Gobierno Provincial está realizando los estudios de la ampliación y asfaltado de la vía a través de la Consultoría, representada por la Ing. Karina Chiribá informó que este se realizará en 105 días, nota que es de interés de todos que los beneficiarios estén de acuerdo para realizar el estudio.

La Ing. Karina Chiribá representante de la Consultoría, presentó a su equipo de trabajo y explicó que van a realizar el estudio desde Pueno en Pueno hasta Palmeros, informó que se ha realizado acuerdos para el análisis de las condiciones de la vía, tanto topografía y otros se encuentran



Prefectura
NAPO
Tejiendo Desarrollo

**GOBIERNO AUTÓNOMO DESCENTRALIZADO
PROVINCIAL DE NAPO
DIRECCIÓN DE PLANIFICACIÓN
SUBDIRECCIÓN DE PLANIFICACIÓN TERRITORIAL Y PARTICIPACIÓN CIUDADANA**

de el diseño de la vía. El Ing. Al. también
notar por exposición y exponer que lo anterior
han a en fase de factibilidad, y que
esta etapa permite recoger los requerimientos
de los beneficiarios y realiza una exposición
de todo el proceso que se ha realizado. Man-
festa que el futuro de la vía a corto y
mediano plazo se mantendrá esta alternativa,
también dice que el estudio está bien
estructurado.

El Presidente del GAD Parroquial de Hira
Huallabamba, se solidarizó y manifestó que
se había pedido el estudio hasta el Río
Pucallanca, considerando a todos los comuni-
dos del Alto Tarma Huaco que es una co-
munidad grande, también expresó que se ha
solucionado el problema de agua. Se
completa que se concuerda con el proyecto hi-
drológico no se cumple con los compo-
nentes de mantenimiento. Por tanto el
Gobierno Provincial no lo realizará man-
tenimiento, por lo que el GAD Parroquial
realice los trabajos con la Empresa a
fin de que se le de cumplimiento.
Un momento manifestó que opuso la realización
del proyecto.

Un momento expresó que se está haciendo
la red de agua potable que se construye



Prefectura
NAPO
Tejiendo Desarrollo

**GOBIERNO AUTÓNOMO DESCENTRALIZADO
PROVINCIAL DE NAPO
DIRECCIÓN DE PLANIFICACIÓN
SUBDIRECCIÓN DE PLANIFICACIÓN TERRITORIAL Y PARTICIPACIÓN CIUDADANA**

RESOLUCIONES, SUGERENCIAS, ACUERDOS:

este tema a fin de que posteriormente no se rompa
la vía.

Compromisos:

Se monitorea según el acuerdo con la
operación del proyecto, y se comprometen
a cubrir el pago de los medios que corresponden
que se presente este instrumento.

PARTICIPANTES

NOMBRE	PARROQUIA/COMUNIDAD	CARGO	FIRMA
Jorge Lora	Parroquia Alisahualli	Presidente	
Karim Chirib	Comunidad		
Rodrigo Hualde	Cso Provincial Comandante	Subdirector Paul And.	
Franco Rodríguez	Palmaria	Vicepresidente	

**PROCESO DE PARTICIPACIÓN CIUDADANA
PROYECTO DENOMINADO:**

**“ESTUDIO DE AMPLIACIÓN Y
ASFALTADO DESDE LA COMUNIDAD
PUNUNO, SECTOR SAN ANDRÉS
HASTA LA COMUNIDAD DE SAN
MIGUEL DE PALMERAS,
PARROQUIA MISAHUALLÍ, CANTÓN
TENA, PROVINCIA DE NAPO”**

ANTECEDENTES:

El proyecto “ESTUDIOS PARA LA AMPLIACION Y ASFALTADO DE LA VIA: DESDE LA COMUNIDAD PUNUNO, SECTOR SAN ANDRÉS HASTA LA COMUNIDAD DE SAN MIGUEL DE PALMERAS, PARROQUIA PUERTO MISAHUALLÍ, CANTÓN TENA, PROVINCIA DE NAPO” fue concebido por la necesidad presentada por parte de la población, en razón de las actividades económicas principales están en la agricultura, ganadería, pesca y turismo, pues cuenta con muchos atractivos naturales, existe un acervo cultural manifestado a través del turismo comunitario, convirtiéndose en un referente turístico de la Amazonía, a nivel nacional e internacional.

Tiene una población de 4.212 habitantes, de lo cual el 46% son hombres y el 54% mujeres, el 85,85% se autoidentifica como quichuas, el 12,54% mestizos, el 0,28% blancos, el 0,71% afro ecuatoriana y el 0,64% mulatas.

Cuentan con dos unidades de salud. Existe una vialidad inadecuada esto provoca una ausencia de transporte de las comunidades hacia la cabecera parroquial, lo que dificulta a los pobladores concurrir a los centros de salud y a los centros educativos, además les resulta muy difícil sacar sus productos, hay que considerar que en la Comunidad de Palmeras hay una gran producción que abastece también el mercado de la cabecera cantonal.

Parroquia	Puerto Misahuallí
Población total 2014	4.212 habitantes
Fecha creación	30 de abril 1969

**GOBIERNO AUTÓNOMO DESCENTRALIZADO
PROVINCIAL DE NAPO
DIRECCIÓN DE PLANIFICACIÓN
SUBDIRECCIÓN DE PARTICIPACIÓN CIUDADANA**

Ubicación	Sur: Parroquias Puerto Napo y Ahuano (Río Puní, Shalcana) Este: Parroquia Ahuano (Río Pusuno) Oeste: San Pablo de Ushpayacu, Tena y Puerto Napo (Río Umbuni)
Poblaciones indígenas originarias	85.7%, el 0,21% es Shuar, el 0,16% Andoas, el 0,08% Tomabela, el 0,08 Waorani, el 0,05%b Karanki, el 0,03% Otavalo.
Rango altitudinal	517 metros sobre el nivel del mar
Rango temperatura	Oscila entre 22,5 grados y 20,8 grados más bajo
Precipitación	3.803 mm
Clima	semi húmedo y húmedo, hay precipitaciones durante todo el año, hasta el mes más seco aún tiene mucha lluvia.

DATOS GENERALES DEL PROYECTO:

Nombre del Proyecto:	“ESTUDIOS PARA LA AMPLIACION Y ASFALTADO DE LA VIA: DESDE LA COMUNIDAD PUNUNO, SECTOR SAN ANDRÉS HASTA LA COMUNIDAD DE SAN MIGUEL DE PALMERAS, PARROQUIA PUERTO MISAHUALLÍ, CANTÓN TENA, PROVINCIA DE NAPO” (6.27 KM)
Monto:	USD. 83.660.00
Plazo de Ejecución:	105 días
Contratista:	Ing. Karina Chimbo
Fiscalizador:	Ing. Cristina Baque
Administrador:	Ing. Irma Badillo

MARCO LEGAL:

La participación ciudadana en la gestión pública está normada y establece que cada nivel de gobierno debe poner en conocimiento público información relevante acerca de sus políticas, planes, programas, acciones y presupuestos.

Los procesos de participación ciudadana en los planes, política, programas y proyectos son las modalidades formales y específicas en el que las personas participan de la gestión de obras y proyectos del Gobierno Autónomo Descentralizado de Napo, cuyo objetivo es dialogar sobre el proyecto a ejecutarse, recoger inquietudes, recomendaciones en base a la realidad de su territorio.

CONSTITUCIÓN DE LA REPÚBLICA DEL ECUADOR

Título II DERECHOS

- Capítulo primero: Principios de aplicación de los derechos Art. 10
- Capítulo cuarto: Derechos de las comunidades, pueblos y nacionalidades, Art. 57, numeral 7
- Capítulo quinto: Derechos de participación, Art. 4
- Capítulo séptimo: Derechos de la naturaleza, Art. 71, 72, 73, 74

LEY DE GESTIÓN AMBIENTAL:

Art. 28: Consagra el derecho de toda persona natural o jurídica a participar en la gestión ambiental a través de los diversos mecanismos de participación social que se establezca para el efecto.

Art. 29: Prescribe el derecho que tiene toda persona natural o jurídica a ser informada oportuna y suficientemente sobre cualquier actividad de las instituciones del Estado que pueda producir impactos ambientales.

TEXTO UNIFICADO DE LA LEGISLACIÓN AMBIENTAL SECUNDARIA (TULSMA): LIBRO VI DE LA CALIDAD AMBIENTAL

TÍTULO 1, CAPÍTULO 3, ART. 20 SOBRE PARTICIPACIÓN CIUDADANA

Art. 20. Participación ciudadana.- “La participación ciudadana en la gestión ambiental tiene como finalidad considerar e incorporar los criterios y las observaciones de la ciudadanía, especialmente la población directamente afectada de una obra o proyecto, sobre las variables ambientales relevantes de los estudios de impacto ambiental y planes de manejo ambiental, siempre y cuando sea técnica y económicamente viable, para que las actividades o proyectos que puedan causar impactos ambientales se

**GOBIERNO AUTÓNOMO DESCENTRALIZADO
PROVINCIAL DE NAPO
DIRECCIÓN DE PLANIFICACIÓN
SUBDIRECCIÓN DE PARTICIPACIÓN CIUDADANA**

desarrollen de manera adecuada, minimizando y/o compensando estos impactos a fin de mejorar las condiciones ambientales para la realización de la actividad o proyecto propuesto en todas sus fases”

El mismo indica que los procesos de información pública, recolección de criterios y observaciones deberán dirigirse prioritariamente a:

- La población en el área de influencia de la obra o proyecto;
- Los organismos seccionales que representan la población referida en el literal anterior;
- Las organizaciones de diferente índole que representan a la población o parte de ella en el área de influencia de la obra o proyecto;

Así mismo, la legislación indica que los momentos de participación social incluyen la elaboración del borrador del EIA y PMA, previo a su presentación a la autoridad ambiental de aplicación para su revisión y aprobación.

Es proceso de participación también se fundamenta en las siguientes referencias legales:

- Decreto Ejecutivo No. 1040 “Reglamento de Aplicación de los Mecanismos de Participación Social establecidos en la Ley de Gestión Ambiental”.
- Acuerdo Ministerial 066 “Expedir el Instructivo al Reglamento de Aplicación de los Mecanismos de Participación Social establecido en el Decreto Ejecutivo No. 1040, publicado en el Registro Oficial No. 332 del 8 de mayo del 2008”

LEY ORGÁNICA DE PARTICIPACIÓN CIUDADANA

Título I PRINCIPIOS GENERALES

- Art. 3. Objetivos, numeral 1, 2
- Art. 4 Principios de la participación

CÓDIGO ORGÁNICO DE ORGANIZACIÓN TERRITORIAL AUTÓNOMÍA Y DESCENTRALIZACIÓN

Capítulo III La Participación Ciudadana en los Gobiernos Autónomos Descentralizados

- Art. 302, 303

OBJETIVOS:

General:

Garantizar el derecho a toda persona a ser informada sobre el estudio que se realiza para el proyecto denominado Ampliación y Asfaltado desde la Comunidad de Pununo, Sector San Andrés hasta la Comunidad de Palmeras

Específicos:

- Identificar los grupos de interés (líderes comunitarios y habitantes en general) potencialmente afectados y/o beneficiados por la actividad que realice el proyecto.
- Cumplir con el requerimiento de las leyes

PROCESO DE PARTICIPACIÓN CIUDADANA

Para la ejecución de la participación ciudadana se aplicaron los siguientes mecanismos:

Reunión Informativa:

- Se realizó una visita previa en la zona de influencia del proyecto, al Presidente del Gobierno Parroquial de Misahuallí, Sr. Joffre Lara, con la finalidad que coordinar la logística del evento de socialización del inicio de los Estudios del Proyecto denominado "Ampliación y Asfaltado desde la Comunidad Pununo, Sector San Andrés hasta la Comunidad de San Miguel de Palmeras, nos informa sobre los contactos con los presidentes de las diferentes comunidades, a quienes se entrega las convocatorias para la socialización.
- Posteriormente, se coloca letrero en la sede del GAD Parroquial, en la que se señala fecha, hora, lugar y nombre del proyecto.
- Se entrega la convocatoria a los dirigentes comunitarios

Medios de convocatoria:

Para la aplicación de los medios de convocatoria, se realizaron las siguientes actividades:

- Publicación de la invitación y extracto del proyecto: Se colocaron tres letreros con un resumen del proyecto a socializar por siete días. A continuación detallo los sitios colocados.
- Sede del GAD Parroquial de Ahuano

- Letreros en el Parque Central de la Parroquia
- Entrada a la Comunidad de Pununo (puente)
- Difusión por redes sociales

Invitaciones personalizadas:

Se entregó invitaciones personales a los beneficiarios directos, zonas de influencia y autoridades.

Desarrollo de la reunión de socialización del proyecto con la ciudadanía:

El 1 de noviembre de 2022, en la Comunidad de San Miguel de Palmeras de la Parroquia de Misahuallí siendo las 1030, se concentran en la cancha cubierta los moradores de las Comunidades de Centro Pununo y San Miguel de Palmeras, técnicos del Gobierno Provincial y los profesionales del equipo de la Consultoría.

El Lcdo. Pedro Mamallacta, Subdirector de Participación Ciudadana del GAD Provincial, realiza una introducción sobre temas generales del proyecto y saluda en nombre de la señorita Prefecta.

La Ing. Karina Chimbo, Consultora da a conocer todo el proceso que se realizará para el estudio del proyecto, así como también el cronograma y las fases a cumplirse:

FASE I FACTIBILIDAD:

- Diagnóstico de la situación actual de la vía
- Información general, antecedentes, justificativos, información demográfica, social, económica, hidrológica, climática y otro
- Diagnóstico socio-económico
- Diagnóstico de la situación actual de la vía y sus características
- Generalidades, análisis, evaluación y diagnóstico de la situación actual de las vías, sus características y sus componentes estructurales, hidráulicos, obras de arte mayor y menor, señalización, etc.
- Demanda de tráfico actual y futura;
- Presentación de las alternativas de solución vial a nivel de factibilidad (por lo menos 2), con diseños técnicos, ambientales, económicos y sociales.
- Matriz de comparación de alternativas y selección de alternativa óptima

FASE II DISEÑOS DEFINITIVOS:

ESTUDIOS DE INGENIERÍA COMPLEMENTARIA

- Polígono y levantamiento topográfico con perfiles transversales;
- Dibujo topográfico y diseño geométrico
- Levantamientos complementarios
- Establecimiento del eje de la vía definitiva;
- Diseño de accesos al puente existente.
- Diseño de accesos a minas y su respectivo análisis justificativo
- Estudio geológico-geotécnico, (El informe se obtendrá mediante subcontrato junto con el estudio de suelos)

ESTUDIOS DE INGENIERIA DEFINITIVOS

- Diseño geométrico definitivo.
- Diseño hidrológico hidráulico de la vía
- Diseño de estructuras de arte menor
- Diseño de la estructura de la capa de rodadura
- Determinación de los costos referenciales de construcción, (APU'S, cronograma valorado, formula polinómica).
- Estudios complementarios de señalización, ambientales y otros.
Términos de referencia

La Ing. Chimbo explica que el trabajo se lo realiza en campo, que se basan en encuestas, en información existente, en investigación, que cuenta con todo el equipo para realizar la consultoría, que tiene un plazo de 105 para entregar el Estudio, sin embargo tratará de entregar antes.

Manifiesta que esta primera etapa, permite recoger las inquietudes de la ciudadanía.

El Sr. Joffre Lara, Presidente del GAD Parroquial de Misahuallí manifiesta que siempre se ha solicitado al GAD Provincial el estudio hasta el Río Pusuno, considerando a todas las comunidades sobre todo Tamiahurco que es una comunidad grande, también expresa que se ha solicitado el mantenimiento vial, la empresa hidráulica que se encuentra interviniendo en la parroquia, hizo algunos compromisos que no los ha cumplido, sería importante que el Gobierno Provincial intervenga a fin de suscribir un convenio y que sea de fiel cumplimiento.

Un morador manifiesta que aspira que se llegue a ejecutar el proyecto, ya que el estudio es un comienzo.

Sugiere un morador que se está ejecutando la red de agua, por lo que sugiere que se considere este tema, a fin de que posteriormente no se rompa la vía.

COMPROMISOS

La comunidad se compromete a lo siguiente:



- Los pobladores están de acuerdo con la elaboración del Estudio y están dispuestos a apoyar en lo que la Consultora requiera.
- En caso de que se llegue a ejecutar el proyecto de ampliación y asfaltado de la vía se comprometen a no impedir que se realicen los trabajos y si el caso amerita a ceder parte de sus predios.

Cierre de la reunión:

El cierre de la reunión el Lcdo. Pedro Mamallacta, Subdirector de Participación Ciudadana, a las 12h30.

Conclusiones:

- Se cumplió con el objetivo de la socialización, dar a conocer a los pobladores sobre el estudio de la ampliación y asfaltado de la vía desde la Comunidad de Pununo hasta la Comunidad San Miguel de Palmeras.
- Están satisfechos con la socialización.

REALIZADO POR:	REVISADO Y APROBADO POR:
 <p>Firmado electrónicamente por: MONICA PATRICIA CASTRO OSORIO</p>	 <p>Firmado electrónicamente por: PEDRO ARTURO MAMALLACTA SHIGUANGO</p>

FOTOGRAFÍAS

**SOCIALIZACIÓN DEL ESTUDIO PARA LA AMPLIACIÓN Y ASFALTADO DE LA VÍA DESDE
LA COMUNIDAD PUNUNO-SECTOR SAN ANDRÉS HASTA LA COMUNIDAD SAN
MIGUEL DE PALMERAS, PARROQUIA MISAHUALI**

CANCHA CUBIERTA DE LA COMUNIDAD DE SAN MIGUEL DE PALMERAS:



Proyecto 2022 2023



**GOBIERNO AUTÓNOMO DESCENTRALIZADO
PROVINCIAL DE NAPO
DIRECCIÓN DE PLANIFICACIÓN
SUBDIRECCIÓN DE PARTICIPACIÓN CIUDADANA**

PROCESO DE PARTICIPACIÓN CIUDADANA PROYECTO DENOMINADO:

**“TERMINACIÓN DEL PUENTE COLGANTE CARROZABLE
SOBRE EL RÍO JATUN YACU EN LA COMUNIDAD SANTA ROSA
DE LA PARROQUIA TÁLAG, CANTÓN TENA, PROVINCIA DE
NAPO”**

**GOBIERNO AUTÓNOMO DESCENTRALIZADO
PROVINCIAL DE NAPO
DIRECCIÓN DE PLANIFICACIÓN
SUBDIRECCIÓN DE PARTICIPACIÓN CIUDADANA**

ANTECEDENTES:

Parroquia Rural Talag es una de las parroquias de la ciudad de Tena, cuenta con 2.768 habitantes aproximadamente en la Comunidad San Rosa existen 115 habitantes según el Censo de INEC 2010, sus límites son al norte con la Quebrada de Uchuculin y Parroquia Pano, al sur con el Cantón Arosemena Tola, Al este con la Cordillera los Llanganates y Cantón Salcedo, Al Oeste Parroquia Puerto Napo. La densidad demográfica es de 3.02 habitantes por km², es un territorio amazónico, mantiene un potencial ecosistemático de 64% de áreas protegidas.

La parroquia vive potencialmente de la actividad agrícola que se encuentra orientado al consumo familiar, entre los principales productos: cacao, café, maíz, yuca, platano, arroz y tikasu.

En cumplimiento del marco legal, el proponente Gobierno Autónomo Descentralizado de la Provincia de Napo con el proyecto denominado: "TERMINACIÓN DEL PUENTE COLGANTE CARROZABLE SOBRE EL RÍO JATUN YACU EN LA COMUNIDAD SANTA ROSA DE LA PARROQUIA TÁLAG, CANTÓN TENA, PROVINCIA DE NAPO", la Subdirección de Planificación Territorial y Participación Ciudadana, procede a presentar el proceso de participación ciudadana.

DATOS GENERALES DEL PROYECTO:

Nombre del Proyecto:	Terminación Del Puente Colgante Carrozable Sobre El Río Jatun Yacu En La Comunidad Santa Rosa De La Parroquia Tálag, Cantón Tena, Provincia De Napo.
Longitud:	150 m y 2.40 m de ancho
Monto:	USD 534.440,80 más IVA.
Plazo de ejecución:	180 Días

MARCO LEGAL:

La participación ciudadana en la gestión pública está normada y establece que cada nivel de gobierno debe poner en conocimiento público información relevante acerca de sus políticas, planes, programas, acciones y presupuestos.

**GOBIERNO AUTÓNOMO DESCENTRALIZADO
PROVINCIAL DE NAPO
DIRECCIÓN DE PLANIFICACIÓN
SUBDIRECCIÓN DE PARTICIPACIÓN CIUDADANA**

Los procesos de participación ciudadana en los planes, política, programas y proyectos son las modalidades formales y específicas en el que las personas participan de la gestión de obras y proyectos del Gobierno Autónomo Descentralizado de Napo, cuyo objetivo es dialogar sobre el proyecto a ejecutarse, recoger inquietudes, recomendaciones en base a la realidad de su territorio.

CONSTITUCIÓN DE LA REPÚBLICA DEL ECUADOR

Título II DERECHOS

- Capítulo primero: Principios de aplicación de los derechos Art. 10
- Capítulo cuarto: Derechos de las comunidades, pueblos y nacionalidades, Art. 57, numeral 7
- Capítulo quinto: Derechos de participación, Art. 4
- Capítulo séptimo: Derechos de la naturaleza, Art. 71, 72, 73, 74

LEY DE GESTIÓN AMBIENTAL:

Art. 28: Consagra el derecho de toda persona natural o jurídica a participar en la gestión ambiental a través de los diversos mecanismos de participación social que se establezca para el efecto.

Art. 29: Prescribe el derecho que tiene toda persona natural o jurídica a ser informada oportuna y suficientemente sobre cualquier actividad de las instituciones del Estado que pueda producir impactos ambientales.

TEXTO UNIFICADO DE LA LEGISLACIÓN AMBIENTAL SECUNDARIA (TULSMA): LIBRO VI DE LA CALIDAD AMBIENTAL

TÍTULO 1, CAPÍTULO 3, ART. 20 SOBRE PARTICIPACIÓN CIUDADANA

Art. 20. Participación ciudadana.- “La participación ciudadana en la gestión ambiental tiene como finalidad considerar e incorporar los criterios y las observaciones de la ciudadanía, especialmente la población directamente afectada de una obra o proyecto, sobre las variables ambientales relevantes de los estudios de impacto ambiental y planes de manejo ambiental, siempre y cuando sea técnica y económicamente viable, para que las actividades o proyectos que puedan causar impactos ambientales se desarrollen de manera adecuada, minimizando y/o compensando estos impactos a fin de mejorar las condiciones ambientales para la realización de la actividad o proyecto propuesto en todas sus fases”

El mismo indica que los procesos de información pública, recolección de criterios y observaciones deberán dirigirse prioritariamente a:

- La población en el área de influencia de la obra o proyecto;

**GOBIERNO AUTÓNOMO DESCENTRALIZADO
PROVINCIAL DE NAPO
DIRECCIÓN DE PLANIFICACIÓN
SUBDIRECCIÓN DE PARTICIPACIÓN CIUDADANA**

- Los organismos seccionales que representan la población referida en el literal anterior;
- Las organizaciones de diferente índole que representan a la población o parte de ella en el área de influencia de la obra o proyecto;

Así mismo, la legislación indica que los momentos de participación social incluyen la elaboración del borrador del EIA y PMA, previo a su presentación a la autoridad ambiental de aplicación para su revisión y aprobación.

Es proceso de participación también se fundamenta en las siguientes referencias legales:

- Decreto Ejecutivo No. 1040 “Reglamento de Aplicación de los Mecanismos de Participación Social establecidos en la Ley de Gestión Ambiental”.
- Acuerdo Ministerial 066 “Expedir el Instructivo al Reglamento de Aplicación de los Mecanismos de Participación Social establecido en el Decreto Ejecutivo No. 1040, publicado en el Registro Oficial No. 332 del 8 de mayo del 2008”

LEY ORGÁNICA DE PARTICIPACIÓN CIUDADANA

Título I PRINCIPIOS GENERALES

- Art. 3. Objetivos, numeral 1, 2
- Art. 4 Principios de la participación

CÓDIGO ORGÁNICO DE ORGANIZACIÓN TERRITORIAL AUTÓNOMÍA Y DESCENTRALIZACIÓN

Capítulo III La Participación Ciudadana en los Gobiernos Autónomos Descentralizados

- Art. 302, 303

OBJETIVOS:

General:

Garantizar el derecho a toda persona a ser informada sobre cualquier actividad que pueda producir impactos ambientales, sociales, económicos, que afecten a su calidad de vida, de manera que participe con criterios y observaciones sobre el proyecto.

**GOBIERNO AUTÓNOMO DESCENTRALIZADO
PROVINCIAL DE NAPO
DIRECCIÓN DE PLANIFICACIÓN
SUBDIRECCIÓN DE PARTICIPACIÓN CIUDADANA**

Específicos:

- Identificar los grupos de interés (líderes comunitarios y habitantes en general) potencialmente afectados y/o beneficiados por la actividad que realice el proyecto.
- Cumplir con el requerimiento de las leyes

PROCESO DE PARTICIPACIÓN CIUDADANA

Para la ejecución de la participación ciudadana se aplicarán los siguientes mecanismos:

Reunión Informativa:

- El mecanismo escogido para socializar el proyecto será realizar una reunión informativa, para lo cual se realizará una visita previa en la zona de influencia del proyecto, con la finalidad de contactar algún representante del sector. En esta visita se coordinará con el presidente del Gobierno Autónomo Descentralizado de la Parroquia Tálag, quien prestará su apoyo para facilitar las instalaciones del GAD a fin de llevar a efecto la reunión.
- Luego se realizará una segunda visita para colocar la convocatoria en partes visibles, se entregará convocatoria a través de oficios personales y de volantes.

Medios de convocatoria:

Para la aplicación de los medios de convocatoria, se procederá a coordinar y realizar las siguientes actividades:

- Publicación de la invitación y extracto del proyecto: Se colocarán tres letreros con un resumen del proyecto a socializar por siete días. A continuación detallo los sitios a ser colocados.
- Sede del GAD Parroquial de Talag
- Comunidad San Rosa
- Difusión por redes sociales

Invitaciones personalizadas:

**GOBIERNO AUTÓNOMO DESCENTRALIZADO
PROVINCIAL DE NAPO
DIRECCIÓN DE PLANIFICACIÓN
SUBDIRECCIÓN DE PARTICIPACIÓN CIUDADANA**

Se entregará invitaciones personales a los beneficiarios directos, zonas de influencia y autoridades, como constancia de la invitación se llenará registro de invitaciones entregadas y fotografías

Entrega de volantes:

Se entregarán los volantes a los moradores que se encuentran en la vía y la zona de influencia, el volante contendrá información sobre el proyecto, fecha, lugar y hora de la reunión.

Ejecución de las reuniones con la ciudadanía:

Se realizarán tres reuniones las que contendrán lo siguiente:

- ✓ Descripción del proyecto
- ✓ Descripción de los principales impactos ambientales y sociales negativos
- ✓ Descripción de la forma cómo se manejará los impactos ambientales (Plan de Manejo Ambiental)
- ✓ Descripción del mecanismo de recepción y procesamiento de reclamos o quejas
- ✓ Espacio abierto para recoger los comentarios de la comunidad

Como elementos de verificación de haber cumplido este proceso, tendremos actas, registro de participantes, fotografías, informe.

Elaborado por:



Firmado electrónicamente por:
**EDISON
MAURICIO
FREIRE BONILLA**
Ing. Mauricio Freire Bonilla
ANALISTA 1 APOYO SOCIAL

Revisado por:



Firmado electrónicamente por:
**PEDRO ARTURO
MAMALLACTA
SHIGUANGO**

Lcdo. Pedro Mamallacta
SUBDIRECTOR DE PTPC

Aprobado por:

Ing. Gabriela Trávez
DIRECTORA DE PLANIFICACIÓN



**GOBIERNO AUTÓNOMO DESCENTRALIZADO
PROVINCIAL DE NAPO
DIRECCIÓN DE PLANIFICACIÓN
SUBDIRECCIÓN DE PARTICIPACIÓN CIUDADANA**

ANEXO:

- Registro de Fotográfico.
- Registro de Firmas.



**GOBIERNO AUTÓNOMO DESCENTRALIZADO
PROVINCIAL DE NAPO
DIRECCIÓN DE PLANIFICACIÓN
SUBDIRECCIÓN DE PARTICIPACIÓN CIUDADANA**



REGISTRO DE ASISTENCIA

TEMA:

Provincia: Napo

Cantón: TENA

NOMBRE Y APELLIDO	Edad	No CEDULA CIUDADANIA	IDENTIDAD										Tiene Us algún tipo de discapacidad	INSTITUCIÓN ORGANIZACIÓN SOCIAL	CARGO o FUNCION	E-MAIL	TELÉFONO	FIRMA
			GÉNERO		LGBTI	AUTODEFINICIÓN												
			FEMENINO	MASCULINO		Indígena Identifique su Pueblo o	Pueblo Afroecuatoriano	Pueblo Montubio	Mestizo	Otros								
1 Marlyn Cerdas	24	1500934461		X								X	Santa Rosa	Vicepresidente	Marysandra Cerdas			
2 Katy Alvarado	34	1500738412	X			X						X	Santa Rosa	Asesor social				
3 Lidia Shiguanga	25	1501240035	X			X						X	Santa Rosa	Asesor social				
4 Rafael Echea	43	1500410234	X			X						X	Santa Rosa	Asesor social				
5 Griselda Topay	22	1501139254	X			X						X	Santa Rosa	Asesor social				
6 Tania Cerdas	52	1500934461		X		X						X	Santa Rosa	Asesor social				
7 José Humberto	23	1100250714		X		X						X	Santa Rosa	Asesor social				
8 José Tanguila	77	2401053301		X		X						X	Santa Rosa	Asesor social				
9 Shoylla Tanguila	21	1501151620	X			X						X	Santa Rosa	Asesor social				
10 Javier Tanguila	19	1500024504		X		X						X	Santa Rosa	Asesor social				
11 Diego Tanguila	17	1500307126		X		X						X	Santa Rosa	Asesor social				
12 Elías Chango	33	2100322045		X		X						X	Santa Rosa	Asesor social				
13 Francisco Vargas	30	1500935313		X		X						X	Santa Rosa	Asesor social				
14 Rommy Chiguanga	29	1501614049		X		X						X	Santa Rosa	Asesor social				
15 Judith Gofa	35	1500904639	X			X						X	Santa Rosa	Asesor social				



REGISTRO DE ASISTENCIA

TEMA:

Provincia: Napo

Cantón: TENA

[illegible]



**GOBIERNO AUTÓNOMO DESCENTRALIZADO
PROVINCIAL DE NAPO
DIRECCIÓN DE PLANIFICACIÓN
SUBDIRECCIÓN DE PARTICIPACIÓN CIUDADANA**

PROCESO DE PARTICIPACIÓN CIUDADANA PROYECTO DENOMINADO

**AMPLIACIÓN Y ASFALTADO DE LA VÍA COSTA AZUL,
ILAYACU, SANTA ROSA DE BAJO TALAG, PARROQUIA
PUERTO NAPO, CANTON TENA, PROVINCIA DE NAPO.**



**GOBIERNO AUTÓNOMO DESCENTRALIZADO
PROVINCIAL DE NAPO
DIRECCIÓN DE PLANIFICACIÓN
SUBDIRECCIÓN DE PARTICIPACIÓN CIUDADANA**

ANTECEDENTES:

El proyecto está ubicado dentro de la jurisdicción de la provincia de Napo en el cantón Tena y las parroquias Puerto Napo y Talag. Las comunidades que son atravesadas por esta vía son Costa Azul, Pioculín, Shiwa Yacu, Ilayacu, Limonchicta, Sta. Rosa de Bajo Talag. Provincia de Napo, Cantón Tena, Parroquia Tálag (Sector Llayacu-Shiwayacu-Limonchicta-Santa Rosa de Bajo Tálag). Parroquia Puerto Napo, Sector Costa Azul-Pioculín

Puerto Napo es una Parroquia rural del cantón Tena de la provincia de Napo. Está situada a 267 m sobre el nivel del mar, a orillas del río Napo, al sur de Tena.

Tálag es una Parroquia rural del Cantón Tena de la Provincia de Napo, sus límites: Al Norte Quebrada de Uchuculín y Parroquia Pano, al sur Cantón Arosemena Tola, al Este Parroquia Puerto Napo, al Oeste Cordillera de Llanganates y Cantón Salcedo, con un rango altitudinal 500 msnm a 4.500 msnm

DATOS GENERALES DEL PROYECTO:

Nombre del Proyecto:

AMPLIACIÓN Y ASFALTADO DE LA VÍA COSTA AZUL, ILAYACU, SANTA ROSA DE BAJO TALAG, PARROQUIA PUERTO NAPO, CANTON TENA, PROVINCIA DE NAPO.

Monto:

USD 7,158,826.74

Plazo de Ejecución:

18 meses

MARCO LEGAL:

La participación ciudadana en la gestión pública está normada y establece que cada nivel de gobierno debe poner en conocimiento público información relevante acerca de sus políticas, planes, programas, acciones y presupuestos.

Los procesos de participación ciudadana en los planes, política, programas y proyectos son las modalidades formales y específicas en el que las personas participan de la gestión de obras y proyectos del Gobierno Autónomo Descentralizado de Napo, cuyo objetivo es dialogar sobre el proyecto a ejecutarse, recoger inquietudes, recomendaciones en base a la realidad de su territorio.

CONSTITUCIÓN DE LA REPÚBLICA DEL ECUADOR

Título II DERECHOS

- Capítulo primero: Principios de aplicación de los derechos Art. 10
- Capítulo cuarto: Derechos de las comunidades, pueblos y nacionalidades, Art. 57, numeral 7
- Capítulo quinto: Derechos de participación, Art. 4
- Capítulo séptimo: Derechos de la naturaleza, Art. 71, 72, 73, 74

LEY DE GESTIÓN AMBIENTAL:

Art. 28: Consagra el derecho de toda persona natural o jurídica a participar en la gestión ambiental a través de los diversos mecanismos de participación social que se establezca para el efecto.

Art. 29: Prescribe el derecho que tiene toda persona natural o jurídica a ser informada oportuna y suficientemente sobre cualquier actividad de las instituciones del Estado que pueda producir impactos ambientales.

TEXTO UNIFICADO DE LA LEGISLACIÓN AMBIENTAL SECUNDARIA (TULSMA): LIBRO VI DE LA CALIDAD AMBIENTAL

TÍTULO 1, CAPÍTULO 3, ART. 20 SOBRE PARTICIPACIÓN CIUDADANA

Art. 20. Participación ciudadana.- “La participación ciudadana en la gestión ambiental tiene como finalidad considerar e incorporar los criterios y las observaciones de la ciudadanía, especialmente la población directamente afectada de una obra o proyecto, sobre las variables ambientales relevantes de los estudios de impacto ambiental y planes de manejo ambiental, siempre y cuando sea técnica y económicamente viable, para que las actividades o proyectos que puedan causar impactos ambientales se desarrollen de manera adecuada, minimizando y/o compensando estos impactos a fin de mejorar las condiciones ambientales para la realización de la actividad o proyecto propuesto en todas sus fases”

El mismo indica que los procesos de información pública, recolección de criterios y observaciones deberán dirigirse prioritariamente a:

- La población en el área de influencia de la obra o proyecto;
- Los organismos seccionales que representan la población referida en el literal anterior;
- Las organizaciones de diferente índole que representan a la población o parte de ella en el área de influencia de la obra o proyecto;



**GOBIERNO AUTÓNOMO DESCENTRALIZADO
PROVINCIAL DE NAPO
DIRECCIÓN DE PLANIFICACIÓN
SUBDIRECCIÓN DE PARTICIPACIÓN CIUDADANA**

Así mismo, la legislación indica que los momentos de participación social incluyen la elaboración del borrador del EIA y PMA, previo a su presentación a la autoridad ambiental de aplicación para su revisión y aprobación.

Es proceso de participación también se fundamenta en las siguientes referencias legales:

- Decreto Ejecutivo No. 1040 "Reglamento de Aplicación de los Mecanismos de Participación Social establecidos en la Ley de Gestión Ambiental".
- Acuerdo Ministerial 066 "Expedir el Instructivo al Reglamento de Aplicación de los Mecanismos de Participación Social establecido en el Decreto Ejecutivo No. 1040, publicado en el Registro Oficial No. 332 del 8 de mayo del 2008"

LEY ORGÁNICA DE PARTICIPACIÓN CIUDADANA

Título I PRINCIPIOS GENERALES

- Art. 3. Objetivos, numeral 1, 2
- Art. 4 Principios de la participación

CÓDIGO ORGÁNICO DE ORGANIZACIÓN TERRITORIAL AUTONOMÍA Y DESCENTRALIZACIÓN

Capítulo III La Participación Ciudadana en los Gobiernos Autónomos Descentralizados

- Art. 302, 303

OBJETIVOS:

General:

Garantizar el derecho a toda persona a ser informada sobre cualquier actividad que pueda producir impactos ambientales, sociales, económicos, que afecten a su calidad de vida, de manera que participe con criterios y observaciones sobre el proyecto.

Específicos:



**GOBIERNO AUTÓNOMO DESCENTRALIZADO
PROVINCIAL DE NAPO
DIRECCIÓN DE PLANIFICACIÓN
SUBDIRECCIÓN DE PARTICIPACIÓN CIUDADANA**

- Identificar los grupos de interés (líderes comunitarios y habitantes en general) potencialmente afectados y/o beneficiados por la actividad que realice el proyecto.
- Cumplir con el requerimiento de las leyes

PROCESO DE PARTICIPACIÓN CIUDADANA

Para la ejecución de la participación ciudadana se aplicarán los siguientes mecanismos:

Reunión Informativa:

- El mecanismo escogido para socializar el proyecto será realizar una reunión informativa, para lo cual se realizará una visita previa en la zona de influencia del proyecto, con la finalidad de contactar algún representante del sector. En esta visita se coordinará con los presidentes del Gobiernos Autónomos Descentralizados de las Parroquias Puerto Napo y Tálag, quienes prestarán su apoyo para facilitar las instalaciones del GAD a fin de llevar a efecto la reunión.
- Luego se realizará una segunda visita para colocar la convocatoria en partes visibles, se entregará convocatoria a través de oficios personales y de volantes.

Medios de convocatoria:

Para la aplicación de los medios de convocatoria, se procederá a coordinar y realizar las siguientes actividades:

- Publicación de la invitación y extracto del proyecto: Se colocarán tres letreros con un resumen del proyecto a socializar por siete días. A continuación detallo los sitios a ser colocados.
- Sede del GAD Parroquial de Puerto Napo y Tálag
- Letreros en las Comunidades de Costa Azul, Ilayacu, Santa Rosa de bajo TALAG
- Malecón de la Parroquia Puerto Napo
- Difusión por redes sociales



**GOBIERNO AUTÓNOMO DESCENTRALIZADO
PROVINCIAL DE NAPO
DIRECCIÓN DE PLANIFICACIÓN
SUBDIRECCIÓN DE PARTICIPACIÓN CIUDADANA**

Invitaciones personalizadas:

Se entregará invitaciones personales a los beneficiarios directos, zonas de influencia y autoridades, como constancia de la invitación se llenará registro de invitaciones entregadas y fotografías

Entrega de volantes:

Se entregarán los volantes a los moradores que se encuentran en la vía y la zona de influencia, el volante contendrá información sobre el proyecto, fecha, lugar y hora de la reunión.

Ejecución de las reuniones con la ciudadanía:

Se realizarán tres reuniones las que contendrán lo siguiente:

- ✓ Descripción del proyecto
- ✓ Descripción de los principales impactos ambientales y sociales negativos
- ✓ Descripción de la forma cómo se manejará los impactos ambientales (Plan de Manejo Ambiental)
- ✓ Descripción del mecanismo de recepción y procesamiento de reclamos o quejas
- ✓ Espacio abierto para recoger los comentarios de la comunidad

Como elementos de verificación de haber cumplido este proceso, tendremos actas, registro de participantes, fotografías, informe.

Elaborado por:

Ad. Mónica Castro
ASIST. ADM. DE APOYO TEC.3

Revisado por:

Lcdo. Pedro Mamallacta
SUBDIRECTOR DE PTPC

Aprobado por:

Ing. Gabriela Trávez
DIRECTORA DE PLANIFICACIÓN

PROCESO DE PARTICIPACIÓN CIUDADANA PROYECTO DENOMINADO

**“AMPLIACIÓN Y ASFALTADO DE LA VÍA TRONCAL
AMAZÓNICA-PAPANCO-MUSHULLACTA- PUNTA
GALERAS, ETAPA 1, L=11KM, PARROQUIA COTUNDO,
CANTÓN ARCHIDONA, PROVINCIA DE NAPO”**



**GOBIERNO AUTÓNOMO DESCENTRALIZADO
PROVINCIAL DE NAPO
DIRECCIÓN DE PLANIFICACIÓN
SUBDIRECCIÓN DE PARTICIPACIÓN CIUDADANA**

ANTECEDENTES:

El proyecto para la construcción de la **AMPLIACIÓN Y ASFALTADO DE LA VÍA TRONCAL AMAZÓNICA-PAPANCO-MUSHULLACTA- PUNTA GALERAS, ETAPA 1, L=11KM, PARROQUIA COTUNDO, CANTÓN ARCHIDONA, PROVINCIA DE NAPO**, se encuentra ubicado en el sector sur-este de la ciudad de Tena, y comparte la cobertura entre la parroquia rural de Cotundo, cantón Archidona, provincia de Napo, que tiene las características siguientes

Fecha de creación:	1 de febrero de 1967
Decreto Ejecutivo	Gobierno Dr. Otto Arosemena Gómez
Población Total al 2010:	8.376 habitantes censo INEC 2010
Extensión:	1.527,567 km ²
Límites:	Norte: cantón Quijos. Sur: cantón Tena Este: provincia de Orellana. Oeste: provincias de Pichincha y Cotopaxi.
Rango altitudinal:	600 m.s.n.m. (rio Hollín) y 5.680 m.s.n.m. (volcán Antisana)

DATOS GENERALES DEL PROYECTO:

Nombre del Proyecto:

AMPLIACIÓN Y ASFALTADO DE LA VÍA TRONCAL AMAZÓNICA-PAPANCO-MUSHULLACTA- PUNTA GALERAS. ETAPA 1, L=11KM, PARROQUIA COTUNDO, CANTÓN ARCHIDONA, PROVINCIA DE NAPO

Monto:

USD 5,174,654.05

Plazo de Ejecución:

24 meses contados a partir de la entrega del anticipo y la notificación de inicio de trabajo.

MARCO LEGAL:

La participación ciudadana en la gestión pública está normada y establece que cada nivel de gobierno debe poner en conocimiento público información relevante acerca de sus políticas, planes, programas, acciones y presupuestos.

Los procesos de participación ciudadana en los planes, política, programas y proyectos son las modalidades formales y específicas en el que las personas participan de la gestión de obras y proyectos del Gobierno Autónomo Descentralizado de Napo, cuyo objetivo es dialogar sobre el proyecto a ejecutarse, recoger inquietudes, recomendaciones en base a la realidad de su territorio.

CONSTITUCIÓN DE LA REPÚBLICA DEL ECUADOR

Título II DERECHOS

- Capítulo primero: Principios de aplicación de los derechos Art. 10
- Capítulo cuarto: Derechos de las comunidades, pueblos y nacionalidades, Art. 57, numeral 7
- Capítulo quinto: Derechos de participación, Art. 4
- Capítulo séptimo: Derechos de la naturaleza, Art. 71, 72, 73, 74

LEY DE GESTIÓN AMBIENTAL:

Art. 28: Consagra el derecho de toda persona natural o jurídica a participar en la gestión ambiental a través de los diversos mecanismos de participación social que se establezca para el efecto.

Art. 29: Prescribe el derecho que tiene toda persona natural o jurídica a ser informada oportuna y suficientemente sobre cualquier actividad de las instituciones del Estado que pueda producir impactos ambientales.

TEXTO UNIFICADO DE LA LEGISLACIÓN AMBIENTAL SECUNDARIA (TULSMA): LIBRO VI DE LA CALIDAD AMBIENTAL

TÍTULO 1, CAPÍTULO 3, ART. 20 SOBRE PARTICIPACIÓN CIUDADANA

Art. 20. Participación ciudadana.- “La participación ciudadana en la gestión ambiental tiene como finalidad considerar e incorporar los criterios y las observaciones de la ciudadanía, especialmente la población directamente afectada de una obra o proyecto, sobre las variables ambientales relevantes de los estudios de impacto ambiental y planes de manejo ambiental, siempre y cuando sea técnica y económicamente viable, para que las actividades o proyectos que puedan causar impactos ambientales se desarrollen de manera adecuada, minimizando y/o compensando estos impactos a fin



**GOBIERNO AUTÓNOMO DESCENTRALIZADO
PROVINCIAL DE NAPO
DIRECCIÓN DE PLANIFICACIÓN
SUBDIRECCIÓN DE PARTICIPACIÓN CIUDADANA**

de mejorar las condiciones ambientales para la realización de la actividad o proyecto propuesto en todas sus fases”

El mismo indica que los procesos de información pública, recolección de criterios y observaciones deberán dirigirse prioritariamente a:

- La población en el área de influencia de la obra o proyecto;
- Los organismos seccionales que representan la población referida en el literal anterior;
- Las organizaciones de diferente índole que representan a la población o parte de ella en el área de influencia de la obra o proyecto;

Así mismo, la legislación indica que los momentos de participación social incluyen la elaboración del borrador del EIA y PMA, previo a su presentación a la autoridad ambiental de aplicación para su revisión y aprobación.

Es proceso de participación también se fundamenta en las siguientes referencias legales:

- Decreto Ejecutivo No. 1040 “Reglamento de Aplicación de los Mecanismos de Participación Social establecidos en la Ley de Gestión Ambiental”.
- Acuerdo Ministerial 066 “Expedir el Instructivo al Reglamento de Aplicación de los Mecanismos de Participación Social establecido en el Decreto Ejecutivo No. 1040, publicado en el Registro Oficial No. 332 del 8 de mayo del 2008”

LEY ORGÁNICA DE PARTICIPACIÓN CIUDADANA

Título I PRINCIPIOS GENERALES

- Art. 3. Objetivos, numeral 1, 2
- Art. 4 Principios de la participación

CÓDIGO ORGÁNICO DE ORGANIZACIÓN TERRITORIAL AUTÓNOMÍA Y DESCENTRALIZACIÓN

Capítulo III La Participación Ciudadana en los Gobiernos Autónomos Descentralizados

- Art. 302, 303

OBJETIVOS:

General:

Garantizar el derecho a toda persona a ser informada sobre cualquier actividad que pueda producir impactos ambientales, sociales, económicos, que afecten a su calidad de vida, de manera que participe con criterios y observaciones sobre el proyecto.

Específicos:

- Identificar los grupos de interés (líderes comunitarios y habitantes en general) potencialmente afectados y/o beneficiados por la actividad que realice el proyecto.
- Cumplir con el requerimiento de las leyes

PROCESO DE PARTICIPACIÓN CIUDADANA

Para la ejecución de la participación ciudadana se aplicarán los siguientes mecanismos:

Reunión Informativa:

- El mecanismo escogido para socializar el proyecto será realizar una reunión informativa, para lo cual se realizará una visita previa en la zona de influencia del proyecto, con la finalidad de contactar algún representante del sector. En esta visita se coordinará con el presidente del Gobierno Autónomo Descentralizado de la Parroquia Cotundo, quien prestará su apoyo para facilitar las instalaciones del GAD a fin de llevar a efecto la reunión.
- Luego se realizará una segunda visita para colocar la convocatoria en partes visibles, se entregará convocatoria a través de oficios personales y de volantes.

Medios de convocatoria:

Para la aplicación de los medios de convocatoria, se procederá a coordinar y realizar las siguientes actividades:

- Publicación de la invitación y extracto del proyecto: Se colocarán tres letreros con un resumen del proyecto a socializar por siete días. A continuación detallo los sitios a ser colocados.
- Sede del GAD Parroquial de Cotundo



**GOBIERNO AUTÓNOMO DESCENTRALIZADO
PROVINCIAL DE NAPO
DIRECCIÓN DE PLANIFICACIÓN
SUBDIRECCIÓN DE PARTICIPACIÓN CIUDADANA**

- Letreros en las Comunidades de PAPANCO-MUSHULLACTA- PUNTA GALERAS
- Malecón de la Parroquia Cotundo
- Difusión por redes sociales

Invitaciones personalizadas:

Se entregará invitaciones personales a los beneficiarios directos, zonas de influencia y autoridades, como constancia de la invitación se llenará registro de invitaciones entregadas y fotografías

Entrega de volantes:

Se entregarán los volantes a los moradores que se encuentran en la vía y la zona de influencia, el volante contendrá información sobre el proyecto, fecha, lugar y hora de la reunión.

Ejecución de las reuniones con la ciudadanía:

Se realizarán tres reuniones las que contendrán lo siguiente:

- ✓ Descripción del proyecto
- ✓ Descripción de los principales impactos ambientales y sociales negativos
- ✓ Descripción de la forma cómo se manejará los impactos ambientales (Plan de Manejo Ambiental)
- ✓ Descripción del mecanismo de recepción y procesamiento de reclamos o quejas
- ✓ Espacio abierto para recoger los comentarios de la comunidad

Como elementos de verificación de haber cumplido este proceso, tendremos actas, registro de participantes, fotografías, informe.

Elaborado por:


Ab. Mónica Castro
ASIST. ADM. DE APOYO TEC.3

Revisado por:


Lcdo. Pedro Mamallacta
SUBDIRECTOR DE PTPC

Aprobado por:

Ing. Gabriela Trávez
DIRECTORA DE PLANIFICACIÓN

**PROCESO DE PARTICIPACIÓN CIUDADANA
PROYECTO DENOMINADO:**

ESTUDIO:

**“AMPLIACIÓN Y ASFALTADO DE LA
VÍA DESDE LA “Y” DE SERENA HASTA
LA COMUNIDAD DE ALUKUS,
PARROQUIA TÁLAG, CANTÓN TENA,
PROVINCIA DE NAPO**





**GOBIERNO AUTÓNOMO DESCENTRALIZADO
PROVINCIAL DE NAPO
DIRECCIÓN DE PLANIFICACIÓN
SUBDIRECCIÓN DE
PARTICIPACIÓN CIUDADANA**

ANTECEDENTES:

El proyecto para el **ESTUDIO DE LA AMPLIACIÓN Y ASFALTADO DE LA VÍA DESDE LA “Y” DE SERENA A LA COMUNIDAD ALUKUS** se encuentra ubicado en la Parroquia Tálag, Cantón Tena.

En la parroquia Tálag la población básicamente se dedica a actividades agrícolas, realizando una producción de subsistencia, es decir que su producción se encuentra orientada al consumo familiar y se dedican 752 personas con un porcentaje del 57%. El sistema de producción predominante es la conocida chacra, entre los principales productos que se encuentran son: cacao, café, maíz, yuca, plátano, arroz, tikazu.

Es una parroquia que posee varios sitios turísticos destacándose La Laguna Azul, la Laguna Yanni, Cascadas Pimpilala, senderos ecológicos. Aún no se ha podido aprovechar el enorme potencial turístico que tiene la parroquia en el Parque Nacional Llanganates y en la Reserva Biológica Colonso Chalupas.

Con este antecedente y con la potencialidad que posee la parroquia los pobladores ven la necesidad de solicitar al Gobierno Provincial el estudio para la ampliación y asfaltado de la vía desde la “Y” de Serena a la Comunidad Alukus

Parroquia	tálag
Población total 2019	3524 POBLADORES
Fecha creación	9 DE JUNIO DE 1997
Límites	Al norte: Quebrada de Uchuculin y Parroquia Pano
	Al Sur: Cantón Arosemena Tola
	Al Este: Parroquia Puerto Napo
	Al Oeste: Cordillera de Llanganates y cantón Salcedo

Poblaciones indígenas originarias	92% población quichua
Rango temperatura	22 (+/- 0,38) °C promedio mensual
Precipitación	En los meses de septiembre a abril temporada más mojada
Clima	Tropical Megatérmico húmedo 11,29% Megatérmico lluvioso 7,25% Nival 1,47% Ecuatorial Misotérmico Semi-Húmedo 17,65% Ecuatorial de Alta Montaña 62,33%

DATOS GENERALES DEL PROYECTO:

Nombre del Proyecto:

“ESTUDIOS PARA LA AMPLIACION Y ASFALTADO DE LA VIA: DESDE LA COMUNIDAD ALLUKUS (LAGUNA ZUL), Y DEL PUENTE SOBRE EL RIO UCHUCULIN, PARROQUIA TALAG, CANTON TENA, PROVINCIA DE NAPO”

Partida: 83342 SERVICIOS DE DISEÑO DE INGENIERIA PARA OBRAS DE INGENIERIA CIVIL

Monto: USD 116.670

Plazo de Ejecución: 150 días contados a partir de la fecha de notificación al contratista sobre la disponibilidad del anticipo, por parte del Administrador de Contrato

Contratista: Ing. Karina Chimbo

Administrador: Ing. Irma Badillo



**GOBIERNO AUTÓNOMO DESCENTRALIZADO
PROVINCIAL DE NAPO
DIRECCIÓN DE PLANIFICACIÓN
SUBDIRECCIÓN DE
PARTICIPACIÓN CIUDADANA**

MARCO LEGAL:

La participación ciudadana en la gestión pública está normada y establece que cada nivel de gobierno debe poner en conocimiento público información relevante acerca de sus políticas, planes, programas, acciones y presupuestos.

Los procesos de participación ciudadana en los planes, política, programas y proyectos son las modalidades formales y específicas en el que las personas participan de la gestión de obras y proyectos del Gobierno Autónomo Descentralizado de Napo, cuyo objetivo es dialogar sobre el proyecto a ejecutarse, recoger inquietudes, recomendaciones en base a la realidad de su territorio.

CONSTITUCIÓN DE LA REPÚBLICA DEL ECUADOR

Título II DERECHOS

- Capítulo primero: Principios de aplicación de los derechos Art. 10
- Capítulo cuarto: Derechos de las comunidades, pueblos y nacionalidades, Art. 57, numeral 7
- Capítulo quinto: Derechos de participación, Art. 4
- Capítulo séptimo: Derechos de la naturaleza, Art. 71, 72, 73, 74

LEY DE GESTIÓN AMBIENTAL:

Art. 28: Consagra el derecho de toda persona natural o jurídica a participar en la gestión ambiental a través de los diversos mecanismos de participación social que se establezca para el efecto.

Art. 29: Prescribe el derecho que tiene toda persona natural o jurídica a ser informada oportuna y suficientemente sobre cualquier actividad de las instituciones del Estado que pueda producir impactos ambientales.

TEXTO UNIFICADO DE LA LEGISLACIÓN AMBIENTAL SECUNDARIA (TULSMA): LIBRO VI DE LA CALIDAD AMBIENTAL

TÍTULO 1, CAPÍTULO 3, ART. 20 SOBRE PARTICIPACIÓN CIUDADANA

Art. 20. Participación ciudadana.- “La participación ciudadana en la gestión ambiental tiene como finalidad considerar e incorporar los criterios y las observaciones de la ciudadanía, especialmente la población directamente afectada de una obra o proyecto,

**GOBIERNO AUTÓNOMO DESCENTRALIZADO
PROVINCIAL DE NAPO
DIRECCIÓN DE PLANIFICACIÓN
SUBDIRECCIÓN DE
PARTICIPACIÓN CIUDADANA**

sobre las variables ambientales relevantes de los estudios de impacto ambiental y planes de manejo ambiental, siempre y cuando sea técnica y económicamente viable, para que las actividades o proyectos que puedan causar impactos ambientales se desarrollen de manera adecuada, minimizando y/o compensando estos impactos a fin de mejorar las condiciones ambientales para la realización de la actividad o proyecto propuesto en todas sus fases”

El mismo indica que los procesos de información pública, recolección de criterios y observaciones deberán dirigirse prioritariamente a:

- La población en el área de influencia de la obra o proyecto;
- Los organismos seccionales que representan la población referida en el literal anterior;
- Las organizaciones de diferente índole que representan a la población o parte de ella en el área de influencia de la obra o proyecto;

Así mismo, la legislación indica que los momentos de participación social incluyen la elaboración del borrador del EIA y PMA, previo a su presentación a la autoridad ambiental de aplicación para su revisión y aprobación.

Es proceso de participación también se fundamente en las siguientes referencias legales:

- Decreto Ejecutivo No. 1040 “Reglamento de Aplicación de los Mecanismos de Participación Social establecidos en la Ley de Gestión Ambiental”.
- Acuerdo Ministerial 066 “Expedir el Instructivo al Reglamento de Aplicación de los Mecanismos de Participación Social establecido en el Decreto Ejecutivo No. 1040, publicado en el Registro Oficial No. 332 del 8 de mayo del 2008”

LEY ORGÁNICA DE PARTICIPACIÓN CIUDADANA

Título I PRINCIPIOS GENERALES

- Art. 3. Objetivos, numeral 1, 2
- Art. 4 Principios de la participación

CÓDIGO ORGÁNICO DE ORGANIZACIÓN TERRITORIAL AUTÓNOMÍA Y DESCENTRALIZACIÓN

Capítulo III La Participación Ciudadana en los Gobiernos Autónomos Descentralizados

- Art. 302, 303



OBJETIVOS:

General:

Garantizar el derecho a toda persona a ser informada sobre cualquier actividad que pueda producir impactos ambientales, sociales, económicos, que afecten a su calidad de vida, de manera que participe con criterios y observaciones sobre el proyecto.

Específicos:

- Identificar los grupos de interés (líderes comunitarios y habitantes en general) potencialmente afectados y/o beneficiados por la actividad que realice el proyecto.
- Socializar a los beneficiarios la elaboración del Estudio para el proyecto denominado: ESTUDIO DE LA AMPLIACIÓN Y ASFALTADO DE LA VÍA DESDE LA "Y" DE SERENA A LA COMUNIDAD ALUKUS

PROCESO DE PARTICIPACIÓN CIUDADANA

Para la ejecución de la participación ciudadana se aplicaron los siguientes mecanismos:

Reunión Informativa:

- Se realizó una visita previa en la zona de influencia del proyecto, al Presidente del Gobierno Parroquial de Tálag Sr. Wilson Licuy, con la finalidad de coordinar la logística del evento de socialización del inicio del Estudio sobre la ampliación y asfaltado de la Vía desde la Vía desde la "Y" de Serena hasta la Comunidad Ilukus.
- Posteriormente, se coloca letrero en la sede del GAD Parroquial, en la que se señala fecha, hora, lugar y nombre del proyecto, en la parada de buses y en la Y de Serena.
- Se entrega la convocatoria a los dirigentes comunitarios

Medios de convocatoria:

Para la aplicación de los medios de convocatoria, se realizaron las siguientes actividades:

**GOBIERNO AUTÓNOMO DESCENTRALIZADO
PROVINCIAL DE NAPO
DIRECCIÓN DE PLANIFICACIÓN
SUBDIRECCIÓN DE
PARTICIPACIÓN CIUDADANA**

- Publicación de la invitación y extracto del proyecto: Se colocaron tres letreros con un resumen del proyecto a socializar por siete días. A continuación detallo los sitios colocados.
- Sede del GAD Parroquial Tálag
- Parada de buses
- En la "Y" de Serena (entrada a la Laguna Azul)

Desarrollo de la reunión de socialización del proyecto con la ciudadanía:

Siendo las 14h30 en la Comunidad de Wayrapungo nos reunimos con los moradores de las Comunidades Cando, Alukus, WayraPungo, el Sr. Wilson Licuy, Presidente del GAD Parroquial de Tálag, la Ing. Karina Chimbo con su equipo técnico, técnicos de la Subdirección de Participación Ciudadana y de Planificación del GAD Provincial de Napo, a fin de socializar el Estudio del proyecto denominado "ESTUDIOS PARA LA AMPLIACION Y ASFALTADO DE LA VIA: DESDE LA COMUNIDAD ALLUKUS (LAGUNA ZUL), Y DEL PUENTE SOBRE EL RIO UCHUCULIN, PARROQUIA TALAG, CANTON TENA, PROVINCIA DE NAPO".

La Ing. Karina Chimbo, Consultora contratista da a conocer el desarrollo del Estudio, luego se procede a dar paso a la participación de los pobladores, el señor José Moreno, morador de la Comunidad de Cando, manifiesta que el se considera una persona que está en contra de todo lo que afecta al ambiente, que su opinión es personal pero no está de acuerdo con que se ejecute este proyecto, pues esto generará muchas consecuencias, ya que al permanecer la vía como está un poco se puede prevenir los accidentes porque los vehículos se movilizan a una velocidad moderada, que no sucedería si se llega a asfaltar, además que se perdería algunas especies animales y vegetales, que existe problemas de la minería existente en la Parroquia y que se ha luchado para que no se continúe su explotación y con lucha permanente se ha logrado paralizar, ahora no es posible que se pretenda asfaltar pues esto se quiera o no va a afectar al ambiente, existen otras obras prioritarias que realmente va a ayudar a las comunidades.

El Sr. Wilson Licuy, Presidente del GAD Parroquial de Tálag expresa que se ha venido luchando por muchos años para que se cumpla, ya que es una parroquia turística, existen diferentes puntos importantes de sitios turísticos que son muy visitados, y siempre los turistas se quejan de la vía puesto que sus vehículos sufren daños, esto ha sido un mal referente por lo que las personas ya no vuelven a visitar por la vía tan deteriorada, lo que no se puede evitar por el clima que se posee, ya que si se dá mantenimiento en poco tiempo por las lluvias la vía se ve afectada, lo que se quiere es brindar un mejor servicio turístico.

**GOBIERNO AUTÓNOMO DESCENTRALIZADO
PROVINCIAL DE NAPO
DIRECCIÓN DE PLANIFICACIÓN
SUBDIRECCIÓN DE
PARTICIPACIÓN CIUDADANA**

Que los directivos del GAD Parroquial a pedido de las comunidades ha venido gestionando desde hace muchos años atrás ante el Gobierno Provincial se ejecute este proyecto, ahora al menos se cuenta con el inicio del estudio, documento que permitirá gestionar los recursos económicos para ejecutar este proyecto tan esperado por los moradores.

El Sr. Nelson Shiguango expresa que la mayoría de los pobladores y turistas están apoyando la ejecución del asfalto, puesto que éste es un sueño desde el año 2011.

El Sr. Sergio Andy, Presidente de la Comunidad de Cando, manifiesta que existen muchos problemas por la vía que se encuentra en mal estado, que cuando se realice el proyecto si es que se llega a dar, solicita que se cabe un canal en su predio que cuando llueve se hace una poza y se ve muy afectado, porque se dañan los sembríos.

Una moradora expresa que los turistas les hablan porque no solicitan a los gobiernos seccionales arreglen la vía, por eso se ha pedido durante mucho tiempo, pero ahora por fin siquiera se ha iniciado con el estudio.

Al convertirse esta vía en una vía asfaltada lógicamente se volverá un poco peligrosa por cuanto los conductores aumentarán su velocidad por eso es necesario también pensar en la construcción de una ciclo vía, pues transitan muchos deportistas que practican ciclismo, manifiesta el señor Wilson Licuy, Presidente del GAD Parroquial de Tálag, sugerencia que es aprobada por todos los presentes, expresan además que esta ciclo vía no solo debe ser pensada que va a beneficiar a los deportistas, sino también a los niños que se trasladan a las instituciones educativas si es que no se va a contar con una ciclo vía o veredas.

El señor José Moreno sugiere que se debe considerar que exista al costados arbustos, árboles que brinden sombra, pues hay muchos niños que ocupan esta vía y por lo general caminan siempre con un sol inclemente.

COMPROMISOS:

Brindar todo el apoyo a fin de que se realice el estudio de manera correcta y se llegue a un feliz término.

Cierre de la reunión:


El cierre de la reunión la realiza el S. Wilson Licuy, Presidente del GAD Parroquial de Tálag, siendo las 16h13

CONCLUSIONES:

- Se cumplió con el objetivo de la socialización, dar a conocer a los pobladores sobre el estudio del proyecto
- Se comprometieron los beneficiarios en colaborar y brindar la información necesaria para que se realice el estudio.

Sugerencias:

- Que se cumplan con los plazos establecidos.
- Que se haga constar dentro del estudio la ciclo vía

ELABORADO POR:	REVISADO Y APROBADO POR:
 <p>Firmado electrónicamente por: MONICA PATRICIA CASTRO OSORIO</p>	

**GOBIERNO AUTÓNOMO DESCENTRALIZADO
PROVINCIAL DE NAPO
DIRECCIÓN DE PLANIFICACIÓN
SUBDIRECCIÓN DE
PARTICIPACIÓN CIUDADANA**

**FOTOGRAFÍAS
COMUNIDAD WAYRAPUNGO
SOCIALIZACIÓN DEL ESTUDIO DE AMPLIACIÓN Y ASFALTADO DESDE LA
VÍA DESDE LA "Y" SERENA A LA COMUNIDAD ALUKU-PARROQUIA TÁLAG**





**PROCESO DE PARTICIPACIÓN CIUDADANA
PROYECTO DENOMINADO:**

ESTUDIO:

**“AMPLIACIÓN Y ASFALTADO DE LA
VÍA DESDE LA “Y” DE SERENA HASTA
LA COMUNIDAD DE ALUKUS,
PARROQUIA TÁLAG, CANTÓN TENA,
PROVINCIA DE NAPO**





**GOBIERNO AUTÓNOMO DESCENTRALIZADO
PROVINCIAL DE NAPO
DIRECCIÓN DE PLANIFICACIÓN
SUBDIRECCIÓN DE
PARTICIPACIÓN CIUDADANA**

ANTECEDENTES:

El proyecto para el **ESTUDIO DE LA AMPLIACIÓN Y ASFALTADO DE LA VÍA DESDE LA “Y” DE SERENA A LA COMUNIDAD ALUKUS** se encuentra ubicado en la Parroquia Tálag, Cantón Tena.

En la parroquia Tálag la población básicamente se dedica a actividades agrícolas, realizando una producción de subsistencia, es decir que su producción se encuentra orientada al consumo familiar y se dedican 752 personas con un porcentaje del 57%. El sistema de producción predominante es la conocida chacra, entre los principales productos que se encuentran son: cacao, café, maíz, yuca, plátano, arroz, tikazu.

Es una parroquia que posee varios sitios turísticos destacándose La Laguna Azul, la Laguna Yanni, Cascadas Pimpilala, senderos ecológicos. Aún no se ha podido aprovechar el enorme potencial turístico que tiene la parroquia en el Parque Nacional Llanganates y en la Reserva Biológica Colonso Chalupas.

Con este antecedente y con la potencialidad que posee la parroquia los pobladores ven la necesidad de solicitar al Gobierno Provincial el estudio para la ampliación y asfaltado de la vía desde la “Y” de Serena a la Comunidad Alukus

Parroquia	tálag
Población total 2019	3524 POBLADORES
Fecha creación	9 DE JUNIO DE 1997
Límites	Al norte: Quebrada de Uchuculin y Parroquia Pano
	Al Sur: Cantón Arosemena Tola
	Al Este: Parroquia Puerto Napo
	Al Oeste: Cordillera de Llanganates y cantón Salcedo

Poblaciones indígenas originarias	92% población quichua
Rango temperatura	22 (+/- 0,38) °C promedio mensual
Precipitación	En los meses de septiembre a abril temporada más mojada
Clima	Tropical Megatérmico húmedo 11.29% Megatérmico lluvioso 7.25% Nival 1,47% Ecuatorial Misotérmico Semi-Húmedo 17,65% Ecuatorial de Alta Montaña 62,33%

DATOS GENERALES DEL PROYECTO:

Nombre del Proyecto:

“ESTUDIOS PARA LA AMPLIACION Y ASFALTADO DE LA VIA: DESDE LA COMUNIDAD ALLUKUS (LAGUNA ZUL), Y DEL PUENTE SOBRE EL RIO UCHUCULIN, PARROQUIA TALAG, CANTON TENA, PROVINCIA DE NAPO”

Partida: 83342 SERVICIOS DE DISEÑO DE INGENIERIA PARA OBRAS DE INGENIERIA CIVIL

Monto: USD 116.670

Plazo de Ejecución: 150 días contados a partir de la fecha de notificación al contratista sobre la disponibilidad del anticipo, por parte del Administrador de Contrato

Contratista: Ing. Karina Chimbo

Administrador: Ing. Irma Badillo



**GOBIERNO AUTÓNOMO DESCENTRALIZADO
PROVINCIAL DE NAPO
DIRECCIÓN DE PLANIFICACIÓN
SUBDIRECCIÓN DE
PARTICIPACIÓN CIUDADANA**

MARCO LEGAL:

La participación ciudadana en la gestión pública está normada y establece que cada nivel de gobierno debe poner en conocimiento público información relevante acerca de sus políticas, planes, programas, acciones y presupuestos.

Los procesos de participación ciudadana en los planes, política, programas y proyectos son las modalidades formales y específicas en el que las personas participan de la gestión de obras y proyectos del Gobierno Autónomo Descentralizado de Napo, cuyo objetivo es dialogar sobre el proyecto a ejecutarse, recoger inquietudes, recomendaciones en base a la realidad de su territorio.

CONSTITUCIÓN DE LA REPÚBLICA DEL ECUADOR

Título II DERECHOS

- Capítulo primero: Principios de aplicación de los derechos Art. 10
- Capítulo cuarto: Derechos de las comunidades, pueblos y nacionalidades, Art. 57, numeral 7
- Capítulo quinto: Derechos de participación, Art. 4
- Capítulo séptimo: Derechos de la naturaleza, Art. 71, 72, 73, 74

LEY DE GESTIÓN AMBIENTAL:

Art. 28: Consagra el derecho de toda persona natural o jurídica a participar en la gestión ambiental a través de los diversos mecanismos de participación social que se establezca para el efecto.

Art. 29: Prescribe el derecho que tiene toda persona natural o jurídica a ser informada oportuna y suficientemente sobre cualquier actividad de las instituciones del Estado que pueda producir impactos ambientales.

TEXTO UNIFICADO DE LA LEGISLACIÓN AMBIENTAL SECUNDARIA (TULSMA): LIBRO VI DE LA CALIDAD AMBIENTAL

TÍTULO 1, CAPÍTULO 3, ART. 20 SOBRE PARTICIPACIÓN CIUDADANA

Art. 20. Participación ciudadana.- “La participación ciudadana en la gestión ambiental tiene como finalidad considerar e incorporar los criterios y las observaciones de la ciudadanía, especialmente la población directamente afectada de una obra o proyecto,

**GOBIERNO AUTÓNOMO DESCENTRALIZADO
PROVINCIAL DE NAPO
DIRECCIÓN DE PLANIFICACIÓN
SUBDIRECCIÓN DE
PARTICIPACIÓN CIUDADANA**

sobre las variables ambientales relevantes de los estudios de impacto ambiental y planes de manejo ambiental, siempre y cuando sea técnica y económicamente viable, para que las actividades o proyectos que puedan causar impactos ambientales se desarrollen de manera adecuada, minimizando y/o compensando estos impactos a fin de mejorar las condiciones ambientales para la realización de la actividad o proyecto propuesto en todas sus fases”

El mismo indica que los procesos de información pública, recolección de criterios y observaciones deberán dirigirse prioritariamente a:

- La población en el área de influencia de la obra o proyecto;
- Los organismos seccionales que representan la población referida en el literal anterior;
- Las organizaciones de diferente índole que representan a la población o parte de ella en el área de influencia de la obra o proyecto;

Así mismo, la legislación indica que los momentos de participación social incluyen la elaboración del borrador del EIA y PMA, previo a su presentación a la autoridad ambiental de aplicación para su revisión y aprobación.

Es proceso de participación también se fundamente en las siguientes referencias legales:

- Decreto Ejecutivo No. 1040 “Reglamento de Aplicación de los Mecanismos de Participación Social establecidos en la Ley de Gestión Ambiental”.
- Acuerdo Ministerial 066 “Expedir el Instructivo al Reglamento de Aplicación de los Mecanismos de Participación Social establecido en el Decreto Ejecutivo No. 1040, publicado en el Registro Oficial No. 332 del 8 de mayo del 2008”

LEY ORGÁNICA DE PARTICIPACIÓN CIUDADANA

Título I PRINCIPIOS GENERALES

- Art. 3. Objetivos, numeral 1, 2
- Art. 4 Principios de la participación

CÓDIGO ORGÁNICO DE ORGANIZACIÓN TERRITORIAL AUTÓNOMÍA Y DESCENTRALIZACIÓN

Capítulo III La Participación Ciudadana en los Gobiernos Autónomos Descentralizados

- Art. 302, 303



**GOBIERNO AUTÓNOMO DESCENTRALIZADO
PROVINCIAL DE NAPO
DIRECCIÓN DE PLANIFICACIÓN
SUBDIRECCIÓN DE
PARTICIPACIÓN CIUDADANA**

OBJETIVOS:

General:

Garantizar el derecho a toda persona a ser informada sobre cualquier actividad que pueda producir impactos ambientales, sociales, económicos, que afecten a su calidad de vida, de manera que participe con criterios y observaciones sobre el proyecto.

Específicos:

- Identificar los grupos de interés (líderes comunitarios y habitantes en general) potencialmente afectados y/o beneficiados por la actividad que realice el proyecto.
- Socializar a los beneficiarios la elaboración del Estudio para el proyecto denominado: ESTUDIO DE LA AMPLIACIÓN Y ASFALTADO DE LA VÍA DESDE LA "Y" DE SERENA A LA COMUNIDAD ALUKUS

PROCESO DE PARTICIPACIÓN CIUDADANA

Para la ejecución de la participación ciudadana se aplicaron los siguientes mecanismos:

Reunión Informativa:

- Se realizó una visita previa en la zona de influencia del proyecto, al Presidente del Gobierno Parroquial de Tálag Sr. Wilson Licuy, con la finalidad de coordinar la logística del evento de socialización del inicio del Estudio sobre la ampliación y asfaltado de la Vía desde la Vía desde la "Y" de Serena hasta la Comunidad Ilukus.
- Posteriormente, se coloca letrero en la sede del GAD Parroquial, en la que se señala fecha, hora, lugar y nombre del proyecto, en la parada de buses y en la Y de Serena.
- Se entrega la convocatoria a los dirigentes comunitarios

Medios de convocatoria:

Para la aplicación de los medios de convocatoria, se realizaron las siguientes actividades:

**GOBIERNO AUTÓNOMO DESCENTRALIZADO
PROVINCIAL DE NAPO
DIRECCIÓN DE PLANIFICACIÓN
SUBDIRECCIÓN DE
PARTICIPACIÓN CIUDADANA**

- Publicación de la invitación y extracto del proyecto: Se colocaron tres letreros con un resumen del proyecto a socializar por siete días. A continuación detallo los sitios colocados.
- Sede del GAD Parroquial Tálag
- Parada de buses
- En la "Y" de Serena (entrada a la Laguna Azul)

Desarrollo de la reunión de socialización del proyecto con la ciudadanía:

Siendo las 14h30 en la Comunidad de Wayrapungo nos reunimos con los moradores de las Comunidades Cando, Alukus, WayraPungo, el Sr. Wilson Licuy, Presidente del GAD Parroquial de Tálag, la Ing. Karina Chimbo con su equipo técnico, técnicos de la Subdirección de Participación Ciudadana y de Planificación del GAD Provincial de Napo, a fin de socializar el Estudio del proyecto denominado "ESTUDIOS PARA LA AMPLIACION Y ASFALTADO DE LA VIA: DESDE LA COMUNIDAD ALLUKUS (LAGUNA ZUL), Y DEL PUENTE SOBRE EL RIO UCHUCULIN, PARROQUIA TALAG, CANTON TENA, PROVINCIA DE NAPO".

La Ing. Karina Chimbo, Consultora contratista da a conocer el desarrollo del Estudio, luego se procede a dar paso a la participación de los pobladores, el señor José Moreno, morador de la Comunidad de Cando, manifiesta que el se considera una persona que está en contra de todo lo que afecta al ambiente, que su opinión es personal pero no está de acuerdo con que se ejecute este proyecto, pues esto generará muchas consecuencias, ya que al permanecer la vía como está un poco se puede prevenir los accidentes porque los vehículos se movilizan a una velocidad moderada, que no sucedería si se llega a asfaltar, además que se perdería algunas especies animales y vegetales, que existe problemas de la minería existente en la Parroquia y que se ha luchado para que no se continúe su explotación y con lucha permanente se ha logrado paralizar, ahora no es posible que se pretenda asfaltar pues esto se quiera o no va a afectar al ambiente, existen otras obras prioritarias que realmente va a ayudar a las comunidades.

El Sr. Wilson Licuy, Presidente del GAD Parroquial de Tálag expresa que se ha venido luchando por muchos años para que se cumpla, ya que es una parroquia turística, existen diferentes puntos importantes de sitios turísticos que son muy visitados, y siempre los turistas se quejan de la vía puesto que sus vehículos sufren daños, esto ha sido un mal referente por lo que las personas ya no vuelven a visitar por la vía tan deteriorada, lo que no se puede evitar por el clima que se posee, ya que si se dá mantenimiento en poco tiempo por las lluvias la vía se ve afectada, lo que se quiere es brindar un mejor servicio turístico.

**GOBIERNO AUTÓNOMO DESCENTRALIZADO
PROVINCIAL DE NAPO
DIRECCIÓN DE PLANIFICACIÓN
SUBDIRECCIÓN DE
PARTICIPACIÓN CIUDADANA**

Que los directivos del GAD Parroquial a pedido de las comunidades ha venido gestionando desde hace muchos años atrás ante el Gobierno Provincial se ejecute este proyecto, ahora al menos se cuenta con el inicio del estudio, documento que permitirá gestionar los recursos económicos para ejecutar este proyecto tan esperado por los moradores.

El Sr. Nelson Shiguango expresa que la mayoría de los pobladores y turistas están apoyando la ejecución del asfalto, puesto que éste es un sueño desde el año 2011.

El Sr. Sergio Andy, Presidente de la Comunidad de Cando, manifiesta que existen muchos problemas por la vía que se encuentra en mal estado, que cuando se realice el proyecto si es que se llega a dar, solicita que se cabe un canal en su predio que cuando llueve se hace una poza y se ve muy afectado, porque se dañan los sembríos.

Una moradora expresa que los turistas les hablan porque no solicitan a los gobiernos seccionales arreglen la vía, por eso se ha pedido durante mucho tiempo, pero ahora por fin siquiera se ha iniciado con el estudio.

Al convertirse esta vía en una vía asfaltada lógicamente se volverá un poco peligrosa por cuanto los conductores aumentarán su velocidad por eso es necesario también pensar en la construcción de una ciclo vía, pues transitan muchos deportistas que practican ciclismo, manifiesta el señor Wilson Licuy, Presidente del GAD Parroquial de Tálag, sugerencia que es aprobada por todos los presentes, expresan además que esta ciclo vía no solo debe ser pensada que va a beneficiar a los deportistas, sino también a los niños que se trasladan a las instituciones educativas si es que no se va a contar con una ciclo vía o veredas.

El señor José Moreno sugiere que se debe considerar que exista al costados arbustos, árboles que brinden sombra, pues hay muchos niños que ocupan esta vía y por lo general caminan siempre con un sol inclemente.

COMPROMISOS:

Brindar todo el apoyo a fin de que se realice el estudio de manera correcta y se llegue a un feliz término.

Cierre de la reunión:


El cierre de la reunión la realiza el S. Wilson Licuy, Presidente del GAD Parroquial de Tálag, siendo las 16h13

CONCLUSIONES:

- Se cumplió con el objetivo de la socialización, dar a conocer a los pobladores sobre el estudio del proyecto
- Se comprometieron los beneficiarios en colaborar y brindar la información necesaria para que se realice el estudio.

Sugerencias:

- Que se cumplan con los plazos establecidos.
- Que se haga constar dentro del estudio la ciclo vía

ELABORADO POR:	REVISADO Y APROBADO POR:
 <p>Firmado electrónicamente por: MONICA PATRICIA CASTRO OSORIO</p>	

**GOBIERNO AUTÓNOMO DESCENTRALIZADO
PROVINCIAL DE NAPO
DIRECCIÓN DE PLANIFICACIÓN
SUBDIRECCIÓN DE
PARTICIPACIÓN CIUDADANA**

**FOTOGRAFÍAS
COMUNIDAD WAYRAPUNGO
SOCIALIZACIÓN DEL ESTUDIO DE AMPLIACIÓN Y ASFALTADO DESDE LA
VÍA DESDE LA "Y" SERENA A LA COMUNIDAD ALUKU-PARROQUIA TÁLAG**





**GOBIERNO AUTÓNOMO DESCENTRALIZADO
PROVINCIAL DE NAPO
DIRECCIÓN DE PLANIFICACIÓN
SUBDIRECCIÓN DE PLANIFICACIÓN TERRITORIAL Y PARTICIPACIÓN CIUDADANA**

REUNIÓN DE TRABAJO

FECHA: 22-10-21
LUGAR: Comunidad de
OBJETIVO: Socializar el Estudio de Planificación y Desarrollo

DESARROLLO

En la Comunidad Wapra Pampa un reunión con los miembros de la comunidad, líderes, Wapra Pampa, de los sectores, líderes del GAD Provincial a fin de socializar el Estudio del Proyecto de desarrollo planificado y el estudio de la Unidad de la "Y" de la zona rural la Comunidad Altiplano. Se realizó una introducción de la comunidad para conocer el desarrollo del estudio y el desarrollo de la zona rural. Los líderes están interesados y se preocupan porque se vea el desarrollo del ambiente, los miembros de la comunidad. Se este proyecto solo beneficiaría a un solo sector como el sector rural, pero no a los otros sectores rurales al GAD. El GAD se considera como una provincia relativamente ambientalista, está en contra de la minería. El Sr. Milton Drey, Presidente del GAD Pampa que expresó que este proyecto viene desde hace muchos años atrás porque las comunidades consideran necesario, pero requieren que se les dé esta opción para brindar un mejor futuro. El GAD Pampa que a nombre de las comunidades y por pedido de ellos ha gestionado el

**GOBIERNO AUTÓNOMO DESCENTRALIZADO
PROVINCIAL DE NAPO
DIRECCIÓN DE PLANIFICACIÓN**

SUBDIRECCIÓN DE PLANIFICACIÓN TERRITORIAL Y PARTICIPACIÓN CIUDADANA

Propósito. Expone también que es importante considerar que la vía es importante porque los camiones son malos conductores y peligrosos. El Sr. Nelson Ileguana, Presidente de Shuekue, manifiesta que tener muchos frentes de respeto para asegurar que se ejecute este proyecto, dice que se ha consultado también a los turistas, y pide que este proyecto se debe ejecutar.

Sr. Sergio Pichango dice que ha respaldado tanto de los comités como por turistas están apoyando la ejecución del proyecto esto es un mérito desde el año 2011.

Sr. José Pudi, Presidente del Comité, expresa problemas por la vía que se encuentra en mal estado, está de acuerdo en que se continúe con el proceso para la ejecución del proyecto, dice que se debe hacer un estudio por el medio que cuando haber se va a poder.

Uicente Pudi, Presidente de la Comunidad Wapirungo, apoya el proyecto.

Una mención dice que los turistas se están porque no piden a los gobiernos locales que den la vía, por eso se ha tardado durante mucho tiempo, pero por fin al menos ahora se cuenta con el estudio. En lo que se refiere a las afectaciones de las tierras por la construcción.



Prefectura
NAPO
Tejiendo Desarrollo

**GOBIERNO AUTÓNOMO DESCENTRALIZADO
PROVINCIAL DE NAPO
DIRECCIÓN DE PLANIFICACIÓN**

SUBDIRECCIÓN DE PLANIFICACIÓN TERRITORIAL Y PARTICIPACIÓN CIUDADANA

En el caso de que se tome en cuenta la sugerencia
de construir una ciclo vía.

El Presidente pide que se acepte el ciclo vía porque
hay muchos deportistas que transitan.

Es importante la ciclo vía ya que hay niños que
se trasladan a los escuelas y caminan al pasar por
es peligroso sino se cuenta con veredas o ciclo
vía. También se debe considerar que existe a los
costados arbustos, árboles, así tal forma puede una
caída.

NOMBRE	INST/COMUNIDAD	CARGO	FIRMA
Wilson Dany	San Pablo	Presidente	
Nelson Shigang	Shunkay	Presidente	
Sergio Ameli	Ameli	Presidente	
de oute Andiy	Wapapungo	Monitor	
Karimo Chirba	cohortora		



GOBIERNO AUTÓNOMO DESCENTRALIZADO DE NAPO
SUBDIRECCIÓN DE PARTICIPACIÓN CIUDADANA

SOCIALIZACIÓN DEL ESTUDIO DE LA AMPLIACIÓN Y ASFALTADO VÍA DESDE "Y" SERENA- ALLUKUS. PARROQUIA TÁLAG

Lugar: *Comunidad Allukus Pungo* Fecha: *02/10-21*

NOMBRE	COMUNIDAD	EDAD	CÉDULA	TELÉFONO	FIRMA
<i>Felto Enzo</i>	<i>Good Talag</i>	<i>53</i>	<i>1500451017</i>	<i>0969253444</i>	<i>[Firma]</i>
<i>Juan Fandi</i>	<i>WAGRAPUNCO</i>	<i>33</i>	<i>1500889124</i>		<i>[Firma]</i>
<i>Samuel Topuy</i>	<i>Allukus</i>	<i>48</i>	<i>150041287</i>	<i>0968264657</i>	<i>[Firma]</i>
<i>Corinau Andi</i>	<i>WARRA Pungo</i>	<i>68</i>	<i>1500106274</i>		<i>[Firma]</i>
<i>Rosa Grefa</i>	<i>WARRA Pungo</i>	<i>62</i>			
<i>David Shigunyo</i>	<i>Allukus</i>	<i>30</i>	<i>1500954258</i>	<i>096855504</i>	<i>[Firma]</i>
<i>Nelson Andi</i>	<i>WARRA Pungo</i>	<i>43</i>	<i>1500700883</i>	<i>0960571538</i>	<i>[Firma]</i>
<i>Rosa Andi</i>	<i>WARRA Pungo</i>	<i>36</i>	<i>1500881357</i>	<i>091085652</i>	<i>[Firma]</i>
<i>Nelson Shigunyo</i>	<i>Allukus</i>	<i>52</i>	<i>1500446847</i>	<i>0934391215</i>	<i>[Firma]</i>
<i>Wilson Licuy</i>	<i>CBD. TÁLAG</i>	<i>44</i>	<i>1600371171</i>	<i>0994530921</i>	<i>[Firma]</i>



GOBIERNO AUTÓNOMO DESCENTRALIZADO DE NAPO
SUBDIRECCIÓN DE PARTICIPACIÓN CIUDADANA

SOCIALIZACIÓN DEL ESTUDIO DE LA AMPLIACIÓN Y ASFALTADO VÍA DESDE "Y" SERENA- ALLUKUS. PARROQUIA TÁLAG

Lugar: *Comunidad Allukus Pungo* Fecha: *22/10/21*

NOMBRE	COMUNIDAD	EDAD	CÉDULA	TELÉFONO	FIRMA
<i>Enma Pungo</i>	<i>Uyaya Pungo</i>	<i>33</i>	<i>9100926261</i>		<i>[Signature]</i>
<i>José Moreno</i>	<i>Cando</i>	<i>40</i>	<i>1500556590</i>		<i>[Signature]</i>
<i>Mery Greja</i>	<i>Cando</i>	<i>36</i>	<i>1500846801</i>		<i>[Signature]</i>
<i>Nina Cenda</i>	<i>Cando</i>	<i>25</i>	<i>1501249615</i>	<i>0968878931</i>	<i>[Signature]</i>
<i>Edwin Audi</i>	<i>Cando</i>	<i>27</i>	<i>1550047200</i>	<i>0968 27</i>	<i>[Signature]</i>
<i>Sergio Shiganga</i>	<i>Allukus</i>	<i>68</i>	<i>1500158215</i>	<i>0995000016</i>	<i>[Signature]</i>
<i>Maribel Shiganga</i>	<i>Allukus</i>	<i>42</i>	<i>1500687361</i>	<i>0994173041</i>	<i>[Signature]</i>
<i>Josue Shiganga</i>	<i>Allukus</i>	<i>54</i>	<i>150035472111</i>	-	<i>[Signature]</i>
<i>Isabel Audi</i>	<i>Uyaya Pungo</i>	<i>63</i>	<i>1500167063</i>		<i>[Signature]</i>
<i>Mami Luotihau</i>	<i>Uyaya Pungo</i>	<i>59</i>	<i>1500309412</i>		<i>[Signature]</i>
<i>Ismael Audi</i>	<i>Uyaya Pungo</i>	<i>55</i>	<i>1500339443-5</i>		<i>[Signature]</i>



GOBIERNO AUTÓNOMO DESCENTRALIZADO DE NAPO
SUBDIRECCIÓN DE PARTICIPACIÓN CIUDADANA

SOCIALIZACIÓN DEL ESTUDIO DE LA AMPLIACIÓN Y ASFALTADO VÍA DESDE "Y" SERENA- ALLUKUS. PARROQUIA TÁLAG

Lugar: Comunidad Alopo Pungo Fecha: 22/10/31

NOMBRE	COMUNIDAD	EDAD	CÉDULA	TELÉFONO	FIRMA
Salvador Ponce	Cando	31	1501092434	0993611801	
Jenny Gofa	Cando	32	1500823334	0993723410	
Alejo Narvaez	Cando	33	1500871963	0986827129	
Harai Papa	Cando	27	1500939103	0941115515	
Claudio And	Ucari Pung	54	1500342411		
Wilson Torgule	" "	32	210061026-6		
Moani Andi	Cando	40	1500613553	0568649812	
Sereni Amy	Cando	35	1500715588	0984378092	
Maria Greta	Cando	60	1500204084	0980521885	
Serena Andy	Ucari Pung	35	1500830879	0985241515	
Shanelh Pungo	Ucari Pung	39	1120915469	018254616	

LETREROS COLOCADOS EN LA PARROQUIA TÁLAG-CONVOCATORIA



SUBDIRECCIÓN DE PARTICIPACIÓN CIUDADANA

Memorando Nro. 0897-2022-SDPC

Tena, 07 de noviembre de 2022

PARA: Lcdo. Pedro Arturo Mamallacta Shiguango
Subdirector de Planificación Territorial y Participación Ciudadana

ASUNTO: Informe de la Socialización del Estudio de ampliación y asfaltado de la vía desde la Y de Serena a la Comunidad Alukus

Me permito hacer llegar a usted el informe de la socialización realizada el 31 de octubre de 2022, en la Comunidad de Wayra pungo, de la Parroquia Tálag sobre el Estudio de la Ampliación y Asfaltado de la Vía desde la "Y" de Serena a la Comunidad Alukus.

Atentamente,

Documento firmado electrónicamente

Ab. Mónica Patricia Castro Osorio
ASISTENTE DE APOYO TÉCNICO 3

Anexos:

- Proceso de participación ciudadana del Proyecto Estudio Asfaltado Parroquia tálag-signed.pdf
- ACTA SOCIALIZACION ESTUDIO DE AMP..ASFAL. VIA DESDE LA Y A COM. ALUKUS.pdf
- SUGERENCIAS ESTUDIO AMP ASF VUA DESDECLA Y DE SERENA A ALUKUS.pdf
- REGISTRO SOC.ESTUDIO AMP.ASF. DESDE LA Y SERENA A ALUKUS.pdf



Firmado electrónicamente por:
**MONICA
PATRICIA
CASTRO OSORIO**

Av. Juan Montalvo y Olmedo. Teléfono: (06) 3700080 ext.: 1049

e-mail: pciudadana@napo.gob.ec

**GOBIERNO AUTONOMO DESCENTRALIZADO
PROVINCIAL DE NAPO**



**SRTA. RITA TUNAY
PREFECTA DE NAPO**

**PROYECTO: “ESTUDIOS DE INGENIERIA A NIVEL DE DISEÑOS
DEFINITIVOS. “DISEÑOS DEL PUENTE SOBRE EL RIO ANZU,
SECTOR COSTA AZUL, PARROQUIA PUERTO NAPO,
CANTON TENA, PROVINCIA DE NAPO”.**

**PROYECTO FINANCIADO POR EL BDE
FONDOS FINGAD III**



**MONTO TOTAL
USD. 97.500.00**

**ADMINISTRACION
2019 – 2023**

SUBDIRECCIÓN DE ESTUDIOS Y PROYECTOS

Memorando Nro. 2956-2022-SDEP

Tena, 26 de octubre de 2022

PARA: Lcdo. Pedro Arturo Mamallacta Shiguango
Subdirector de Planificación Territorial y Participación Ciudadana

ASUNTO: Solicitando diligencia de socialización de la contratación de los
"ESTUDIOS DE INGENIERIA A NIVEL DE DISEÑOS DEFINITIVOS-
DISEÑO DEL PUENTE SOBRE EL RIO ANZU, SECTOR COSTA
AZUL, PARROQUIA PUERTO NAPO, CANTON TENA, PROVINCIA
DE NAPO", LCC-GADPN-006-2

Mediante resolución administrativa de Adjudicación Nro. GADPN-P-2022-0135-RES, de fecha 11 de julio del 2022, se resuelve adjudicar al Ing. William Nic Loza Lescano con RUC 1600175358001, el proceso de Contratación Lista Corta de Consultoría signado con el código: LCC-GADPN-006-2022, para la contratación de los "ESTUDIOS DE INGENIERIA A NIVEL DE DISEÑOS DEFINITIVOS- DISEÑO DEL PUENTE SOBRE EL RIO ANZU, SECTOR COSTA AZUL, PARROQUIA PUERTO NAPO, CANTON TENA, PROVINCIA DE NAPO", con un presupuesto contractual por un valor de USD 97.500.00 (noventa y siete mil quinientos dólares de los Estados Unidos de América, más IVA), con un plazo de 120 días calendario, contados a partir a partir de la fecha de notificación al CONSULTOR de que el anticipo se encuentra disponible, por parte del ADMINISTRADOR DE CONTRATO.

Mediante Resolución Nro. GADPN-DA-2022-0282 del 28 de septiembre de 2022, se resuelve en su Artículo 1.- SUSPENDER definitivamente las atribuciones delegadas mediante Resolución Administrativa Nro. GADPN-DA-2022-0241-RES de 23 de agosto de 2022, como Administrador del Contrato a la Ing. ANA CRISTINA BAQUE TOALA-LÍDER DE ESTUDIOS

Artículo 2.- DESIGNAR como nuevo Administrador de Contrato Administrativo del procedimiento de contratación signado con el código: LCC-GADPN-006-2022, para la contratación de los "ESTUDIOS DE INGENIERIA A NIVEL DE DISEÑOS DEFINITIVOS- DISEÑO DEL PUENTE SOBRE EL RIO ANZU, SECTOR COSTA AZUL, PARROQUIA PUERTO NAPO, CANTON TENA, PROVINCIA DE NAPO", a la Ing. Irma Badillo- Subdirectora de Estudios y Proyectos, en reemplazo de la Ing. ANA CRISTINA BAQUE TOALA-LÍDER DE ESTUDIOS.

En tal virtud y enmarcada en mis atribuciones, solicito se gestione la diligencia de Socialización con las comunidades que se hallan en la zona de influencia del referido proyecto.

Atentamente,

Av. Juan Montalvo y Olmedo. Teléfono: (06) 3700080 ext.: 1050
e-mail: proyectos@napo.gob.ec



SUBDIRECCIÓN DE ESTUDIOS Y PROYECTOS

Memorando Nro. 2956-2022-SDEP

Tena, 26 de octubre de 2022



**IRMA LUCIA
BADILLO**

Ing. Irma Lucia Badillo Conde
SUBDIRECTORA DE ESTUDIOS Y PROYECTOS, ENCARGADA

Referencias:

- GADPN-DA-2022-0282

Anexos:

- PERFIL DE PROYECTO PTE RIO ANZU-COSTA AZUL.pdf

Copia:

Ab. Mónica Patricia Castro Osorio
Asistente de Apoyo Técnico 3