

# GAD PROVINCIAL DE NAPO

## COMPROBANTE DE PAGO N° 113775

Fecha: 04/10/2022

Asiento N° 4059

Compromiso N° 967

BANCO CENTRAL DEL ECUADOR Cta Cte No 01210010

Nota Débito N° 0

A LA ORDEN DE: **AUCATOMA CANDO JHONATAN OSWALDO**

**USD 237.50**

LA SUMA DE: **DOSCIENTOS TREINTA Y SIETE Dolares 50/100 Ctv**

TENA, 04 de Octubre del 2022

### DETALLE DEL COMPROBANTE:

AUCATOMA CANDO JHONATAN OSWALDO.- Pago por la liquida.de la solici.de autor.para cumpl.de servic. Inst. No,230-DOP del 07-09-2022, por trasladarse a realizar el levantamiento de informacióm topográfica y la georeferenciación de los datos del proyecto Troncal Amazónica-Papanco-Musullacta-Punta Galeras. parroquia Cotundo-Archidona, según memo No.040-2022-DP del 11-08-2022 a partir del 15-08-2022 por 22 días continuos, se amortiza Nro. 113246.

Usuario: VAREVALO

### DOCUMENTOS BANCARIOS


No	Beneficiario	Valor
CTA 2100216759	AUCATOMA CANDO JHONATAN OSWALDO	237.50
TOTAL DOCUMENTOS BANCARIOS USD		237.50


### APLICACION CONTABLE **CANCELADO 0 6 OCT 2022**


Código	Descripción	Debe	Haber
1.5.1.33.03.011	VIATICOS Y SUBSISTENCIAS TALLERES Y MANTENIMIENTO	787.50	
2.1.3.73.01.001	CUENTAS POR PAGAR BIENES Y SERVICIOS DE INVERSION	787.50	
1.1.1.03.01.001	BCO CENTRAL DEL ECUADOR MONEDA NAC. CTA 01210010		237.50
1.1.2.15.01.001	ANTICIPOS DE VIATICOS PASAJES Y OTROS DE VIAJE INSTITUCIONAL		550.00
2.1.3.73.01.001	CUENTAS POR PAGAR BIENES Y SERVICIOS DE INVERSION		787.50
SUMAN o PASAN USD		1,575.00	1,575.00

### APLICACION PRESUPUESTARIA

Partida Presupuestaria	Compromiso	Devengado	Pago
40.01.001.004.730303.000.15.01.000.99.99.99.99.001 VIATICOS Y SUBSISTENCIAS E		787.50	787.50
TOTAL GASTOS USD	0.00	787.50	787.50

  
Ldo. Jhon Chichanda  
Director Financiero

  
Ing. Natalia Villalta  
Subdirect. Contabilidad

  
Ing. Melany Llor  
Subdirect. Tesoreria

18082516  
Banco  
Referenc.

04/10/2022 11:12


Total 17 hojas.

Página 1/1

1 06/10/2022  
TRB-1161

**ORDEN DE PAGO N°**

**113775**

FECHA:	martes, 04 de octubre de 2022	VALOR USD:	\$237.50
DOSCIENTOS TREINTA Y SIETE DÓLARES 50/100			
<b>PÁGUESE A LA ORDEN DEL SEÑOR (ES):</b>			
AUCATOMA CANDO JHONATAN OSWALDO.-			
<b>POR CONCEPTO DE:</b>			
<p>Pago por la liquida.de la solic.de autor.para cumpl.de servic. Inst. No,230-DOP del 07-09-2022, por trasladarse a realizar el levantamiento de información topográfica y la georeferenciación de los datos del proyecto Troncal Amazónica-Papanco-Musullacta-Punta Galeras. parroquia Cotundo-Archidona, según memo No.040-2022-DP del 11-08-2022 a partir del 15-08-2022 por 22 días continuos, se amortiza Nro. 113246.</p> <p>CANCELADO 0 6 OCT 2022</p>			
<b>AUTORIZADO POR:</b>			
			
PREFECTO (A) PROVINCIAL O SU DELEGADO			



kehi pago

GOBIERNO AUTÓNOMO DESCENTRALIZADO PROVINCIAL DE NAPO

DIRECCIÓN DE APOYO DE CONTABILIDAD

LIQUIDACIÓN DE VIÁTICOS

COMPROMISO Nro.: 967

FECHA: 03/10/2022

BENEFICIARIO: AUCATOMA CANDO JHONATAN OSWALDO-TOPOGRAFO

CONCEPTO Liquidación de 01 Comisión. Autorización para el Cumplimiento de Servicios Institucionales N.230-DOP de fecha 07/09/2022

LUGAR : Papanco-Parroquia Cotundo-Cantón Archidona

NO. DE DÍAS : 22 días continos

MONTO : \$ 237.50

No.	TIPO DE REQUISITO	LISTA DE CHEQUEO			OBSERVACIONES
		CUMPLE	NO CUMPLE	NO APLICA	
1	Solicitud de autorización de comisión legalizada por el Jefe inmediato, el comisionado y la máxima autoridad o su delegado.	✓			Solicitud legalizada Nro. 230-DOP
2	Formulario de " Informe del cumplimiento de Servicios Institucionales", firmadas por: el funcionario comisionado, Jefe inmediato superior y autorizado por la máxima autoridad o su delegado, detallando las actividades cumplidas.	✓			Informe legalizado Nro. 230-DP
3	Facturas (s) de gastos por: alimentación y hospedaje emitidas a nombre y cédula del servidor (a).	✓			Factura N. 462 de fecha 05/09/2022
4	Reporte del registro de asistencia	✓			Del 15 de agosto al 05 de septiembre/2022
5	Certificación de asistencia	✓			De fecha septiembre 06/2022 legalizada por Lcda. Narcisa Maza- Recursos Humanos e Ing. Veronica Herrera-Subd. Talento Humano.
6	Certificado de cumplimiento o asistencia a la Comisión del supervisor o Jefe inmediato.	✓			- Certificados de trabajo firmados por el Director de Obras Públicas e Ing. Aucatoma-Topógrafo con actividades realizadas en Papanco-Parroquia Cotundo-Cantón
7	Certificado de cumplimiento o asistencia a la Comisión del lugar al cual asistieron.	✓			Certificado de trabajo firmado por el Presidente del Gad Parroquial de Cotundo

NOTA: Toda la documentación adjunta al proceso y antecedentes debe venir con firmas originales, en el caso de Quipux las firmas serán electrónicas o manuales.

Nro. de días trabajados	21	Valor del viático:	\$ 37.50
TOTAL VIATICOS		\$ 787.50	

CANCELADO 0 6 OCT 2022

A justificar 70%	\$ 551.25
Asume la entidad 30%	\$ 236.25

Presentación de facturas (Alimentación y Hospedaje) por:	\$ 551.25
Sin presentación de facturación conforme	\$ 236.25
Suma total del viático:	\$ 787.50
Presentación de facturas (Combustible, peaje, pasajes) por:	\$ 0.00
Descuento del anticipo entregado:	\$ 550.00
VALOR A PAGAR:	\$ 237.50

ELABORADO POR:

Paulina Páez A.

ASISTENTE DE APOYO ADMINISTRATIVO 3

## GAD PROVINCIAL DE NAPO

### Compromiso No: 967

Certificación No: 904

Transacción No: 9393

Fecha: 28/09/2022

Proveedor: AUCATOMA CANDO JHONATAN OSWALDO

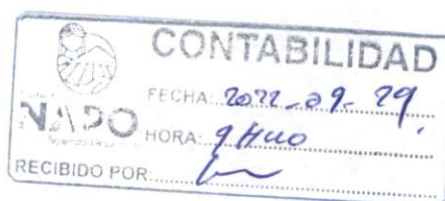
Identificación: Cédula 1804409157

#### DETALLE:

Paga por la liquida.de la solic.de autor.para cumpl.de servic. Inst. No,230-DOP del 07-09-2022, por trasladarse a realizar el levantamiento de informacióm topográfica y la georeferenciación de los datos del proyecto Troncal Amazónica-Papanco-Musullacta-Punta Galeras. parroquia Cotundo-Archidona, según memorando No.040-2022-DP del 11-08-2022 a partir del 15-08-2022 por 22 dias continuos del señor AUCATOMA CANDO JHONATAN OSWALDO, en calidad de Topógrafo.

CLAUDIA

Partida Presupuestaria	Valor	Disponibilidad Previa
40.01.001.004.730303.000.15.01.000.99.99.99.99.001 VIATICOS Y SUBSISTENCIAS EN	787.50	199,395.10
Total =>	787.50	199,395.10



CANCELADO 0 6 OCT 2022



Firmado electrónicamente por:  
CLAUDIA MARIBEL  
MAMALLACTA TAPUY

Claudia M. Mamallacta T.  
Analista 2 De Presupuesto



Firmado electrónicamente por:  
IRENE MATILDE  
LEDESMA LLANDA

Ing. Irene M. Ledesma LL.  
Subdirectora De Presupu



Firmado electrónicamente por:  
JHON XAVIER  
CHICHANDA  
ROGEL

Lcdo. Jhon X. Chichanda R.  
Director Financiero

304.

Comp. 967.



Ministerio  
del Trabajo



GOBIERNO PROVINCIAL DE NAPO

### INFORME DE SERVICIO PROFESIONALES

Nro. SOLICITUD LICENCIA CON REMUNERACIÓN:  
N° 230 - DOP

FECHA DE INFORME:  
07/09/2022

### DATOS GENERALES

APELLIDOS – NOMBRES DE LA O EL SERVIDOR:  
AUCATOMA CANDO JHONATAN OSWALDO

PUESTO QUE OCUPA:  
TOPOGRAFO

CIUDAD- PROVINCIA DE LA COMISIÓN:  
Papanco – Musullacta – Punta Galeras, cantón  
Archidona, provincia del Napo

NOMBRE DE LA UNIDAD A LA QUE PERTENECE  
LA O EL SERVIDOR:  
DIRECCIÓN DE OBRAS PÚBLICAS

SERVIDORES QUE INTEGRAN EL SERVICIO INSTITUCIONAL:  
AUCATOMA CANDO JHONATAN OSWALDO

### INFORME DE ACTIVIDADES Y PRODUCTOS ALCANZADOS

Dando cumplimiento a la Orden de comisión Memorando N°230 – DOP, me trasladé a los sectores Troncal Amazónica – Papanco – Musullacta Punta Galeras, Cantón Archidona Provincia de Napo” a realizar levantamiento topográfico para la ampliación y lastrado de la vía antes mencionados, a partir del 15 de agosto del 2022, por una jornada de veintidós (22) días continuos.

#### Agosto 15 de 2022

Se trasladó al sector de Papanco, cantón Archidona, provincia de Napo.

#### Agosto 16 de 2022

CANCELADO 06 OCT 2022

Se localizó los puntos iniciales del proyecto “Ampliación y asfalto de la vía: desde la troncal Amazónica – Papanco – Musullacta – Punta Galeras, cantón Archidona, provincia del Napo”

#### Agosto 17 de 2022

Se trasladó las coordenadas del punto inicial del proyecto Km 0+000 hasta Km 2+480

#### Agosto 18 de 2022

Se trasladó las coordenadas del punto del proyecto del Km 2+480 hasta Km 5+100

#### Agosto 19 de 2022

Se trasladó las coordenadas del punto del proyecto del Km 5+100 hasta Km 6+900

#### Agosto 20 de 2022

Se trasladó las coordenadas del punto del proyecto del Km 6+900 hasta Km 8+300

#### Agosto 21 de 2022

Verificación de datos y localización de puntos de arranque de levantamientos

#### Agosto 22 de 2022

Levantamiento topográfico de la vía desde el Km 2+480 hasta el Km 3+000 (eje de vía, lateral derecho e izquierdo y puntos topográfico)

#### Agosto 23 de 2022

Levantamiento topográfico de la vía desde el Km 3+000 hasta el Km 3+420 (eje de vía, lateral derecho e izquierdo y puntos topográfico)

5

21 X 37,50 = 787,50.

out cp M. 113 426

17/08/2022 \$550.00



**Agosto 24 de 2022**

Levantamiento topográfico de la vía desde el Km 3+420 hasta el Km 3+800 (eje de vía, lateral derecho e izquierdo y puntos topográfico)

**Agosto 25 de 2022**

Levantamiento topográfico de la vía desde el Km 3+800 hasta el Km 4+220 (eje de vía, lateral derecho e izquierdo y puntos topográfico)

**Agosto 26 de 2022**

Levantamiento topográfico de la vía desde el Km 4+220 hasta el Km 4+520 (eje de vía, lateral derecho e izquierdo y puntos topográfico)

**Agosto 27 de 2022**

Verificación de datos y localización de puntos de continuidad de levantamientos desde el Km 2+480 al Km 4+520

**Agosto 28 de 2022**

Procesamiento de datos y corrección de códigos de levantamiento topográfico desde el Km 2+480 al Km 4+520

**Agosto 29 de 2022**

Levantamiento topográfico de la vía desde el Km 8+000 hasta el Km 8+520 (eje de vía, lateral derecho e izquierdo y puntos topográfico)

**Agosto 30 de 2022**

Levantamiento topográfico de la vía desde el Km 8+520 hasta el Km 9+000 (eje de vía, lateral derecho e izquierdo y puntos topográfico)

**Agosto 31 de 2022**

Levantamiento topográfico de la vía desde el Km 9+000 hasta el Km 9+5000 (eje de vía, lateral derecho e izquierdo y puntos topográfico)

**Septiembre 1 de 2022**

Levantamiento topográfico de la vía desde el Km 9+500 hasta el Km 10+300 (eje de vía, lateral derecho e izquierdo y puntos topográfico)

**Septiembre 2 de 2022**

Levantamiento topográfico de la vía desde el Km 10+300 hasta el Km 11+000 (eje de vía, lateral derecho e izquierdo y puntos topográfico)

**Septiembre 3 de 2022**

Verificación de datos y localización de puntos de continuidad de levantamientos desde el Km 8+000 al Km 11+000

**Septiembre 4 de 2022**

Procesamiento de datos y corrección de códigos de levantamiento topográfico desde el Km 8+000 al Km 11+000

**Septiembre 5 de 2022**


Procesamiento de datos y corrección de códigos de levantamiento topográfico desde el Km 11+000 al Km 11+200

Una vez terminada la jornada del trabajo retornamos al Tena el 5 de septiembre del presente año.

CANCELADO 06 OCT 2022

ITINERARIO	SALIDA	LLEGADA	NOTA
FECHA dd-mmm-aaa	15/08/2022	05/09/2022	Estos datos se refieren al tiempo efectivamente utilizado en el cumplimiento del servicio institucional, desde la salida del lugar de residencia o trabajo habituales o del cumplimiento del servicio institucional según sea el caso, hasta su llegada de estos sitios.
HORA hh:mm	13H48:03	16H04:09	

TRANSPORTE						
TIPO DE TRANSPORTE (Aéreo, terrestre, marítimo, otros)	NOMBRE DE TRANSPORTE	RUTA	SALIDA		LLEGADA	
			FECHA dd-mmm-aaaa	HORA hh:mm	FECHA dd-mmm-aaaa	HORA hh:mm
TERRESTRE	INSTITUCIONAL	TENA – PARROQUIA COTUNDO – CANTO ARCHIDONA	15/08/2022	13H48:03	05/09/2022	16H04:09

OBSERVACIONES	
FIRMA DE LA O EL SERVIDOR COMISIONADO	NOTA
 Jhonatan Aucatoma Topógrafo	El presente informe deberá presentarse dentro del término de 4 días del cumplimiento de servicios institucionales, caso contrario la liquidación se demorará e incluso de no presentarlo tendría que restituir los valores percibidos. Cuando el cumplimiento de servicios institucionales sea superior al número de días autorizados, se deberá adjuntar la autorización por escrito de la Máxima Autoridad o su Delegado.

FIRMAS DE APROBACIÓN	
 Lcdp. Eduardo Luis Barroso Barrionuevo DIRECTOR ADMINISTRATIVO DELEGADO DE LA SEÑORITA PREFECTA	 Ing. Marco Vinicio Lozano Loza DIRECTOR DE OBRAS PÚBLICAS

CANCELADO 0 6 OCT 2022

## Anexos

Fotografía 1: Localización de puntos de inicio



Fotografía 2: inicio del levantamiento topográfico



Fotografía 3: Levantamiento topográfico de taludes



CANCELADO 0 6 OCT 2022

Fotografía 4: Levantamiento topográfico de la vía existente



Fotografía 5: comunidad de Papanco







GOBIERNO AUTÓNOMO DESCENTRALIZADO  
PROVINCIAL DE NAPO

Subdirección de talento humano

REGISTRO DE ASISTENCIAS

NOMBRE: JHONATAN OSWALDO AUCATOMA CANDO

	FECHA	HORA DE ENTRADA	HORA DE SALIDA	FIRMAS	OBSERVACIÓN
1	15-08-2022	13:48	16:30		
2	16-08-2022	7:30	16:30		
3	17-08-2022	7:30	16:30		
4	18-08-2022	7:30	16:30		
5	19-08-2022	7:30	16:30		
6	20-08-2022	7:30	16:30		
7	21-08-2022	7:30	16:30		
8	22-08-2022	7:30	16:30		
9	23-08-2022	7:30	16:30		
10	24-08-2022	7:30	16:30		
11	25-08-2022	7:30	16:30		
12	26-08-2022	7:30	16:30		
13	27-08-2022	7:30	16:30		
14	28-08-2022	7:30	16:30		
15	29-08-2022	7:30	16:30		
16	30-08-2022	7:30	16:30		CANCELADO 06 OCT 2022
17	31-08-2022	7:30	16:30		
18	01-09-2022	7:30	16:30		
19	02-09-2022	7:30	16:30		
20	03-09-2022	7:30	16:30		
21	04-09-2022	7:30	16:30		
22	05-09-2022	7:30	16:04		

Ing. Jhonatan Aucatoma  
TOPÓGRAFO  
Prefectura  
NAPO  
Tejiendo Desarrollo  
DIRECCIÓN DE OBRAS PÚBLICAS

Lcda. Narcisca Maza  
ASISTENTE DE APOYO TÉCNICO 3  
Prefectura  
NAPO  
Tejiendo Desarrollo  
COORDINACIÓN  
DE GESTIÓN DE  
TALENTO HUMANO



## UNIDAD DE BODEGA Y ACTIVOS FIJOS

Memorando Nro. 0543-2022-UBAF

Tena, 15 de agosto de 2022

**PARA:** Ing. Marco Vinicio Lozano Loza  
**Director de Obras Públicas**

**ASUNTO:** CERTIFICANDO NO DISPONIBILIDAD EN EL STOCK DE  
BODEGA DE ACTIVOS FIJOS.-

En atención a su memorando No. 2485-2022-DOP dirigido al Lcdo. Eduardo Luis Barroso Barrionuevo - DIRECTOR ADMINISTRATIVO, mismo que se me reasigno disponiendo proceder con la entrega de existir en bodega, me permito certificar que al momento en el stock de Bodega de Activos Fijos, no se dispone de RELOJES BIOMETRICOS PORTATILES en buen estado.

Requerimiento efectuado con la finalidad de ser utilizado para el registro diario de asistencia del personal que laborará en la parroquia Cotundo, cantón Archidona, realizando levantamiento topográficos de la vía y actualización del proyecto: Ampliación y Asfaltado de la vía: Desde la Troncal Amazónica – Papanco – Musullacta – Punta Galeras, cantón Archidona, provincia de Napo, a partir del 15 de agosto del 2022, por una jornada de 22 días continuos, como se detalla en el memorando Nro. 040-DOP del 10 de agosto de 2022.

Atentamente,

*Documento firmado electrónicamente*

Ab. Washinton Danilo Guadalupe Borja  
**ANALISTA 1 DE ACTIVOS FIJOS**

CANCELADO 06 OCT 2022

Referencias:

- 2485-2022-DOP

Anexos:

- memorando 040-dop 2022.pdf

Copia:

Lcdo. Eduardo Luis Barroso Barrionuevo  
**Director Administrativo**



Firmado electrónicamente por:  
WASHINGTON DANILO  
GUADALUPE BORJA





GOBIERNO AUTÓNOMO DESCENTRALIZADO  
PARROQUIAL RURAL DE COTUNDO

Registro Oficial No. 55. de 01 de febrero de 1967

## CERTIFICACIÓN

A petición de la parte interesada, el suscrito Presidente del Gobierno Autónomo Descentralizado Parroquial de Cotundo, en debida y legal forma:

### **CERTIFICA:**

**QUE:** El señor **JHONATAN OSWALDO AUCATOMA CANDO**, portador de la cédula de ciudadanía N°. **1804409157**, **TOPÓGRAFO** del Gobierno Autónomo Descentralizado Provincial de Napo, laboró desde el 15 de agosto al 5 de septiembre del 2022 por una jornada de 22 días continuos, realizando trabajos de levantamiento topográfico de la vía y actualizar el Proyecto "Ampliación y Asfaltado de la vía: Desde la Troncal Amazónica – Papanco – Mushullacta – Punta Galeras, cantón Archidona, provincia de Napo", pernoctando en el lugar de trabajo.

Es todo cuanto puedo certificar en honor a la verdad, el interesado puede hacer uso del presente documento en los fines institucionales, excepto trámites judiciales.

CANCELADO 06 OCT 2022

Cotundo, 5 de septiembre de 2022

  
Sr. Luis Elicer Toapanta Bastidas

**PRESIDENTE GAD PARROQUIAL DE COTUNDO**



¡COTUNDO, TIERRA DE EMPRENDEDORES!

Teléfono: (06) 2875 030

Email: gparroquialruraldecotundo@yahoo.com

10



## CERTIFICACIÓN

En mi calidad de **SUBDIRECTORA DE TALENTO HUMANO**, del Gobierno Autónomo Descentralizado Provincial de Napo, en legal y debida forma **CERTIFICO**:

Que el servidor público ING. JHONATAN OSWALDO AUCATOMA CANDO – TOPOGRAFO, laboró en el cantón Archidona, Parroquia Cotundo, en los sectores de la Troncal Amazónica, Papanco, Musullacta y Punta Galeras, según solicitud de autorización mediante memorando N° 040-DOP de fecha 10 de agosto del presente año, por una jornada de 22 días continuos, en el cual menciona que la fecha de salida fue el 15 de agosto de 2022 y ha laborado con normalidad los días 15, 16, 17, 18, 19, 20, 21, 22, 23, 24, 25, 26, 27, 28, 29, 30, 31 de agosto, y del 01, 02, 03, 04, 05 de septiembre del presente año cumpliendo de esta manera 22 días de trabajo.

Esta certificación se realiza con la información del registro de asistencia manual debidamente legalizada, y de acuerdo al memorando N° 0543-2022-UBAF, suscrito por el Analista 1 de Activos Fijos en la que certifica que no hay disponibilidad en stock de Bodega y activos Fijos, Relojes Biométricos Portátiles en buen estado.

Es todo cuanto puedo certificar en honor a la verdad, el interesado puede hacer uso en lo que estimare conveniente, excepto para trámites judiciales.

**CANCELADO 06 OCT 2022**

Tena, 06 de septiembre de 2022

Mgtr. Verónica Geraldine Herrera Espín

**SUBDIRECTORA DE TALENTO HUMANO**

Lcda. Narcisca Leonila Maza Pérez

**ASISTENTE DE APOYO TÉCNICO 3**



Ing. MARCO VINICIO LOZANO LOZA – en calidad de **Director de Obras Públicas** del Gobierno Autónomo Descentralizado Provincial de Napo; en debida y legal forma:

**CERTIFICO:**

Que, el ingeniero **AUTACOMA CANDO JHONATAN OSWALDO – TOPOGRAFO**, con CI: 1804409157, cumplió la comisión asignada de 22 días continuos en la parroquia Cotundo, cantón Archidona, realizando el levantamiento topográfico de la vía y actualización del proyecto: Ampliación y Asfaltado de la vía: Desde la Troncal Amazónica – Papanco – Musullacta – Punta Galeras, desde el 15 de agosto hasta el 5 de septiembre de 2022, pernoctando en el sector. Trabajos que fueron ejecutados a satisfacción, con responsabilidad, cumpliendo a cabalidad la actividad a él encomendada.

Es cuanto puedo certificar en honor a la verdad.

Atentamente,

Ing. Marco Vinicio Lozano Loza  
**DIRECTOR DE OBRAS PUBLICAS**



**CANCELADO 06 OCT 2022**



Tena, 6 de septiembre del 2022

Yo, Jhonatan Oswaldo Aucatoma Cando con CI: 1804409157 en calidad de **TOPÓGRAFO** del Gobierno Autónomo descentralizado provincial de Napo, en debida y legal forma:

**CERTIFICA**

Que el Sr. AUCATOMA CANDO JHONATAN OSWALDO con CI: 1500226012, TOPÓGRAFO Gobierno Autónomo descentralizado provincial de Napo; laboro dese el 15 de agosto al 5 de septiembre de 2022 en una jornada de 22 días, realizando los trabajos de Topógrafo en los estudios topográficos para **“Ampliación y asfalto de la vía: desde la troncal Amazónico – Papanco – Musullacta – Punta Galeras, cantón Archidona , provincia del Napo”** , cabe recalcar que el señor antes mencionado ha demostrado eficiencia a cabalidad en los trabajos a él encomendados.

Es todo en cuanto puedo certificar en honor a la verdad, el interesado puede hacer uso del presente documento para los fines institucionales que corresponda.

Atentamente



Ing. Jhonatan Aucatoma

**Topógrafo**

CANCELADO 0 6 OCT 2022

13





# SOLICITUD DE AUTORIZACIÓN PARA CUMPLIMIENTO DE SERVICIOS INSTITUCIONALES

SOLICITUD DE AUTORIZACIÓN N° 230-DOP

FECHA DE SOLICITUD (dd-mm-aa)

10/08/2022

VIÁTICOS

X

MOVILIZACIONES

SUBSISTENCIAS

ALIMENTACIÓN

## DATOS GENERALES

APELLIDOS - NOMBRES DE LA O EL SERVIDOR

PUESTO QUE OCUPA:

AUCATOMA CANDO JHONATAN OSWALDO

TOPOGRAFO

CIUDAD - PROVINCIA DEL SERVICIO INSTITUCIONAL

NOMBRE DE LA UNIDAD A LA QUE PERTENECE LA O EL SERVIDOR

ARCHIDONA - PARROQUIA COTUNDO - PROV. NAPO

DIRECCION DE OBRAS PUBLICAS

FECHA SALIDA  
(dd-mm-aa)

HORA SALIDA  
(hh:mm)

FECHA LLEGADA  
(dd-mm-aa)

HORA LLEGADA  
(hh:mm)

15-08-2022

13:48

05-09-2022

16:04

## DESCRIPCIÓN DE LAS ACTIVIDADES A EJECUTARSE:

AUCATOMA CANDO JHONATAN OSWALDO - TOPOGRAFO

Se le dispone, trasladarse al **cantón Archidona, parroquia Cotundo**, a realizar el levantamiento topográfico de la vía y actualización del proyecto: **"Ampliación y Asfaltado de la vía: Desde la Troncal Amazónica - Papanco - Musullacta - Punta Galeras, cantón Archidona, provincia de Napo"**.

Ing. Jhonatan Aucatoma - (Responsable del Grupo de Trabajo)

Fecha de Inicio: 15 de agosto del 2022, por una jornada de 22 días continuos.

	NOMBRE DE TRANSPORTE	RUTA	SALIDA		LLEGADA	
			FECHA dd-mm-aa	HORA hh:mm	FECHA dd-mm-aa	HORA hh:mm
TERRESTRE	INSTITUCIONAL	TENA - PARROQUIA COTUNDO - CANTON ARCHIDONA	15-08-2022	13:48	05-09-2022	16:04

## DATOS PARA TRANSFERENCIA

NOMBRE DEL BANCO:

TIPO DE CUENTA:

No. DE CUENTA:

FIRMA DE LA O EL SERVIDOR SOLICITANTE

FIRMA DE LA O EL RESPONSABLE DE LA UNIDAD SOLICITANTE

Jhonatan Aucatoma  
TOPOGRAFO

Ing. Marco Vinicio Lozano Loza  
DIRECTOR DE OBRAS PUBLICAS

FIRMA DE LA AUTORIDAD NOMINADORA O SU DELEGADO

Ldo. Eduardo Luis Barroso Barriónuevo  
DIRECTOR ADMINISTRATIVO  
DELEGADO DE LA SEÑORITA PREFECTA

NOTA: Esta solicitud deberá ser presentada para su Autorización, con por lo menos 72 horas de anticipación al cumplimiento de los servicios institucionales; salvo el caso de que por necesidades institucionales la Autoridad Nominadora autorice.



- De no existir disponibilidad presupuestaria, tanto la solicitud como la autorización quedarán insubsistentes
- El informe de Servicios Institucionales deberá presentarse dentro del término de 4 días de cumplido el servicio institucional

Está prohibido conceder servicios institucionales durante los días de descanso obligatorio, con excepción de las Máximas Autoridades o de casos excepcionales debidamente justificados por la Máxima Autoridad o su Delegada.

CANCELADO 06 OCT 2022



2022-08-11 14:38

<b>Monteros Díaz Carlos Gonzalo</b> <b>COMEDOR Y HOSPEDAJE DOÑA CECI</b> DIRECCIÓN: VÍA A LORETO S/N ARCHIDONA - NAPO - ECUADOR		RUC: 1707082762001 <b>FACTURA</b> SERIE 001 - 001 00 <b>0000462</b>	
Contribuyente Negocio Popular Régimen Rimpe		AUTOR.: 1130214602	
SEÑOR: <b>JHONATAN OSWALDO AUCATOMA CANDO</b> DIRECCIÓN: <b>TENA</b> FECHA: <b>05/09/2022</b> TEFL.: <b>0989624705</b> RUC: <b>1804409157001</b> GUIA DE REMISIÓN			
FECHA DE CADUCIDAD: 14 / JULIO / 2023		ORIGINAL: Adquirente - COPIA: Emisor	
CANT.	DETALLE	V. UNIT.	V. TOTAL
21	DESAYUNOS	4,50	94,50
21	ALMUERZOS	4,50	94,50
21	MERIENDAS	4,50	94,50
21	HOSPEDAJE	13,00	273,00
<b>CANCELADO 0 6 OCT 2022</b>			
FORMA DE PAGO: EFECTIVO <input checked="" type="checkbox"/> DINERO ELECTRO. <input type="checkbox"/> TARJETA DE CRÉDITO Y DÉBITO <input type="checkbox"/> OTROS <input type="checkbox"/>		SUBTOTAL <b>356,50</b> DESCUENTO 0 % IVA 12 % IVA <b>TOTAL 356,50</b>	
 PROPIETARIO		 RECIBÍ CONFORME	
GAVILANEZ MORETA NORMA ELISA "IMPRENTA ROBALINO" RUC: 1600251597001 AUTORIZ. 3849 TEL. 2886 476      FECHA IMP. 2022 - 07 - 14 NUM. 301 - 500			

151



## Consulta de RUC

RUC

1707082762001

Razón social

MONTEROS DIAZ CARLOS GONZALO

Estado contribuyente en el RUC

ACTIVO

Nombre comercial

Actividad económica principal

VENTA DE COMIDAS Y BEBIDAS EN FONDAS Y COMEDORES  
POPULARES, INCLUSO PARA LLEVAR.

Tipo contribuyente

PERSONA NATURAL

Clase contribuyente

RIMPE

Obligado a llevar contabilidad

NO

Fecha inicio actividades

10/05/2010

Fecha actualización

14/09/2020

Fecha cese actividades

Fecha reinicio actividades

Ocultar establecimientos

### Establecimiento matriz:

Lista de establecimientos - 1 registro

No. establecimiento	Nombre comercial	Ubicación de establecimiento	Estado del establecimiento
001	COMEDOR Y HOSPEDAJE DOÑA CECI	NAPO / ARCHIDONA / HATUN SUMAKU / VÍA A LORETO S/N	ABIERTO

CANCELADO 0 6 OCT 2022

16





BANCO CENTRAL DEL ECUADOR Fecha: 11-10-2022

Hora: 9:11:12

Detalle de OPIS Tramitadas en el SPI-SP Usuario: LOOR INTRIAGO MELANY ALEJANDRA 1210010

Num. Ref. BCE.:18082516

Institución Pública: GAD PROV NAPO - FID						# Cta.: 1210010		
Nom.Ins.Financiera	# Cta Ben.	Monto	# Referencia	# Ced.Ident.	Nom Ben.	T. Cta.	Fec Proc Banco	Estado
BANCO PICHINCHA C.A.	2100216759	237.50	1161	1804409157	AUCATOMA CANDO JHONATAN OSWALD	2	06-10-2022 17:34:56	ACREDITADA
COOP. AHORRO Y CREDITO TENA LTDA.	CANCELADO 06 OCT 2022 31056	237.50	1161	1500649866	BARROSO SANDOVAL CRISTIAN OMAR	2	06-10-2022 17:02:24	ACREDITADA
COOP. AHORRO Y CREDITO TENA LTDA.	30786	237.50	1161	1500473440	GREFA AGUINDA JOSE HUMBERTO	2	06-10-2022 17:02:24	ACREDITADA
COOP. AHORRO Y CREDITO PEQUEÑA EMPRESA PASTAZA	102864	237.50	1161	1500614506	MEDRANO NOBOA DIEGO ROLANDO	2	06-10-2022 17:02:24	ACREDITADA
COOP. AHORRO Y CREDITO 29 DE OCTUBRE	4501419839	237.50	1161	1500442403	MUÑOZ CAZA JULIO ALBERTO	2	06-10-2022 17:27:45	ACREDITADA

COOP. DE AHORRO Y CREDITO POLICIA NACIONAL LTDA.	414010015297	200.00	1161	1500778004	GREFA SHIGUANGO WILVER DARWIN	2	06-10-2022 00:00:00	ACREDITADA
BANCO DEL AUSTRO	15691190	200.00	1161	1500532336	NIETO GOMEZ BYRON ROLANDO	2	06-10-2022 00:00:00	ACREDITADA
BANCO DEL AUSTRO	15588810	237.50	1161	1500226012	TAPUY ANDI CESAR JAIME	2	06-10-2022 00:00:00	ACREDITADA
COOP. AHORRO Y CREDITO SAN FRANCISCO	738589	237.50	1161	1308266061	CEDENO MONTESDEOCA RAMON IGNAC	2	06-10-2022 17:02:24	ACREDITADA
Total:	2,062.50	Reg.:9						