

GAD PROVINCIAL DE NAPO

COMPROBANTE DE PAGO N° 114242

Fecha: 12/12/2022

Asiento N° 5201

Compromiso N° 1253

BANCO CENTRAL DEL ECUADOR Cta Cte No 01210010

Nota Débito N° 0

A LA ORDEN DE: **CHIMBO GREFA CESAR BOLIVAR**

USD 237.50

LA SUMA DE: **DOSCIENTOS TREINTA Y SIETE Dolares 50/100 Cts**

TENA, 12 de Diciembre del 2022

DETALLE DEL COMPROBANTE:

CHIMBO GREFA CESAR BOLIVAR.- Pago por la liquida.de la solici.de autoriz.para cumplim.de servic.inst.No,274-DOP/ del 19-10-2022, por se trasladarse al cantón Tena, parr.Ahuano a realizar el manten.de vías (Mejor.de subrasante, excav.y encaus.de cunetas) en los sect:Waysa Cocha-Nevo Mundo-Barrio Rodriguez en atención al memo No.048-DOP del 16-09-2022 y memo No,080-DOP del 18-10-2022, a partir del 23-09-2022 por 22 días continuos, se amortiza Compro Nro. 113707

Usuario: VAREVALO

DOCUMENTOS BANCARIOS

No	Beneficiario	Valor
CTA 30737	CHIMBO GREFA CESAR BOLIVAR	237.50
	TOTAL DOCUMENTOS BANCARIOS USD	237.50

APLICACION CONTABLE

Código	Descripción	Debe	Haber
1.5.1.33.03.011	VIATICOS Y SUBSISTENCIAS TALLERES Y MANTENIMIENTO	787.50	
2.1.3.73.01.001	CUENTAS POR PAGAR BIENES Y SERVICIOS DE INVERSION	787.50	
1.1.1.03.01.001	BCO CENTRAL DEL ECUADOR MONEDA NAC. CTA 01210010		237.50
1.1.2.15.01.001	ANTICIPOS DE VIATICOS PASAJES Y OTROS DE VIAJE INSTITUCIONAL		550.00
2.1.3.73.01.001	CUENTAS POR PAGAR BIENES Y SERVICIOS DE INVERSION		787.50

SUMAN o PASAN USD


1,575.00 1,575.00


CANCELADO 1 4 DIC 2022

APLICACION PRESUPUESTARIA

Partida Presupuestaria	Compromiso	Devengado	Pago
40.01.001.004.730303.000.15.01.000.99.99.99.99.001 VIATICOS Y SUBSISTENCIAS		787.50	787.50
TOTAL GASTOS USD	0.00	787.50	787.50


Ldo. Jhon Chichanda
Director Financiero


Ing. Natalia Villalta
Subdirect. Contabilid


Ing. Melany Loor
Subdirect. Tesoreria

18305642
Banco
Referenc
10/12/2022
WB-1001
1


12/12/2022 14:01

Página 1/1

total 31 hrs

ORDEN DE PAGO N°

114242

FECHA:	lunes, 12 de diciembre de 2022	VALOR USD:	\$237.50
DOSCIENTOS TREINTA Y SIETE DÓLARES 50/100			
PÁGUESE A LA ORDEN DEL SEÑOR (ES):			
CHIMBO GREFA CESAR BOLIVAR.-			
POR CONCEPTO DE:			
Pago por la liquida.de la solíc.de autoriz.para cumplim.de servic.inst.No,274-DOP del 19-10-2022, por se trasladarse al cantón Tena, parr.Ahuano a realizar el manten.de vías (Mejor.de subrasante, excav.y encaus.de cunetas) en los sect:Waysa Cocha-Nevo Mundo-Barrio Rodriguez en atención al memo No.048-DOP del 16-09-2022 y memo No,080-DOP del 18-10-2022, a partir del 23-09-2022 por 22 días continuos, se amortiza Compro Nro. 113707.			
AUTORIZADO POR:			
			
CANCELADO 1 4 DIC 2022			
PREFECTO (A) PROVINCIAL O SU DELEGADO			

Valeria paez

GOBIERNO AUTÓNOMO DESCENTRALIZADO PROVINCIAL DE NAPO
SUBDIRECCIÓN DE APOYO DE CONTABILIDAD

LIQUIDACIÓN DE VIÁTICOS

COMPROMISO Nro.: 1253

FECHA: 12/12/2022

BENEFICIARIO: CHIMBO GREFA CESAR BOLIVAR-OPERADOR

CONCEPTO Liquidación de 01 Comisión. Autorización para el Cumplimiento de Servicios Institucionales N.274-DOP de fecha 19/10/2022

LUGAR : Waysa Cocha-Parroquia Ahuano

NO. DE DÍAS : 22 días contínuos

MONTO : \$ 237.50

No.	TIPO DE REQUISITO	LISTA DE CHEQUEO			OBSERVACIONES
		CUMPLE	NO CUMPLE	NO APLICA	
1	Solicitud de autorización de comisión legalizada por el Jefe inmediato, el comisionado y la máxima autoridad o su delegado.	✓			Solicitud legalizada Nro. 274-DOP
2	Formulario de "Informe del cumplimiento de Servicios Institucionales", firmadas por: el funcionario comisionado, Jefe inmediato superior y autorizado por la máxima autoridad o su delegado, detallando las actividades cumplidas.	✓			Informe legalizado Nro. 274-DOP
3	Hoja de control de actividades diarias (Maquinaria y vehículos pesados)	✓			Legalizada por el funcionario comisionado y el Jefe de Grupo
4	Facturas (s) de gastos por: alimentación y hospedaje	✓			Facturas N. 10 Y 1149 del 14/10/2022
5	Reporte del registro de asistencia del reloj	✓			Del 23 de septiembre al 14 de octubre/2022
6	Certificación de asistencia	✓			De fecha octubre 18 /2022 legalizado por Lcda. Zeneida Bosquez-Talento Humano Talleres e Ing. Veronica Herrera-Sub. T.
7	Certificado de cumplimiento o asistencia a la Comisión del supervisor o Jefe inmediato.	✓			- Certificados de trabajo firmado por el Fiscalizador con las actividades realizadas en Waysa Cocha-Parr. Ahuano y certificado del Supervisor
8	Certificado de cumplimiento o asistencia a la Comisión del lugar al cual asistieron.	✓			Certificado de trabajo firmado por el Presidente del GAD Parroquial de Ahuano

NOTA: Toda la documentación adjunta al proceso y antecedentes debe venir con firmas originales, en el caso de Quipux las firmas serán electrónicas o manuales.

Nro. de días trabajados	21	Valor del viático:	\$ 37.50
TOTAL VIÁTICOS		\$ 787.50	

A justificar 70%	\$ 551.25
Asume la entidad 30%	\$ 236.25

Presentación de facturas (Alimentación y Hospedaje) por:	\$ 551.25
Sin presentación de facturación conforme	\$ 236.25
Suma total del viático:	\$ 787.50
Presentación de facturas (Combustible, peaje, pasajes) por:	\$ 0.00
Descuento del anticipo entregado:	\$ 550.00
VALOR A PAGAR:	\$ 237.50

Nro. Comprobar 113707

ELABORADO POR:

Paulina Páez A.

ASISTENTE DE APOYO ADMINISTRATIVO 3

CANCELADO 1 4 DIC 2022

GAD PROVINCIAL DE NAPO

Compromiso No: 1253

Certificación No: 1046

Transacción No: 12053

Fecha: 09/12/2022

Proveedor: CHIMBO GREFA CESAR BOLIVAR

Identificación: Cédula 1500368707

DETALLE:

Pago por la liquida.de la solíc.de autoriz.para cumplim.de servic.inst.No,274-DOP del 19-10-2022, por se trasladarse al cantón Tena, parr.Ahuano a realizar el manten.de vías (Mejor.de subrasante, excav.y encaus.de cunetas) en los sect:Waysa Cocha-Nevo Mundo-Barrio Rodriguez en atención al memo No.048-DOP del 16-09-2022 y memo No,080-DOP del 18-10-2022, a partir del 23-09-2022 por 22 días continuos del señor CHIMBO GREFA CESAR BOLIVAR, en calidad de OPERADOR DE MOTONIVELADORA.

CLAUDIA

Partida Presupuestaria	Valor	Disponibilidad Previa
40.01.001.004.730303.000.15.01.000.99.99.99.99.001 VIATICOS Y SUBSISTENCIAS EN	787.50	119,992.99
Total =>	787.50	119,992.99



CANCELADO 1 4 DIC 2022



Firmado electrónicamente por:
CLAUDIA MARIBEL
MAMALLACTA TAPUY

Claudia M.Mamallacta T.
Analista 2 De Presupuesto



Firmado electrónicamente por:
IRENE MATILDE
LEDESMA LLANDA

Ing.Irene M.Ledesma LL.
Subdirectora De Presupu




Firmado electrónicamente por:
JHON XAVIER
CHICHANDA
ROGEL

Lcdo.Jhon X.Chichanda R.
Director Financiero

1046

Comp. 1253

	
GOBIERNO PROVINCIAL DE NAPO	
INFORME DE LICENCIA CON REMUNERACIÓN	
Nro. SOLICITUD LICENCIA CON REMUNERACIÓN 274-DOP	FECHA DE INFORME (dd - mmm - aaaa) 19-10-2022

DATOS GENERALES	
APELLIDOS - NOMBRES DEL SERVIDOR: CHIMBO GREFA CESAR BOLIVAR	PUESTO: OPERADOR DE MAQUINARIA PESADA
CIUDAD - PROVINCIA DE LA COMISION: PARROQUIA AHUANO, CANTÓN EL TENA PRO. NAPO	NOMBRE DE LA UNIDAD DEL SERVIDOR: DIRECCION DE OBRAS PUBLICAS
SERVIDORES QUE INTEGRAN LA COMISION: CHIMBO GREFA CESAR BOLIVAR - OPERADOR MOTONIVELADORA CASE # 10	

INFORME DE ACTIVIDADES Y PRODUCTOS ALCANZADOS	
<p>Dando cumplimiento a la Solicitud de comisión N°274-DOP me traslade en calidad de OPERADOR de la MOTONIVELADORA CASE No. 10, a la parroquia Ahuano, cantón Tena con el objetivo de realizar el mantenimiento de vías, pernoctando en el sector.</p>	
23/09/2022	<ul style="list-style-type: none"> Conformado, Reconformado de material y limpieza de cunetas de la vía a Waysa Kucha de la parroquia Ahuano. 8 horas
24/09/2022	<ul style="list-style-type: none"> Conformado, Reconformado de material y limpieza de cunetas de la vía a Waysa Kucha de la parroquia Ahuano. 8 horas
25/09/2022	<ul style="list-style-type: none"> Conformado, Reconformado de material y limpieza de cunetas de la vía a Waysa Kucha de la parroquia Ahuano. 8 horas
26/09/2022	<ul style="list-style-type: none"> Conformado, Reconformado de material y limpieza de cunetas de la vía a Waysa Kucha de la parroquia Ahuano. 8 horas
27/09/2022	<ul style="list-style-type: none"> Conformado, Reconformado de material y limpieza de cunetas de la vía a Waysa Kucha de

CANCELADO 14 DIC 2027

21 X 37,50 = 787,50

Aut cp M. 113407

24/09/2022

9550.00

la parroquia Ahuano. 8 horas /

28/09/2022

- Conformado, Reconformado de material y limpieza de cunetas de la vía a Waysa Kucha de la parroquia Ahuano. 8 horas /

29/09/2022

- Conformado, Reconformado de material y limpieza de cunetas de la vía a Waysa Kucha de la parroquia Ahuano. 8 horas /

30/09/2022

- Conformado, Reconformado de material y limpieza de cunetas de la vía a Waysa Kucha de la parroquia Ahuano. 8 horas /

01/10/2022

- Conformado, Reconformado de material y limpieza de cunetas de la vía a Waysa Kucha de la parroquia Ahuano. 8 horas /

02/10/2022

- Conformado, Reconformado de material y limpieza de cunetas de la vía a Waysa Kucha de la parroquia Ahuano. 8 horas /

03/10/2022

- Conformado, Reconformado de material y limpieza de cunetas de la vía a Waysa Kucha de la parroquia Ahuano. 8 horas /

04/10/2022

- Conformado, Reconformado de material y limpieza de cunetas de la vía a Waysa Kucha de la parroquia Ahuano. 8 horas /

05/10/2022

- Conformado, Reconformado de material y limpieza de cunetas de la vía a Waysa Kucha de la parroquia Ahuano. 8 horas /

06/10/2022

- Conformado, Reconformado de material y limpieza de cunetas de la vía a Waysa Kucha de la parroquia Ahuano. 8 horas /

07/10/2022

- Conformado, Reconformado de material y limpieza de cunetas de la vía a Waysa Kucha de la parroquia Ahuano. 8 horas /

08/10/2022

- Conformado, Reconformado de material y limpieza de cunetas de la vía a Waysa Kucha de la parroquia Ahuano. 8 horas /

09/10/2022

- Conformado, Reconformado de material y limpieza de cunetas de la vía a Waysa Kucha de la parroquia Ahuano. 7 horas

10/10/2022

- Conformado, Reconformado de material y limpieza de cunetas de la vía a Waysa Kucha de la parroquia Ahuano. 8 horas /

11/10/2022

- Conformado, Reconformado de material y limpieza de cunetas de la vía a Waysa Kucha de

CANCELADO 1 4 DIC 2022

DIC 2022

la parroquia Ahuano. 8 horas

20 12/10/2022

- Conformado, Reconformado de material y limpieza de cunetas de la vía a Waysa Kucha de la parroquia Ahuano. 8 horas

21 13/10/2022

- Conformado, Reconformado de material y limpieza de cunetas de la vía a Waysa Kucha de la parroquia Ahuano. 8 horas

22 14/10/2022

- Conformado, Reconformado de material y limpieza de cunetas de la vía a Waysa Kucha de la parroquia Ahuano. 7 horas
- Retorno a la ciudad del Tena.



Sr. Julio Bustos

SUPERVISOR DE OBRA (JEFE DE GRUPO)



Sr. Cesar Chimbo


OPERADOR



CANCELADO 1 4 DIC 2022

ITINERARIO	SALIDA	LLEGADA	NOTA
FECHA dd-mm-aaa	23-09-2022	14-10-2022	
HORA hh:mm	07:22	16:54	
Hora Inicio de Labores el día de retorno			Estos datos se refieren al tiempo efectivamente utilizado en la Comisión, desde la salida del lugar de residencia o trabajo habituales o del cumplimiento de la licencia según sea el caso, hasta su llegada de estos sitios.

TRANSPORTE UTILIZADO			SALIDA		LLEGADA	
TIPO DE TRANSPORTE (Aéreo, terrestre, otros)	NOMBRE DEL TRANSPORTE	RUTA	FECHA dd-mmm-aaaa	HORA hh:mm	FECHA dd-mmm-aaaa	HORA hh:mm
TERRESTRE	INSTITUCIONAL	PARROQUIA AHUANO, CANTÓN EL TENA	23/09/2022	07H22	14/10/2022	16H54

NOTA: En caso de haber utilizado transporte público aéreo o terrestre, se deberá adjuntar obligatoriamente los pasajes a bordo o boletos, de acuerdo a lo que establece el artículo 19 del Reglamento para pago de Viáticos, Subsistencias y Movilización.

OBSERVACIONES	
FIRMA SERVIDOR COMISIONADO:  NOMBRE: CHIMBO GREFA CÉSAR BOLIVAR OPERADOR	NOTA El presente informe deberá presentarse dentro del término máximo de 4 días de cumplida la licencia, caso contrario la liquidación se demorará e incluso de no presentarlo tendría que restituir los valores pagados. Cuando la licencia sea superior al número de horas o días autorizados, se deberá adjuntar la autorización por escrito de la Máxima Autoridad o su Delegado.

FIRMAS DE APROBACION	
FIRMA DE LA AUTORIDAD NOMINADORA O SU DELEGADO  Nombre: Lcdo. Eduardo Luis Barroso Barrionuevo DIRECTOR ADMINISTRATIVO, DELEGADO DE LA SEÑORITA PREFECTA	FIRMA DEL O LA JEFE INMEDIATO DEL O LA RESPONSABLE DE LA UNIDAD  Nombre: Ing. Marco Vinicio Lozano Loza DIRECTOR DE OBRAS PUBLICAS

CANCELADO 14 DIC 2022



GAD PROVINCIAL DE NAPO

Reporte - Timbres

Periodo del : 23/09/2022 al 14/10/2022

CIUDAD: Tena

EMPLEADO CHIMBO GREFA CESAR BOLIVAR

CI: 1500368707 Cod. 190

	TIMBRE	RELOJ	ACCION	OBSERVACION
	vie 23/09/2022 07:22 ✓	5	Entrada	
1	vie 23/09/2022 17:27 ✓	11	Salida	
	vie 23/09/2022 17:27	11	Salida	
	sáb 24/09/2022 06:06 ✓	11	Entrada	
	sáb 24/09/2022 06:07 ✓	11	Entrada	
2	sáb 24/09/2022 17:11 ✓	11	Salida	
	sáb 24/09/2022 17:11	11	Salida	
	dom 25/09/2022 06:26 ✓	11	Entrada	
	dom 25/09/2022 06:26	11	Entrada	
	dom 25/09/2022 16:34 ✓	11	Salida	
3	dom 25/09/2022 16:34	11	Salida	
	lun 26/09/2022 06:07 ✓	11	Entrada	
	lun 26/09/2022 06:07	11	Entrada	
	lun 26/09/2022 18:39 ✓	11	Salida	
4	lun 26/09/2022 18:39	11	Salida	
	mar 27/09/2022 06:22 ✓	11	Entrada	
	mar 27/09/2022 06:22	11	Entrada	
	mar 27/09/2022 17:07 ✓	11	Salida	
5	mar 27/09/2022 17:07	11	Salida	
	mié 28/09/2022 06:16 ✓	11	Entrada	
	mié 28/09/2022 06:16	11	Entrada	
	mié 28/09/2022 17:12 ✓	11	Salida	
6	mié 28/09/2022 17:12	11	Salida	
	jue 29/09/2022 06:10 ✓	11	Entrada	
	jue 29/09/2022 06:10	11	Entrada	
	jue 29/09/2022 16:40 ✓	11	Salida	
7	jue 29/09/2022 16:40	11	Salida	
	vie 30/09/2022 06:17 ✓	11	Entrada	
	vie 30/09/2022 06:17	11	Entrada	
	vie 30/09/2022 17:07 ✓	11	Salida	
8	vie 30/09/2022 17:07	11	Salida	
	sáb 01/10/2022 06:24 ✓	11	Entrada	
	sáb 01/10/2022 06:24	11	Entrada	
	sáb 01/10/2022 16:44 ✓	11	Salida	
9	sáb 01/10/2022 16:44	11	Salida	
	dom 02/10/2022 06:47 ✓	11	Entrada	
	dom 02/10/2022 06:47	11	Entrada	
	dom 02/10/2022 16:46 ✓	11	Salida	
	dom 02/10/2022 16:46	11	Salida	
10	dom 02/10/2022 17:13	11	Salida	
	dom 02/10/2022 17:13	11	Salida	

11	Jun 03/10/2022 06:35 ✓	11	Entrada	
	Jun 03/10/2022 06:35 ✓	11	Entrada	
	Jun 03/10/2022 17:03 ✓	11	Salida	
	Jun 03/10/2022 17:04 ✓	11	Salida	
	mar 04/10/2022 06:12 ✓	11	Entrada	
	mar 04/10/2022 06:12 ✓	11	Entrada	
12	mar 04/10/2022 16:53 ✓	11	Salida	
	mar 04/10/2022 16:53 ✓	11	Salida	
	mié 05/10/2022 06:14 ✓	11	Entrada	
	mié 05/10/2022 06:14 ✓	11	Entrada	
	mié 05/10/2022 16:58 ✓	11	Salida	
13	mié 05/10/2022 16:58 ✓	11	Salida	
	jue 06/10/2022 06:15 ✓	11	Entrada	
	jue 06/10/2022 06:15 ✓	11	Entrada	
	jue 06/10/2022 16:52 ✓	11	Salida	
14	jue 06/10/2022 16:52 ✓	11	Salida	
	vie 07/10/2022 06:27 ✓	11	Entrada	
	vie 07/10/2022 06:27 ✓	11	Entrada	
	vie 07/10/2022 16:41 ✓	11	Salida	
15	vie 07/10/2022 16:42 ✓	11	Salida	
	sáb 08/10/2022 06:25 ✓	11	Entrada	
	sáb 08/10/2022 06:25 ✓	11	Entrada	
16	sáb 08/10/2022 16:46 ✓	11	Salida	
	sáb 08/10/2022 16:46 ✓	11	Salida	
	dom 09/10/2022 06:28 ✓	11	Entrada	
	dom 09/10/2022 06:29 ✓	11	Entrada	
	dom 09/10/2022 18:06 ✓	11	Salida	
17	dom 09/10/2022 18:06 ✓	11	Salida	
	lun 10/10/2022 06:25 ✓	11	Entrada	
	lun 10/10/2022 06:25 ✓	11	Entrada	
18	lun 10/10/2022 16:33 ✓	11	Entrada	
	lun 10/10/2022 16:33 ✓	11	Salida	
	mar 11/10/2022 06:31 ✓	11	Entrada	
	mar 11/10/2022 06:31 ✓	11	Entrada	
19	mar 11/10/2022 16:38 ✓	11	Salida	
	mar 11/10/2022 16:39 ✓	11	Salida	
	mié 12/10/2022 06:34 ✓	11	Entrada	
	mié 12/10/2022 06:35 ✓	11	Entrada	
20	mié 12/10/2022 16:36 ✓	11	Salida	
	mié 12/10/2022 16:36 ✓	11	Salida	
	jue 13/10/2022 06:29 ✓	11	Entrada	
	jue 13/10/2022 06:30 ✓	11	Entrada	
	jue 13/10/2022 17:07 ✓	11	Salida	
21	jue 13/10/2022 17:07 ✓	11	Salida	
	vie 14/10/2022 06:17 ✓	11	Entrada	
22	vie 14/10/2022 06:17 ✓	11	Entrada	
	vie 14/10/2022 16:54 ✓	5	Salida	

No. Registros: 88



GOBIERNO AUTONOMO DESCENTRALIZADO PROVINCIAL DE NAPO
DIRECCION DE OBRAS PUBLICAS

CANTON: TENA

PARROQUIA: AHUANO

SECTOR: WAYSA COCHA.

JORNADA (dias) 22

OBRA: MANTENIMIENTO VIAZ EN EL SECTOR DE WAYSA COCHA.

DIA	FECHA	TIPO DE MAQUINARIA	HOROMETRO INICIAL	HOROMETRO FINAL	ACTIVIDADES RELIZADAS	8hs
Viernes	23-09-22	1.	3668	3676	ma-	8hs
Sábado	24-09-22	2.	3676	3684	m p i	8hs
Domingo	25-09-22	3.	3684	3692	r m p i	8hs
Lunes	26-09-22	4.	3692	3700	o m p i	8hs
Martes	27-09-22	5.	3700	3708	f o m p i	8hs
Miércoles	28-09-22	6.	3708	3716	t r m p i	8hs
Jueves	29-09-22	7.	3716	3724	o m p i	8hs
Viernes	30-09-22	8.	3724	3732	c o m p i	8hs
Sábado	01-10-22	9.	3732	3740	r e c a l	8hs
Domingo	02-10-22	10.	3740	3748	R e c a l	8hs
Lunes	03-10-22	11.	3748	3756	d o m p i	8hs
Martes	04-10-22	12.	3756	3764	m a t e r i a	8hs
Miércoles	05-10-22	13.	3764	3772	d o m p i	8hs
Jueves	06-10-22	14.	3772	3780	m a t e r i a	8hs
Viernes	07-10-22	15.	3780	3788	m a t e r i a	8hs
Sábado	08-10-22	16.	3788	3796	r e c a l	8hs
Domingo	09-10-22		3796	3803	f o m p i	7hs
Lunes	10-10-22		3803	3810	f o m p i	7hs
Martes	11-10-22		3810	3818	n o m p i	8hs
Miércoles	12-10-22		3818	3826	c o m p i	8hs
Jueves	13-10-22		3826	3834	c o m p i	8hs
Viernes	14-10-22		3834	3841	c o m p i	7hs

OBSERVACIONES Y NOVEDADES:

NOMBRE DEL OPERADOR: César Chimbo

NOMBRE JEFE DE GRUPO: Julio Bustos

FIRMA DEL OPERADOR

FIRMA JEFE DE GRUPO



CERTIFICADO DE TRABAJO

A PETICIÓN VERBAL DE PARTE DEL INTERESADO, EL SUSCRITO PRESIDENTE DEL GOBIERNO PARROQUIAL DE AHUANO, EN DEBIDA Y LEGAL FORMA;

CERTIFICA

Que: El Señor; **CESAR BOLIVAR CHIMBO GREFA**; portador de la cédula de ciudadanía N° **1500368707**, prestó sus servicios en calidad de **OPERADOR DE MOTONIVELADORA CASE No. 10**, del GAD Provincial de Napo, durante el trabajo de mantenimiento de vías desde la Comunidad Waysa Kucha - Nuevo Mundo - Barrio Rodríguez de la parroquia Ahuano, desde el 23 de septiembre hasta el 14 de octubre de 2022.

Es todo cuanto puedo **CERTIFICAR** en honor a la verdad, facultándole al interesado, dar uso del presente documento en lo que estime conveniente, excepto para trámites judiciales.

Ahuano, 14 de octubre de 2022

Ing. Edison Fabricio Mamallacta Licuy.
PRESIDENTE DEL GAD PARROQUIAL AHUANO



CERTIFICACION

Quién suscribe **Ing. VERÓNICA HERRERA ESPÍN- SUBDIRECTORA DE TALENTO HUMANO** del Gobierno Autónomo Descentralizado Provincial de Napo, en legal y debida forma **CERTIFICA:**

Que el servidor público CHIMBO GREFA CESAR BOLIVAR-**OPERADOR DE MOTONIVELADORA** laboró en la parroquia Ahuano comunidades Waysa Cocha-Nuevo Mundo-Barrio Rodriguez, según solicitud de autorización N° 274-DOP y mediante memorando N° 048-DOP de fecha 16 de septiembre del 2022, por una jornada de 22 días continuos, en el cual menciona que la fecha de salida es el 23 de septiembre del 2022, y según reloj biométrico se registra 23,24,25,26,27,28,29,30 de septiembre y 01,02,03,04,05,06,07,08,09,10,11,12,13,14 de octubre del presente año.

Esta certificación se realiza con la información del reloj biométrico portátil N° 11 y la certificación emitida por EL PRESIDENTE GAD PARROQUIAL AHUANO.

Es todo cuanto puedo certificar en honor a la verdad, el interesado puede hacer uso en lo que estimare conveniente, excepto para trámites judiciales.

Tena, octubre 18 de 2022



Lcda. Zeneida Bosquez A.
SERVIDOR PUBLICO DE APOYO 2



Ing. Verónica Herrera E.
SUBDIRECTORA DE TALENTO HUMANO



Tena, 19 de Octubre de 2022

Yo Ing. **DARÍO JAVIER TINTÍN SALAZAR** – en calidad de **ANALISTA 2** del Gobierno Autónomo Descentralizado Provincial de Napo; en debida y legal forma:

CERTIFICACIÓN

Que, el Señor **CHIMBO GREFA CESAR BOLIVAR** con CI: 1500368707; OPERADOR (MOTONIVELADORA CASE. No. 10), laboró en una jornada de 22 (veintidós) días continuos conforme al siguiente detalle:

SEMANA	DÍA	FECHA
3 Días	Viernes a Domingo	23-24-25 (Septiembre 2022)
7 Días	Lunes a Domingo	26-27-28-29-30-01-02(Septiembre- Octubre 2022)
7 Días	Lunes a Domingo	03-04-05-06-07-08-09 (Octubre 2022)
5 Día	Lunes a Viernes	10-11-12-13-14 (Octubre 2022)
TOTAL: 22 días continuos		

Actividades Ejecutadas:

Mantenimiento de vías (Mejoramiento de subrasante, excavación y encausamiento de cunetas) en varias comunidades de la parroquia:

- Waysa Cocha - Nuevo Mundo
- Barrio Rodríguez.
- Atender emergencia vial

Trabajos realizados en la parroquia Ahuano, cantón Tena

Es todo cuanto puedo certificar en honor a la verdad.

Atentamente,

Ing. **Darío Tintín**
ANALISTA 2





GOBIERNO AUTONOMO DESCENTRALIZADO PROVINCIAL DE NAPO

DIRECCION DE APOYO DE MANTENIMIENTO TRANSPORTE Y MAQUINARIA
TENA- NAPO – ECUADOR.

El suscrito Supervisor de Construcciones Civiles; **Julio Bustos, Jefe de Grupo/ Servidor Público, Supervisor del Gobierno Provincial de Napo.**

CERTIFICO

Que el Sr. **CESAR BOLIVAR CHIMBO GREFA**, Portador de la cedula de identidad. N°**1500368707**, Presto sus servicios en calidad de **OPERADOR DE MOTONIVELADORA CASE N° 10**, del GAD Provincial de Napo, laboró los siguientes días; 23,24,25,26,27,28,29,30, de septiembre del 2022 y los días 01,02,03,04,05,06,07,08,09,10,11,12,13, 14 de Octubre del 2022. Realizando el mantenimiento de las vías desde la Comunidad Waysa Kucha – Nuevo Mundo- Barrio Rodríguez de la Parroquia Ahuano. Por una jornada de 22 días pernotando en el sector.

Es todo cuanto certificar en honor a la verdad, facultando al interesado hacer uso de este certificado como estime conveniente, a excepción para los trámites judiciales.

Tena, 19 de octubre de 2022


Julio Bustos

JEFE DE GRUPO

Apellidos y nombres

JARA ROJAS ELOISA ELINA

Número RUC

1500394836001

Estado

ACTIVO

Régimen

REGIMEN GENERAL

Artesano

No registra

Fecha de registro

09/02/2011

Fecha de actualización

21/01/2022

Inicio de actividades

09/02/2011

Reinicio de actividades

21/01/2022

Cese de actividades

09/10/2015

Jurisdicción

ZONA 2 / NAPO / TENA

Obligado a llevar contabilidad

NO

Tipo

PERSONAS NATURALES

Agente de retención

NO

Contribuyente especial

NO

Domicilio tributario

Ubicación geográfica

Provincia: NAPO Cantón: TENA Parroquia: AHUANO

Dirección

Número: S/N Referencia: DIAGONAL A LA CASA DEL SUIZO

Medios de contacto

Celular: 0986837472 Email: eloisajararojas@gmail.com

Actividades económicas

• 156100105 - VENTA DE COMIDAS Y BEBIDAS EN FONDAS Y COMEDORES POPULARES, INCLUSO PARA LLEVAR.

JARA ROJAS ELOISA ELINA		RUC: 1500394836001	
DIRECCIÓN: S/N Y S/N - AHUANO		FACTURA	
NAPO - TENA - ECUADOR		SERIE 001 - 001	
CONTRIBUYENTE NEGOCIO POPULAR REGIMEN RIPE		00 00000010	
SEÑOR: Cesar Chembu		AUTOR.: 112939214	
DIRECCIÓN: Tena			
FECHA: 14-10-2022		TEFL:	
RUC: 1500368707		GUÍA DE REMISIÓN	
FECHA DE CADUCIDAD: 26/01/2023		ORIGINAL: Adquirente - COPIA: Emisor	
CANT.	DETALLE	V. UNIT.	V. TOTAL
21	Desayunos	4.50	94.50
21	Almuerzos	4.50	94.50
21	Meriendas	4.50	94.50
CANCELADO 14 DIC 2022			
FORMA DE PAGO: EFECTIVO <input type="checkbox"/> DINERO ELECTRO <input type="checkbox"/>		SUBTOTAL	
TARJETA DE CRÉDITO Y DÉBITO <input type="checkbox"/> OTROS <input type="checkbox"/>		DESCUENTO	
		0 % IVA	
		12 % IVA	
		TOTAL	
		283.50	
GAVILANEZ MORETA NORMA ELISA "IMPRESA ROBALINO" RUC: 1600251597001			
AUTORIZ. 3849 TEL. 2886 476 FECHA IMP. 2022 - 01 - 26 NUM. 01 20			

DO 14 DIC 2022

Revisar

Apellidos y nombres
JARA ROJAS ELOISA ELINA

Número RUC
1500394836001

Recibido por: _____

Fecha: _____

Declaro que la información entregada es verdadera, por lo que asumo la responsabilidad legal de acuerdo a la normativa vigente.



Código de verificación:

CATRER2022000024334

Fecha y hora de emisión:

21 de enero de 2022 13:39

Usuario emisor:

Saca Paladines Juana Verónica

Si los datos de este certificado son adulterados pierde su validez.

Apellidos y nombres

SHIGUANGO CHONGO MARICELA LOURDES

Número RUC

1500698285001

Estado

ACTIVO

Régimen

RIMPE - NEGOCIO
POPULAR

Artesano

No registra

Fecha de registro

02/04/2009

Fecha de actualización

20/04/2022

Inicio de actividades

02/04/2009

Reinicio de actividades

20/04/2022

Cese de actividades

01/06/2018

Jurisdicción

ZONA 2 / NAPO / TENA

Obligado a llevar contabilidad

NO

Tipo

PERSONAS NATURALES

Agente de retención

NO

Contribuyente especial

NO

Domicilio tributario

Ubicación geográfica

Provincia: NAPO Cantón: TENA Parroquia: AHUANO

Dirección

Número: S/N Referencia: A DOS CUADRAS DE LA CANCHA DE FUTBOL

Medios de contacto

Email: maryshiguango593@gmail.com Celular: 0999469646

Actividades económicas

- I55100105 - SERVICIOS DE ALOJAMIENTO PRESTADOS POR HOSTERÍAS.
- I56100101 - VENTA DE COMIDAS Y BEBIDAS EN RESTAURANTES, INCLUSO PARA LLEVAR.

RUC: 1500698285001
FACTURA
SERIE 001-001
000001149
AUT. SRI. 1129827574
DOCUMENTO CATEGORIZADO: NO

Shiguango Chongo Maricela Lourdes
"AMAZON ECO LODGE"
Cel.: 0999469646
Dirección: s/n // AHUANO - NAPO - TENA

Cliente: Cesar Chimbo
Dirección: Tena
RUC: 1500368707
Teléfono:

DIA MES AÑO
14 10 2022

CANT.	DETALLE	V. UNIT.	TOTAL
21	Hospedaje	13.39	281.19
CANCELADO 14 DIC 2022			

ORIGINAL - Cliente - Emisor

SUB TOTAL
IVA 0%
IVA 12%
TOTAL \$ 281.19

FORMA DE PAGO
EFFECTIVO ☐ DINERO ☐ TARJETA DE CREDITO/DEBITO ☐ OTROS ☐
IMPRESA ALEGRAFIC
JIMENEZ LARA WILFRIDO ROBERTO • RUC: 120347132001 AUT. SRI. 7333 • Tel.: 2888 401
Fecha de Autor.: 21 / ABRIL / 2022 • CADUCA: 21 / ABRIL / 2023 Num. 1121 al 1220

Firma Responsable: *[Firma]*

CANCELADO 14 DIC 2022

Apellidos y nombres**SHIGUANGO CHONGO MARICELA
LOURDES****Número RUC****1500698285001**

Código de verificación:

CATRCR2022002386897

Fecha y hora de emisión:

20 de octubre de 2022 09:42

Dirección IP:

181.196.49.2

Validez del certificado: El presente certificado es válido de conformidad a lo establecido en la Resolución No. NAC-DGERCGC15-00000217, publicada en el Tercer Suplemento del Registro Oficial 462 del 19 de marzo de 2015, por lo que no requiere sello ni firma por parte de la Administración Tributaria, mismo que lo puede verificar en la página transaccional SRI en línea y/o en la aplicación SRI Móvil.

		SOLICITUD DE AUTORIZACIÓN PARA CUMPLIMIENTO DE SERVICIOS INSTITUCIONALES			
SOLICITUD DE AUTORIZACIÓN N° 274-DOP			FECHA DE SOLICITUD (dd-mm-aa)		16/09/2022
VIÁTICOS	<input checked="" type="checkbox"/>	MOVILIZACIONES	<input type="checkbox"/>	SUBSISTENCIAS	<input type="checkbox"/>
ALIMENTACIÓN					
DATOS GENERALES					
APELLIDOS - NOMBRES DE LA O EL SERVIDOR			PUESTO QUE OCUPA:		
CHIMBO GREFA CESAR BOLIVAR			OPERADOR DE MOTONIVELADORA		
CIUDAD - PROVINCIA DEL SERVICIO INSTITUCIONAL			NOMBRE DE LA UNIDAD A LA QUE PERTENECE LA O EL SERVIDOR		
WAYSA COCHA - PARROQUIA AHUANO PROV. NAPO			DIRECCION DE OBRAS PUBLICAS		
FECHA SALIDA (dd-mm-aa)	HORA SALIDA (hh:mm)	FECHA LLEGADA (dd-mm-aa)	HORA LLEGADA (hh:mm)		
DESCRIPCIÓN DE LAS ACTIVIDADES A EJECUTARSE:					
GREFA RIVADENEYRA CARLOS NICOLAS – OPERADOR EXCAVADORA HYUNDAI No. 18 CERDA ALVARADO NEPTALI ENOC – AYUDANTE DE EQUIPO Y/O MAQUINARIA PESADA CHIMBO GREFA CESAR BOLIVAR – OPERADOR MOTONIVELADORA CASE No. 10 CERDA VARGAS ROBERTO ANIBAL – AYUDANTE DE EQUIPO Y/O MAQUINARIA PESADA PIZANGO SALZAR OCTAVIO PATRICIO – OPERADOR DE RODILLO CAT. No. 05 QUIÑONEZ VIVERO DIETHER FRANCISCO – OPERADORE DE RETROEXCAVADORA HYUNDAI No. 05 Se le dispone, movilizarse a la parroquia Ahuano, cantón Tena , a realizar mantenimiento de vías (Mejoramiento de subrasante, excavación y encausamiento de cunetas) en las comunidades: -Waysa Cocha- Nuevo Mundo - Barrio Rodríguez. -Atender emergencia vial Sr. Julio Bustos – Supervisor (Jefe de Grupo) Inicio de trabajos: 23 de septiembre de 2022, por una jornada de 22' días continuos.					
Ing. Darío Tintín fiscalizará los trabajos					
	NOMBRE DE TRANSPORTE	ruta	SALIDA FECHA dd-mm-aa	HORA hh:mm	LLEGADA FECHA dd-mm-aa
TERRESTRE	INSTITUCIONAL	TENA - WAYSA COCHA - (PARROQUIA AHUANO)			
DATOS PARA TRANSFERENCIA					
NOMBRE DEL BANCO:		TIPO DE CUENTA:		No. DE CUENTA:	
FIRMA DE LA O EL SERVIDOR SOLICITANTE			FIRMA DE LA O EL RESPONSABLE DE LA UNIDAD SOLICITANTE		
 Cesar Chimbo OPERADOR DE MOTONIVELADORA			 Ing. Marco Vinicio Lozano Loza DIRECTOR DE OBRAS PUBLICAS		
FIRMA DE LA AUTORIDAD NOMINADORA O SU DELEGADO			NOTA: Esta solicitud deberá ser presentada para su Autorización, con por lo menos 72 horas de anticipación al cumplimiento de los servicios institucionales; salvo el caso de que por necesidades institucionales la Autoridad Nominadora autorice.		
 Ldo. Eduardo Barrero Barrionuevo DIRECTOR ADMINISTRATIVO DELEGADO DE LA SEÑORITA PREFECTA			• De no existir disponibilidad presupuestaria, tanto la solicitud como la autorización quedarán insubsistentes • El informe de Servicios Institucionales deberá presentarse dentro del término de 4 días de cumplido el servicio institucional Está prohibido conceder servicios institucionales durante los días de descanso obligatorio, con excepción de las Máximas Autoridades o de casos excepcionales debidamente justificados por la Máxima Autoridad o su Delegada.		
					

**GOBIERNO AUTONOMO DESCENTRALIZADO
PROVINCIAL DE NAPO**
DIRECCION DE OBRAS PUBLICAS

Memorando Nro. 080-DOP
Tena, 18 de octubre de 2022


PARA : Lcdo. Jhon Xavier Chichanda Rogel
Director Financiero

ASUNTO : Solicitando pago de liquidación de viáticos.-

Por medio del presente comunico a usted que en atención al documento externo con ingreso Nro. 2996-E, suscrito por el Ingeniero Edison Mamallacta, presidente del GAD Parroquial de Ahuano, mediante el cual solicita el mantenimiento de las vías lastradas de la parroquia Ahuano, e Informe Técnico Nro. 003-2022-GADPN-DOP-UGV de fecha 05 de septiembre de 2022, elaborado por el ingeniero Jonathan Rhon, Analista 3 (Jefe de Trabajos), se procedió a planificar el ingreso del personal y equipo caminero hacia la parroquia Ahuano con la finalidad de que pernocten en el sector, a fin de atender la emergencia vial en la parroquia; toda vez que se tornaba difícil garantizar los avances en obra de los señores trabajadores al momento de llegar al punto de trabajo y retornar a los talleres todos los días, ya que se utilizaría mucho tiempo, debido a la distancia del sector, pésimo estado de las vías y logística de transporte.

Culminada la jornada de 22 días, dispuesta mediante memorando Nro. 048-DOP del 16 de septiembre de 2022, solito comedidamente disponer el trámite de liquidación de viáticos, para todo el personal que laboró en la referida parroquia.

Atentamente,



Ing. Marco Vinicio Lozano Loza
DIRECTOR DE OBRAS PUBLICAS



CANCELADO 1 4 DIC 2022





GOBIERNO AUTÓNOMO
DESCENTRALIZADO PARROQUIAL RURAL DE
A H U A N O
Trabajando juntos por el cambio



Oficio N° 292-P-GADPRA-2022
Ahuano, 17 de agosto del 2022
Asunto: Solicitando certificación.

Tecnóloga
Rita Tunay Shiguango
PREFECTA DEL GAD PROVINCIAL DE NAPO.
En su Despacho. -

De mi consideración:

A nombre y en representación del Gobierno Autónomo Descentralizado Parroquial de Ahuano, en mi calidad de presidente extendiendo un cordial y fraterno saludo, a la vez auguró éxitos en sus funciones diarias en bienestar de toda la provincia.

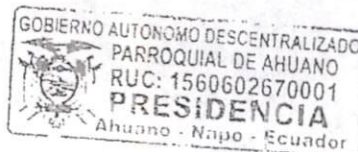
Estimada Prefecta, como es de su conocimiento mediante Oficio N° 291-P-GADPRA-2022 de fecha 17 de agosto de 2022, solicitamos el mantenimiento de las vías lastradas de la parroquia Ahuano, del tramo Barrio Rodríguez de la comunidad Campana Cocha hasta la comunidad Waysacocha y el anillo vial desde la comunidad Dorado Huambuno hasta el Barrio Amazonas, con una longitud aproximada de 28km.

Con este antecedente, solicito comedidamente se certifique la distancia en kilómetros existente desde los talleres del GADP de Napo hasta la comunidad de Waysacocha (Talleres GADPN – Misahuallí – Pununo - Río Blanco - GAD Ahuano – Balsachicta - Campana Cocha - Waysacocha), con la finalidad de que los trabajadores de la institución puedan pernoctar en el cumplimiento de los trabajos de mantenimiento vial, de conformidad a la Resolución Administrativa 103-2021GADPN, Artículo 3.

Por la favorable acogida que se digne dar al presente, anticipo mi sincero agradecimiento.

Atentamente,

Ing. Edison Fabricio Mamallacta Licuy.
PRESIDENTE DEL GAD PARROQUIAL AHUANO
Cel:0999708097



MEMORANDO-048- DOP

PARA : DIRECTOR ADMINISTRATIVO

ASUNTO: Solicitando Autorización.-

Tena, 16 de septiembre de 2022

De conformidad a las Disposiciones Generales, parte Segunda de la Resolución Administrativa 103-2021-GADPN, se procedió a evaluar la conveniencia para solicitar la jornada de 22 días continuos; por lo que agradeceré se sirva AUTORIZAR el Cumplimiento de Servicios Institucionales a favor de los señores:

No.	NOMBRES Y APELLIDOS	CARGO	MAQUINARIA O VEHICULO
1	GREFA RIVADENEYRA CARLOS NICOLAS	OPERADOR DE EXCAVADORA	EXCAVADORA HYUNDAI No.18
2	CERDA ALVARADO NEPTALI ENOC	AYUDANTE DE EQUIPO Y/O MAQUINARIA PESADA	
3	CHIMBO GREFA CESAR BOLIVAR	OPERADOR DE MOTONIVELADORA	MOTONIVELADORA CASE. No. 10
4	CERDA VARGAS ROBERTO ANIBAL	AYUDANTE DE EQUIPO Y/O MAQUINARIA PESADA	
5	PIZANGO SALAZAR OCTAVIO PATRICIO	OPERADOR DE RODILLO	RODILLO CAT. No. 05
6	QUINONEZ VIVERO DIETHER FRANCISCO	OPERADOR DE RETROEXCAVADORA	RETROEXCAVADORA HYUNDAI No. 05
7	AGUINDA CALAPUCHA FABIO BOLIVAR	MECANICO AUTOMOTRIZ	
8	ALMEIDA CISNEROS ALEXIS FERNANDO	CHOFER DE VEHICULO PESADO	VOLQUETA HINO 12M3 No. 52 NEI-1204
9	VILLACIS NACEVILLA EDISON VICENTE	CHOFER DE VEHICULO PESADO	VOLQUETA HINO 12M3 No. 55 NEI-1207
10	RON MOSCOSO JARLEY OSWALDO	CHOFER DE VEHICULOS PESADOS	VOLQUETA NISSAN 8M3 No.43 NEI-1055
11	LUGO MAFLA JUAN GERARDO	CHOFER DE VEHICULO LIVIANO	CAMIONETA CHEVROLET No. 65 NEI-1066
12	BUSTOS GUERRON JULIO ARMANDO	SUPERVISOR DE CONSTRUCCIONES CIVILES	

Con la finalidad de que se movilicen a la **parroquia Ahuano, cantón Tena**, a realizar trabajos de mantenimiento de vías (Mejoramiento de subrasante, excavación y encausamiento de cunetas) en varias comunidades de la parroquia:

- Waysa Cocha - Nuevo Mundo - Barrio Rodríguez.
- Atender emergencia vial

Inicio de trabajos: 23 de septiembre del 2022 por una jornada de 22 días continuos, de conformidad al artículo 5 del Reglamento Interno que Regula el pago de Viáticos, aprobado en Resolución Administrativa 103-2021-GADPN.

Viáticos.



Ing. Marco Vinicio Lozano Loza
DIRECTOR DE OBRAS PÚBLICAS



Ing. Darío Tintín fiscalizará los trabajos.

INFORME TÉCNICO

Nro. 003-2022-GADPN-DOP-UGV

ASUNTO: TRABAJOS DE MANTENIMIENTO VIAL EN LA PARROQUIA AHUANO, CANTÓN TENA, PROVINCIA NAPO

FECHA DE INSPECCIÓN: 01 de septiembre de 2022

FECHA DE INFORME: 05 de septiembre de 2022

LUGAR DE INSPECCIÓN: Parroquia Ahuano

TECNICO RESPONSABLE: Jonathan Rhon.

1. ANTECEDENTES

En atención al documento externo con ingreso Nro. 2996-E, suscrito por el Ingeniero Edison Mamallacta, presidente del GAD Parroquial de Ahuano, mediante el cual solicita el mantenimiento de las vías de la parroquia Ahuano, previa inspección emita informe técnico, a fin de atender de acuerdo a la disponibilidad.

2. OBJETIVO

Realizar la inspección técnica de campo para el mantenimiento de las vías rurales de la parroquia Ahuano, cantón Tena, provincia Napo, con el fin de verificar la situación actual del proyecto, su procedencia y legalidad del mismo

3. MARCO LEGAL VIGENTE

CONSTITUCIÓN POLÍTICA DE LA REPÚBLICA DEL ECUADOR, REGISTRO OFICIAL Nro. 449, 20 DE OCTUBRE 2008

Art. 14.- Se reconoce el derecho de la población a vivir en un ambiente sano y ecológicamente equilibrado, que garantice la sostenibilidad y el buen vivir, Sumak Kawsay.

CÓDIGO ORGÁNICO DE ORGANIZACIÓN TERRITORIAL, AUTONOMÍA Y DESCENTRALIZACIÓN Registro Oficial No. 303, 19 de octubre 2010.

Art. 41.- Funciones.- Son funciones del gobierno autónomo descentralizado provincial las siguientes:

Literal a.- Promover el desarrollo sustentable de su circunscripción territorial provincial, para garantizar la realización del buen vivir a través de la implementación de políticas públicas provinciales en el marco de sus competencias constitucionales y legales;

Literal e.- Ejecutar las competencias exclusivas y concurrentes reconocidas por la Constitución y la ley y. en dicho marco prestar los servicios públicos, construir la obra pública provincial, fomentar las actividades provinciales productivas, así como las de vialidad, gestión ambiental, riego, desarrollo agropecuario y otras que le sean expresamente delegadas o descentralizadas, con criterios de calidad, eficacia y eficiencia, observando los principios de universalidad, accesibilidad, regularidad, continuidad, solidaridad, interculturalidad, subsidiariedad, participación y equidad;

Art. 42.- Competencias exclusivas del gobierno autónomo descentralizado provincial.- Los gobiernos autónomos descentralizados provinciales tendrán las siguientes competencias exclusivas, sin perjuicio de otras que se determinen:

Literal b.- Planificar, construir y mantener el sistema vial de ámbito provincial, que no incluya las zonas urbanas.

4. DESCRIPCIÓN DEL ÁREA DEL PROYECTO

4.1. Ubicación geográfica

El proyecto se encuentra ubicado en las comunidades de Selva Alegre, Dorado Huambuno, Patasyaku, Nuevo Mundo, Waysa Cocha de la parroquia rural de Ahuano, cantón Tena, provincia de Napo, (**Ver mapa-gráfico 1**). Con una cuota promedio de 362 msnm y en las siguientes **coordenadas geográficas DATUM WGS84 ZONA 18 S**.
Inicio X: 223281; Y: 9888320; Final X: 223066; Y: 9895993.

**MANTENIMIENTO DE LA VIA SELVA ALEGRE-PATASYAKU-NUEVO MUNDO-
 WAYSACOA DE LA PARROQUIA AHUANO, CANTÓN TENA, PROVINCIA NAPO**



Grafico 1.- Mapa de ubicación del proyecto

4.2.- Descripción del medio biofísico y componente social.

El diagnóstico del componente biofísico constituye la base para los planes de desarrollo y ordenamiento territorial, ya que corresponde al recurso natural sobre el cual se desarrollan las diversas actividades de la población. Las principales variables son: relieve, geología, suelos, uso y cobertura del suelo, clima, recursos naturales no renovables, ecosistemas naturales y frágiles, agua, aire, áreas protegidas, amenazas o peligros.

La población del cantón Tena al año 2010 fue de 60.880 habitantes (INEC, 2010), con una densidad poblacional de 0.15 hab/ha, siendo en porcentaje mayoritariamente rural con el 61.82% (37.573 hab) y urbana con el 38.28% (23.307 hab). Con respecto a la población nacional en 2010 el cantón Tena representó el 0.42% del total nacional. Actualmente según la proyección cantonal al 2019 (SENPLADES) se registra para el

cantón una población total de 77.502 habitantes es decir se registra un incremento poblacional porcentual del 2,68% para estos últimos 9 años.

5. DESARROLLO DE LA INSPECCIÓN DE CAMPO


El día lunes 19 de septiembre de 2022, se procedió a realizar la inspección técnica de campo a la parroquia Ahuano, cantón Tena, provincia de Napo con el fin de verificar la situación actual del proyecto.

Áreas de Inspección.

Durante la inspección de campo, se realizó el recorrido desde el sector Balsachikta donde inicia la vía lastrada, se continuó con el recorrido por las comunidades de Campanacocha, Selva Alegre, Dorado Huambuno, Patasyaku, Nuevo Mundo Hasta llegar a la comunidad de Waysacocha, donde se pudo constatar el mal estado de las vías (**Fotografía 1**), lo que ha dificultado el tránsito vehicular de cooperativas de buses y taxis quienes hacen ruta por estas comunidades brindando servicios a los moradores.

Además durante la inspección se realizó la medición de la ruta desde la ciudad del Tena hasta la parroquia Ahuano se detalla a Continuación:

- Ruta Tena-Palmeras-Ahuano-Selva Alegre 60.5km (**Ver mapa**)
- Ruta alternativa Tena-Punta de Ahuano - Selva Alegre 47.37 Km (**Ver mapa**)



Fotografía 1.- Vía en mal estado.

6. CONCLUSIÓN

Una vez verificado la procedencia y legalidad del presente requerimiento realizado mediante documento Nro. 2996-E, suscrito por el Ing. Fabricio Mamallacta, Presidente del GADP de Ahuano, y de acuerdo al Art. 42.- Literal b.- Planificar, construir y mantener el sistema vial de ámbito provincial, que no incluya las zonas urbanas del Código Orgánico de Organización Territorial, Autonomía y Descentralización "COOTAD", la presente solicitud es procedente, el Gobierno provincial de Napo a través de la Dirección de Obras Públicas, atenderá el pedido del proyecto mantenimiento de vías desde la comunidad Selva Alegre, Dorado Huambuno, Patasyaku, Nuevo Mundo, Waysacocha de la parroquia Ahuano, cantón Tena, provincia de Napo, con el fin de mejorar el tránsito vehicular.

Una vez analizada las dos rutas de ingreso hacia la parroquia Ahuano: la ruta Tena-Punta de Ahuano - Selva Alegre posee una longitud de 47.37 km, Se puede determinar que para el Transporte del Personal, movilizar vehículos pesados y/o maquinarias desde los Talleres se dificulta por lo que la gabarra en ciertas ocasiones no se encuentra Operativa por motivos de Mantenimiento o por el nivel del río Napo no apto para el correcto funcionamiento de la embarcación, por ende se propone considerar la ruta: Tena-Palmeras-Ahuano-Selva Alegre que posee una longitud de 60.5km, y de acuerdo a la Resolución Administrativa 103-2021-GADPN cumple con la distancia, mediante el cual se expide el Reglamento Interno que Regula el Pago de Viáticos y Movilización dentro de la provincia de Napo, artículo 3.- Del Viático, párrafo 4.

7. RECOMENDACIÓN

Con la finalidad de optimizar tiempos y garantizar los trabajos en territorio se recomienda considerar que los supervisores operadores conductores pernocten en la Parroquia mediante Jornadas de 22 días continuos para el proyecto mantenimiento de vías desde la comunidad Selva Alegre, Dorado Huambuno, Patasyaku, Nuevo Mundo, Waysacocha de la parroquia Ahuano, cantón Tena, provincia de Napo, según Resolución Administrativa 103-2021-GADPN.

8. FIRMA

Elaborado por:



Jonathan Rhon
ANALISTA 3
GADP-NAPO

CÁLCULO DE DISTANCIAS

Punto de origen: Planta Central del GADP Napo (Tena)

Vías actualizadas hasta diciembre 2020

Nº	Provincia	Cantón	Parroquia	Comunidad	Comunidad	Long (Km)
1	NAPO	TENA	TENA	Tena	Tena	1.04
2	NAPO	TENA	TENA	Las Peñas	Las Peñas	2.20
3	NAPO	TENA	TENA	Canoayacu	Canoayacu	2.32
4	NAPO	TENA	TENA	Aguapungo	Aguapungo	2.81
5	NAPO	TENA	MUYUNA	Chambira	Chambira	2.97
6	NAPO	TENA	MUYUNA	Kuyayacu	Kuyayacu	3.23
7	NAPO	TENA	MUYUNA	San Pedro de Tena	San Pedro de Tena	3.76
8	NAPO	TENA	TENA	Centro Tomas Grefa	Centro Tomas Grefa	3.76
9	NAPO	TENA	MUYUNA	San Vicente de Chacumbi	San Vicente de Chacumbi	4.30
10	NAPO	TENA	MUYUNA	San Jose de Chacumbi	San Jose de Chacumbi	4.54
11	NAPO	TENA	TENA	Bajo Ongota	Bajo Ongota	4.60
12	NAPO	TENA	MUYUNA	Centro Auca	Centro Auca	4.70
13	NAPO	TENA	MUYUNA	Muyuna	Muyuna	4.73
14	NAPO	TENA	TENA	Huamaurco	Huamaurco	4.89
15	NAPO	TENA	MUYUNA	Barrio Lupi	Barrio Lupi	4.91
16	NAPO	TENA	TENA	Nuevo Ongota	Nuevo Ongota	5.17
17	NAPO	TENA	MUYUNA	Huagrayacu	Huagrayacu	5.18
18	NAPO	TENA	TENA	Alto Ongota	Alto Ongota	5.39
19	NAPO	TENA	PUERTO NAPO	Barrio Santa Rosa	Barrio Santa Rosa	5.89
20	NAPO	TENA	MUYUNA	Tazayacu	Tazayacu	6.15
21	NAPO	ARCHIDONA	SAN PABLO DE USHPAYACU	San Bernardo	San Bernardo	7.09
22	NAPO	TENA	MUYUNA	Tiwintza	Tiwintza	7.26
23	NAPO	TENA	MUYUNA	Atacapi	Atacapi	7.60
24	NAPO	TENA	PUERTO NAPO	Puerto Napo	Puerto Napo	7.84
25	NAPO	TENA	MUYUNA	El Calvario	El Calvario	8.34
26	NAPO	TENA	PUERTO NAPO	Barrio San Juan	Barrio San Juan	8.77
27	NAPO	TENA	PUERTO NAPO	Shiwa Urcu	Shiwa Urcu	8.80
28	NAPO	TENA	PUERTO NAPO	San Gabriel	San Gabriel	8.81
29	NAPO	TENA	PUERTO NAPO	Barrio Secay	Barrio Secay	8.89
30	NAPO	TENA	PUERTO NAPO	Ingles	Ingles	8.92
31	NAPO	ARCHIDONA	ARCHIDONA	Sabata	Sabata	8.94
32	NAPO	ARCHIDONA	SAN PABLO DE USHPAYACU	San Martin	San Martin	9.00
33	NAPO	TENA	MUYUNA	San Salvador	San Salvador	9.20
34	NAPO	ARCHIDONA	ARCHIDONA	San Rafael	San Rafael	9.26
35	NAPO	TENA	TENA	Agua Marina	Agua Marina	9.41
36	NAPO	ARCHIDONA	ARCHIDONA	Archidona	Archidona	9.42
37	NAPO	TENA	TENA	Lumukaspi	Lumukaspi	9.58
38	NAPO	TENA	TENA	Ayapata	Ayapata	9.58
39	NAPO	TENA	PUERTO NAPO	Los Ceibos	Los Ceibos	9.63
40	NAPO	ARCHIDONA	ARCHIDONA	S. F. Pakchayacu	S. F. Pakchayacu	9.67
41	NAPO	ARCHIDONA	ARCHIDONA	San Diego	San Diego	9.90
42	NAPO	TENA	MUYUNA	Barrio Chontayacu	Barrio Chontayacu	10.00
43	NAPO	TENA	MUYUNA	San Francisco de Guayaquil	San Francisco de Guayaquil	10.02
44	NAPO	ARCHIDONA	ARCHIDONA	Churuyaku	Churuyaku	10.11
45	NAPO	TENA	PUERTO NAPO	Barrio La Florida	Barrio La Florida	10.12
46	NAPO	TENA	PUERTO NAPO	Balzayacu	Balzayacu	10.17
47	NAPO	ARCHIDONA	SAN PABLO DE USHPAYACU	San Pablo	San Pablo	10.30
48	NAPO	ARCHIDONA	ARCHIDONA	Santa Elena	Santa Elena	10.34
49	NAPO	TENA	TENA	Inchillaqui	Inchillaqui	10.43
50	NAPO	ARCHIDONA	ARCHIDONA	Lushian	Lushian	10.48
51	NAPO	TENA	MUYUNA	Alto Tena	Alto Tena	10.54
52	NAPO	ARCHIDONA	ARCHIDONA	Chaupishungo	Chaupishungo	10.60
53	NAPO	ARCHIDONA	SAN PABLO DE USHPAYACU	Kurimuyo	Kurimuyo	10.71
54	NAPO	ARCHIDONA	SAN PABLO DE USHPAYACU	San Pablo de Ushpayacu	San Pablo de Ushpayacu	10.72
55	NAPO	TENA	PUERTO NAPO	San Miguel	San Miguel	10.85
56	NAPO	TENA	MUYUNA	Condor Mirador	Condor Mirador	10.97
57	NAPO	TENA	PUERTO NAPO	Yutzupino	Yutzupino	11.11
58	NAPO	ARCHIDONA	SAN PABLO DE USHPAYACU	San Pedro Casayacu	San Pedro Casayacu	11.40
59	NAPO	ARCHIDONA	ARCHIDONA	Nuevo Amanecer	Nuevo Amanecer	11.46
60	NAPO	ARCHIDONA	ARCHIDONA	San Antonio Chacarumi	San Antonio Chacarumi	11.65

61	NAPO	ARCHIDONA	ARCHIDONA	Pivichikta	Pivichikta	11.65
62	NAPO	ARCHIDONA	ARCHIDONA	San Vicente	San Vicente	11.69
63	NAPO	TENA	PUERTO NAPO	Wayusa Loma	Wayusa Loma	11.81
64	NAPO	ARCHIDONA	SAN PABLO DE USHPAYACU	San Matias	San Matias	11.82
65	NAPO	TENA	PUERTO NAPO	Costa Azul	Costa Azul	11.90
66	NAPO	ARCHIDONA	SAN PABLO DE USHPAYACU	Centro Mamallacta	Centro Mamallacta	12.20
67	NAPO	ARCHIDONA	SAN PABLO DE USHPAYACU	San José	San José	12.20
68	NAPO	ARCHIDONA	SAN PABLO DE USHPAYACU	San Clemente	San Clemente	12.22
69	NAPO	TENA	PUERTO NAPO	Pantanal	Pantanal	12.33
70	NAPO	ARCHIDONA	ARCHIDONA	Yawary	Yawary	12.33
71	NAPO	ARCHIDONA	ARCHIDONA	Libertad	Libertad	12.35
72	NAPO	ARCHIDONA	SAN PABLO DE USHPAYACU	Lushian Mariposa	Lushian Mariposa	12.36
73	NAPO	TENA	PUERTO NAPO	San Ramon de Kuyaloma	San Ramon de Kuyaloma	12.39
74	NAPO	ARCHIDONA	ARCHIDONA	Santa María	Santa María	12.47
75	NAPO	TENA	MUYUNA	Shitig	Shitig	12.53
76	NAPO	ARCHIDONA	ARCHIDONA	Rukullakta	Rukullakta	12.55
77	NAPO	ARCHIDONA	ARCHIDONA	San Juan	San Juan	12.68
78	NAPO	ARCHIDONA	SAN PABLO DE USHPAYACU	Waysa Yaku	Waysa Yaku	12.84
79	NAPO	ARCHIDONA	ARCHIDONA	La Y	La Y	12.90
80	NAPO	ARCHIDONA	ARCHIDONA	San Carlos	San Carlos	13.05
81	NAPO	ARCHIDONA	SAN PABLO DE USHPAYACU	Nuevo Mundo	Nuevo Mundo	13.06
82	NAPO	ARCHIDONA	ARCHIDONA	Shiniquipe	Shiniquipe	13.06
83	NAPO	ARCHIDONA	SAN PABLO DE USHPAYACU	San Luis	San Luis	13.10
84	NAPO	TENA	PUERTO NAPO	Atahualpa	Atahualpa	13.15
85	NAPO	ARCHIDONA	SAN PABLO DE USHPAYACU	Nueva Estrella	Nueva Estrella	13.18
86	NAPO	TENA	PUERTO NAPO	Quilluyacu	Quilluyacu	13.37
87	NAPO	ARCHIDONA	ARCHIDONA	Santa Rosa	Santa Rosa	13.40
88	NAPO	ARCHIDONA	ARCHIDONA	Calmitoyaku	Calmitoyaku	13.50
89	NAPO	ARCHIDONA	ARCHIDONA	Rumipamba	Rumipamba	13.74
90	NAPO	TENA	PANO	Alto Pano	Alto Pano	13.94
91	NAPO	ARCHIDONA	ARCHIDONA	Carvena	Carvena	14.08
92	NAPO	ARCHIDONA	ARCHIDONA	Batancocha	Batancocha	14.15
93	NAPO	ARCHIDONA	SAN PABLO DE USHPAYACU	Ita Kivilina	Ita Kivilina	14.27
94	NAPO	TENA	PUERTO MISAHUALLI	San Pablo de Nuevo Oriente	San Pablo de Nuevo Oriente	14.54
95	NAPO	ARCHIDONA	SAN PABLO DE USHPAYACU	Santo Domingo	Santo Domingo	14.54
96	NAPO	ARCHIDONA	SAN PABLO DE USHPAYACU	Awayacu	Awayacu	14.57
97	NAPO	ARCHIDONA	ARCHIDONA	Wanbuka	Wanbuka	14.77
98	NAPO	ARCHIDONA	ARCHIDONA	San Bartolo	San Bartolo	14.89
99	NAPO	ARCHIDONA	ARCHIDONA	Alto Shicama	Alto Shicama	15.00
100	NAPO	TENA	PUERTO NAPO	Anzu la victoria	Anzu la victoria	15.29
101	NAPO	ARCHIDONA	ARCHIDONA	Yanayacu	Yanayacu	15.42
102	NAPO	TENA	PUERTO MISAHUALLI	Sindy	Sindy	15.51
103	NAPO	TENA	PUERTO NAPO	Piocolin	Piocolin	15.56
104	NAPO	ARCHIDONA	ARCHIDONA	Santa Rita	Santa Rita	15.57
105	NAPO	ROSEMENA TOLA	ROSEMENA TOLA	Apuya	Apuya	15.71
106	NAPO	ARCHIDONA	ARCHIDONA	San Marcos	San Marcos	15.94
107	NAPO	ARCHIDONA	ARCHIDONA	El Reten	El Reten	15.98
108	NAPO	TENA	PANO	Pumayacu	Pumayacu	16.04
109	NAPO	TENA	PUERTO MISAHUALLI	San Carlos	San Carlos	16.11
110	NAPO	ARCHIDONA	SAN PABLO DE USHPAYACU	Tambayacu	Tambayacu	16.32
111	NAPO	ARCHIDONA	ARCHIDONA	Kinti Urku	Kinti Urku	16.40
112	NAPO	TENA	PUERTO NAPO	Alto Quilluyacu	Alto Quilluyacu	16.56
113	NAPO	ARCHIDONA	ARCHIDONA	Manduro	Manduro	16.76
114	NAPO	ROSEMENA TOLA	ROSEMENA TOLA	Santa Monica	Santa Monica	17.18
115	NAPO	TENA	PUERTO NAPO	Humbuni	Humbuni	17.18
116	NAPO	ARCHIDONA	SAN PABLO DE USHPAYACU	Porotoyacu	Porotoyacu	17.43
117	NAPO	ARCHIDONA	COTUNDO	Los Andes	Los Andes	17.73
118	NAPO	ARCHIDONA	COTUNDO	Cacabel	Cacabel	17.81
119	NAPO	TENA	PANO	Tasaurcu	Tasaurcu	17.85
120	NAPO	ARCHIDONA	COTUNDO	Cotundo	Cotundo	17.95
121	NAPO	TENA	PANO	Pano	Pano	18.31
122	NAPO	ARCHIDONA	COTUNDO	Barrio Peñas	Barrio Peñas	18.36
123	NAPO	ARCHIDONA	COTUNDO	Boaloma	Boaloma	18.36
124	NAPO	TENA	PUERTO NAPO	Barrio San Pedro	Barrio San Pedro	18.43
125	NAPO	TENA	PUERTO MISAHUALLI	Tiyuyacu	Tiyuyacu	18.96
126	NAPO	ARCHIDONA	COTUNDO	San Pedro Chimbiyacu	San Pedro Chimbiyacu	19.13
127	NAPO	TENA	PUERTO MISAHUALLI	Mushuk Allpa	Mushuk Allpa	19.17

128	NAPO	ARCHIDONA	SAN PABLO DE USHPAYACU	Alto Poroto	Alto Poroto	19.21
129	NAPO	TENA	TALAG	Shiwa Yaku	Shiwa Yaku	19.24
130	NAPO	ARCHIDONA	COTUNDO	Centro Shiguango	Centro Shiguango	19.37
131	NAPO	ARCHIDONA	COTUNDO	Buenos Aires	Buenos Aires	19.47
132	NAPO	TENA	PUERTO MISAHUALLI	Machacuy Yacu	Machacuy Yacu	19.53
133	NAPO	TENA	PUERTO MISAHUALLI	Yanaurcu	Yanaurcu	19.54
134	NAPO	AROSEMENA TOLA	AROSEMENA TOLA	Santa Rosa	Santa Rosa	19.61
135	NAPO	TENA	PANO	Lagarto cocha	Lagarto cocha	19.65
136	NAPO	ARCHIDONA	COTUNDO	San Francisco	San Francisco	19.84
137	NAPO	TENA	PUERTO MISAHUALLI	Venecia Derecha	Venecia Derecha	19.95
138	NAPO	TENA	TALAG	Nueva Jerusalem	Nueva Jerusalem	20.01
139	NAPO	ARCHIDONA	COTUNDO	Mondayacu	Mondayacu	20.06
140	NAPO	ARCHIDONA	COTUNDO	Palta Cocha	Palta Cocha	20.19
141	NAPO	ARCHIDONA	SAN PABLO DE USHPAYACU	Lushianta	Lushianta	20.21
142	NAPO	ARCHIDONA	COTUNDO	20 de Mayo	20 de Mayo	20.24
143	NAPO	TENA	PANO	Las Palmas	Las Palmas	20.26
144	NAPO	TENA	PUERTO NAPO	San Francisco	San Francisco	20.36
145	NAPO	TENA	PUERTO MISAHUALLI	Ponceloma	Ponceloma	20.37
146	NAPO	TENA	TALAG	Dos Piedras	Dos Piedras	20.38
147	NAPO	ARCHIDONA	COTUNDO	9 de Junio	9 de Junio	20.40
148	NAPO	ARCHIDONA	SAN PABLO DE USHPAYACU	Nocuno	Nocuno	20.46
149	NAPO	TENA	TENA	Barrio Bandio Alfonso	Barrio Bandio Alfonso	20.52
150	NAPO	AROSEMENA TOLA	AROSEMENA TOLA	Nueva Esperanza	Nueva Esperanza	20.59
151	NAPO	TENA	PANO	Sapo Rumi	Sapo Rumi	20.65
152	NAPO	TENA	PUERTO MISAHUALLI	Union Venecia	Union Venecia	20.76
153	NAPO	AROSEMENA TOLA	AROSEMENA TOLA	El Progreso	El Progreso	20.80
154	NAPO	ARCHIDONA	SAN PABLO DE USHPAYACU	Casa Blanca	Casa Blanca	20.94
155	NAPO	TENA	TALAG	Ilayacu	Ilayacu	21.04
156	NAPO	AROSEMENA TOLA	AROSEMENA TOLA	Centro Kichwa	Centro Kichwa	21.17
157	NAPO	TENA	TENA	Guinea Chimbana	Guinea Chimbana	21.37
158	NAPO	ARCHIDONA	COTUNDO	Comunidad Pavayaku	Comunidad Pavayaku	21.48
159	NAPO	ARCHIDONA	COTUNDO	Istandi	Istandi	21.48
160	NAPO	ARCHIDONA	COTUNDO	Wamak Urku	Wamak Urku	21.49
161	NAPO	ARCHIDONA	COTUNDO	5 de Octubre	5 de Octubre	21.51
162	NAPO	ARCHIDONA	SAN PABLO DE USHPAYACU	San Vicente - El Para	San Vicente - El Para	21.69
163	NAPO	ARCHIDONA	COTUNDO	Huasquilla	Huasquilla	21.70
164	NAPO	TENA	PUERTO MISAHUALLI	Santo Urku	Santo Urku	21.76
165	NAPO	TENA	TALAG	Limonchicta	Limonchicta	22.10
166	NAPO	ARCHIDONA	SAN PABLO DE USHPAYACU	Villano	Villano	22.39
167	NAPO	ARCHIDONA	COTUNDO	Rumiñahui	Rumiñahui	22.45
168	NAPO	TENA	PANO	Uchuculin	Uchuculin	22.69
169	NAPO	ARCHIDONA	SAN PABLO DE USHPAYACU	Salazar Aitaka	Salazar Aitaka	22.85
170	NAPO	ARCHIDONA	COTUNDO	Chinda Chikta	Chinda Chikta	22.90
171	NAPO	TENA	TENA	San Salvador de Guinea Chimb	San Salvador de Guinea Chimb	22.90
172	ARCHIDONA	ARCHIDONA	SAN PABLO DE USHPAYACU	Alto - Para	Alto - Para	22.96
173	NAPO	ARCHIDONA	COTUNDO	Manku	Manku	23.13
174	NAPO	AROSEMENA TOLA	AROSEMENA TOLA	Morete	Morete	23.24
175	NAPO	ARCHIDONA	COTUNDO	Shikitoloma	Shikitoloma	23.47
176	NAPO	AROSEMENA TOLA	AROSEMENA TOLA	Miravalle	Miravalle	24.13
177	NAPO	TENA	PUERTO NAPO	Shalcana	Shalcana	24.17
178	NAPO	ARCHIDONA	COTUNDO	Nueva Esperanza	Nueva Esperanza	24.39
179	NAPO	TENA	TALAG	Puma Rumi	Puma Rumi	24.39
180	NAPO	AROSEMENA TOLA	AROSEMENA TOLA	Colaurcu	Colaurcu	24.46
181	NAPO	ARCHIDONA	SAN PABLO DE USHPAYACU	Ardillaurcu	Ardillaurcu	24.67
182	NAPO	TENA	PUERTO MISAHUALLI	Pununo	Pununo	24.75
183	NAPO	TENA	PUERTO MISAHUALLI	Monte Alegre	Monte Alegre	24.96
184	NAPO	TENA	TALAG	Zapallo	Zapallo	25.03
185	NAPO	TENA	PUERTO MISAHUALLI	San Andrés	San Andrés	25.39
186	NAPO	TENA	PUERTO MISAHUALLI	San Victor	San Victor	25.42
187	NAPO	TENA	TALAG	5 de enero	5 de enero	25.45
188	NAPO	ARCHIDONA	COTUNDO	Pushuayaku	Pushuayaku	25.45
189	NAPO	ARCHIDONA	SAN PABLO DE USHPAYACU	Pitayaku	Pitayaku	25.99
190	NAPO	AROSEMENA TOLA	AROSEMENA TOLA	La Baneña	La Baneña	26.20
191	NAPO	TENA	PUERTO MISAHUALLI	San Vicente de Apayacu	San Vicente de Apayacu	26.58
192	NAPO	TENA	TALAG	Talag	Talag	26.59
193	NAPO	TENA	PUERTO MISAHUALLI	San Pedro de Auca Parti	San Pedro de Auca Parti	26.65
194	NAPO	TENA	PUERTO MISAHUALLI	Ally Awarina	Ally Awarina	26.88

195	NAPO	TENA	PUERTO MISAHUALLI	Shiripuno	Shiripuno	26.90
196	NAPO	TENA	PUERTO MISAHUALLI	Puerto Misahualli	Puerto Misahualli	26.95
197	NAPO	ARCHIDONA	COTUNDO	Santa Teresa	Santa Teresa	27.03
198	NAPO	TENA	TALAG	Alto Jatun Yacu	Alto Jatun Yacu	27.07
199	NAPO	AROSEMENA TOLA	AROSEMENA TOLA	Arosemena Tola	Arosemena Tola	27.32
200	NAPO	TENA	PUERTO MISAHUALLI	Villaflor	Villaflor	27.38
201	NAPO	TENA	PUERTO MISAHUALLI	Buenavista	Buenavista	27.52
202	NAPO	TENA	PUERTO MISAHUALLI	Miraflores	Miraflores	27.52
203	NAPO	TENA	PUERTO NAPO	Palma Amazonica	Palma Amazonica	27.70
204	NAPO	TENA	TALAG	Barrio San Bartolo	Barrio San Bartolo	27.87
205	NAPO	TENA	PUERTO MISAHUALLI	Chichico rumi	Chichico rumi	27.89
206	NAPO	ARCHIDONA	COTUNDO	Osayaku	Osayaku	28.10
207	NAPO	TENA	TALAG	Shandia	Shandia	28.10
208	NAPO	TENA	PUERTO NAPO	Nuevo Capirona	Nuevo Capirona	28.34
209	NAPO	TENA	PUERTO NAPO	Punta de Capirona	Punta de Capirona	28.49
210	NAPO	TENA	TALAG	Bajo Serena	Bajo Serena	28.72
211	NAPO	TENA	TALAG	Alto Shandia	Alto Shandia	28.91
212	NAPO	TENA	TALAG	Centro Talag	Centro Talag	28.93
213	NAPO	TENA	PUERTO MISAHUALLI	Centro Pununo	Centro Pununo	29.02
214	NAPO	TENA	PUERTO NAPO	Capirona	Capirona	29.03
215	NAPO	TENA	TALAG	Serena	Serena	29.17
216	NAPO	ARCHIDONA	COTUNDO	Sardinas km.18	Sardinas km.18	29.43
217	NAPO	TENA	TALAG	Sinchi Pura de Serena	Sinchi Pura de Serena	29.47
218	NAPO	TENA	PUERTO NAPO	20 de Enero	20 de Enero	29.50
219	NAPO	AROSEMENA TOLA	AROSEMENA TOLA	Ishpingo	Ishpingo	29.57
220	NAPO	TENA	PUERTO NAPO	Alto Shalcana	Alto Shalcana	29.87
221	NAPO	TENA	PUERTO MISAHUALLI	Alto Pununo	Alto Pununo	29.96
222	NAPO	AROSEMENA TOLA	AROSEMENA TOLA	Puni Luz de America	Puni Luz de America	30.18
223	NAPO	TENA	PUERTO MISAHUALLI	Puca urcu	Puca urcu	30.22
224	NAPO	TENA	PUERTO MISAHUALLI	Tuyano	Tuyano	30.48
225	NAPO	AROSEMENA TOLA	AROSEMENA TOLA	El Capricho	El Capricho	30.74
226	NAPO	TENA	TALAG	Bajo Talag	Bajo Talag	30.79
227	NAPO	TENA	TALAG	Santa Rosa	Santa Rosa	30.87
228	NAPO	TENA	TALAG	Los Guilgueritos	Los Guilgueritos	31.02
229	NAPO	TENA	AHUANO	Nucanchi Causay	Nucanchi Causay	31.18
230	NAPO	TENA	PUERTO MISAHUALLI	San Miguel de Palmeras	San Miguel de Palmeras	31.43
231	NAPO	AROSEMENA TOLA	AROSEMENA TOLA	Chucapi	Chucapi	31.50
232	NAPO	ARCHIDONA	COTUNDO	Sociedad Libre	Sociedad Libre	31.64
233	NAPO	TENA	PUERTO MISAHUALLI	Pucachicta	Pucachicta	32.05
234	NAPO	TENA	PUERTO NAPO	Quisacocha	Quisacocha	32.18
235	NAPO	TENA	TALAG	San Carlos	San Carlos	32.30
236	NAPO	TENA	PUERTO MISAHUALLI	Sardinas Ilayacu	Sardinas Ilayacu	32.68
237	NAPO	AROSEMENA TOLA	AROSEMENA TOLA	San Francisco de Chucapi	San Francisco de Chucapi	33.08
238	NAPO	ARCHIDONA	COTUNDO	Logmapampa	Logmapampa	33.13
239	NAPO	AROSEMENA TOLA	AROSEMENA TOLA	Flor del bosque	Flor del bosque	33.28
240	NAPO	AROSEMENA TOLA	AROSEMENA TOLA	Tzahuata	Tzahuata	33.34
241	NAPO	TENA	TALAG	Cando	Cando	33.44
242	NAPO	TENA	PUERTO MISAHUALLI	Barrio Awatino	Barrio Awatino	33.44
243	NAPO	AROSEMENA TOLA	AROSEMENA TOLA	Cotona	Cotona	33.53
244	NAPO	TENA	PUERTO MISAHUALLI	Punibocana	Punibocana	33.82
245	NAPO	TENA	AHUANO	Zancudo	Zancudo	33.98
246	NAPO	ARCHIDONA	COTUNDO	Shamatu	Shamatu	34.03
247	NAPO	ARCHIDONA	COTUNDO	Narupa Km.24	Narupa Km.24	34.04
248	NAPO	ARCHIDONA	COTUNDO	Sancudo	Sancudo	34.05
249	NAPO	TENA	PUERTO MISAHUALLI	Kachihuañuska	Kachihuañuska	34.31
250	NAPO	TENA	PUERTO MISAHUALLI	Union Boliwareense	Union Boliwareense	34.37
251	NAPO	ARCHIDONA	COTUNDO	Shikayaku	Shikayaku	34.41
252	NAPO	ARCHIDONA	COTUNDO	Chontayaku	Chontayaku	34.53
253	NAPO	TENA	AHUANO	Barrio Galapagos	Barrio Galapagos	34.68
254	NAPO	TENA	PUERTO MISAHUALLI	Alto Pusuno	Alto Pusuno	34.86
255	NAPO	TENA	TALAG	IchiUrco	IchiUrco	34.95
256	NAPO	TENA	AHUANO	Colonia Bolivar	Colonia Bolivar	35.33
257	NAPO	TENA	AHUANO	El Cristal	El Cristal	35.50
258	NAPO	AROSEMENA TOLA	AROSEMENA TOLA	Bajo Ila	Bajo Ila	35.73
259	NAPO	TENA	TALAG	Sumak Waysa Yacu	Sumak Waysa Yacu	35.83
260	NAPO	ARCHIDONA	COTUNDO	Uvillasyacu	Uvillasyacu	35.92
261	NAPO	TENA	PUERTO MISAHUALLI	Tres Hermanos	Tres Hermanos	36.64

262	NAPO	TENA	AHUANO	Pacaychicta	Pacaychicta	36.82
263	NAPO	TENA	AHUANO	La Punta de Ahuano	La Punta de Ahuano	37.36
264	NAPO	ARCHIDONA	COTUNDO	Merced-Jondachi	Merced-Jondachi	38.11
265	NAPO	TENA	AHUANO	San Pedro de Arajuno	San Pedro de Arajuno	38.89
266	NAPO	TENA	PUERTO MISAHUALLI	Ishquiñambi	Ishquiñambi	39.38
267	NAPO	TENA	PUERTO MISAHUALLI	Verdecocha	Verdecocha	39.38
268	NAPO	TENA	AHUANO	Bajo Pusuno	Bajo Pusuno	40.38
269	NAPO	TENA	AHUANO	San Alberto	San Alberto	41.04
270	NAPO	TENA	AHUANO	Colonia Santa Fe	Colonia Santa Fe	41.29
271	NAPO	TENA	AHUANO	Campococha	Campococha	41.60
272	NAPO	TENA	AHUANO	San Agustin	San Agustin	42.25
273	NAPO	TENA	AHUANO	Rio Blanco	Rio Blanco	42.95
274	NAPO	ARCHIDONA	COTUNDO	Santa E. Guacamayos	Santa E. Guacamayos	43.39
275	NAPO	ARCHIDONA	COTUNDO	Pungarayaku	Pungarayaku	43.41
276	NAPO	TENA	AHUANO	Tamia urcu	Tamia urcu	44.09
277	NAPO	TENA	AHUANO	Alto Huambuno	Alto Huambuno	45.00
278	NAPO	ARCHIDONA	COTUNDO	Cocodrilos	Cocodrilos	46.59
279	NAPO	TENA	AHUANO	San Pedro de Huambuno	San Pedro de Huambuno	48.75
280	NAPO	ARCHIDONA	COTUNDO	Maria Antonieta	Maria Antonieta	49.32
281	NAPO	TENA	AHUANO	Kashayacu	Kashayacu	51.31
282	NAPO	TENA	AHUANO	San Silverio	San Silverio	51.33
283	NAPO	TENA	AHUANO	Colonia El Carmen	Colonia El Carmen	54.10
284	NAPO	ARCHIDONA	COTUNDO	Pachacutik	Pachacutik	54.27
285	NAPO	TENA	AHUANO	Ahuano	Ahuano	54.47
286	NAPO	TENA	AHUANO	Barrio San Venancio	Barrio San Venancio	54.64
287	NAPO	TENA	AHUANO	Dorado Huambuno	Dorado Huambuno	55.28
288	NAPO	TENA	AHUANO	Barrio San Ramon	Barrio San Ramon	55.49
289	NAPO	TENA	AHUANO	San Jose de Huambuno	San Jose de Huambuno	55.97
290	NAPO	TENA	AHUANO	Balsachicta	Balsachicta	56.14
291	NAPO	TENA	AHUANO	Nuevo Paraiso	Nuevo Paraiso	57.04
292	NAPO	ARCHIDONA	COTUNDO	Machangara	Machangara	57.45
293	NAPO	TENA	AHUANO	Selva Alegre (Barrio Domingo)	Selva Alegre (Barrio Domingo)	58.80
294	NAPO	TENA	AHUANO	Barrio Wapayacu	Barrio Wapayacu	59.08
295	NAPO	TENA	AHUANO	Patasyacu	Patasyacu	59.47
296	NAPO	TENA	AHUANO	Campanacocha	Campanacocha	59.58
297	NAPO	TENA	AHUANO	Balsayacu del Río Bueno	Balsayacu del Río Bueno	59.88
298	NAPO	QUIJOS	COSANGA	Luscahuayco	Luscahuayco	60.27
299	NAPO	TENA	AHUANO	San Isidro	San Isidro	60.34
300	NAPO	TENA	AHUANO	Barrio rio Rodriguez	Barrio rio Rodriguez	61.07
301	NAPO	TENA	AHUANO	Nuevo Mundo de Rio Bueno	Nuevo Mundo de Rio Bueno	61.28
302	NAPO	TENA	AHUANO	Alto Sumino	Alto Sumino	61.50
303	NAPO	TENA	AHUANO	Waysa Cocha	Waysa Cocha	63.23
304	NAPO	TENA	CHONTAPUNTA	Las Canelas de Rio Bueno	Las Canelas de Rio Bueno	63.64
305	NAPO	TENA	AHUANO	Ñachi Yaku De Rio Bueno	Ñachi Yaku De Rio Bueno	63.64
306	NAPO	TENA	AHUANO	San Jorge	San Jorge	63.64
307	NAPO	TENA	CHONTAPUNTA	Las Maravillas	Las Maravillas	63.67
308	NAPO	ARCHIDONA	HATUN SUMAKU	Pakchayaku	Pakchayaku	64.09
309	NAPO	ARCHIDONA	HATUN SUMAKU	Sumaco Atias	Sumaco Atias	64.38
310	NAPO	ARCHIDONA	HATUN SUMACO	Asoc. Sumaco	Asoc. Sumaco	64.41
311	NAPO	TENA	CHONTAPUNTA	Ñucanchi Llacta	Ñucanchi Llacta	64.69
312	NAPO	ARCHIDONA	HATUN SUMAKU	Challuayacu	Challuayacu	65.10
313	NAPO	TENA	CHONTAPUNTA	San Vicente	San Vicente	65.45
314	NAPO	QUIJOS	COSANGA	Cosanga	Cosanga	66.13
315	NAPO	TENA	AHUANO	Santa Rosa	Santa Rosa	66.74
316	NAPO	TENA	CHONTAPUNTA	Sumak Sacha	Sumak Sacha	67.35
317	NAPO	TENA	CHONTAPUNTA	Barrio Primitivo	Barrio Primitivo	67.67
318	NAPO	TENA	CHONTAPUNTA	Centro Yuralpa	Centro Yuralpa	68.23
319	NAPO	TENA	CHONTAPUNTA	Chontayaku	Chontayaku	68.38
320	NAPO	TENA	AHUANO	Santa Rosa Bajo	Santa Rosa Bajo	68.38
321	NAPO	TENA	CHONTAPUNTA	Ñucanchi Allpa de Kanambu	Ñucanchi Allpa de Kanambu	68.52
322	NAPO	TENA	CHONTAPUNTA	Tres Palmas	Tres Palmas	69.18
323	NAPO	QUIJOS	COSANGA	Logmaplaya	Logmaplaya	69.31
324	NAPO	TENA	CHONTAPUNTA	San Pedro de Sumino	San Pedro de Sumino	69.56
325	NAPO	TENA	CHONTAPUNTA	Sumino Izquierdo	Sumino Izquierdo	70.12
326	NAPO	TENA	CHONTAPUNTA	Loma Alta	Loma Alta	70.35
327	NAPO	ARCHIDONA	HATUN SUMAKU	B. Colombiana	B. Colombiana	70.42
328	NAPO	QUIJOS	COSANGA	Las Palmas	Las Palmas	71.83

329	NAPO	TENA	CHONTAPUNTA	Loma Alta	Loma Alta	72.08
330	NAPO	ARCHIDONA	HATUN SUMAKU	Wamani	Wamani	73.24
331	NAPO	TENA	CHONTAPUNTA	Union Lojana	Union Lojana	73.52
332	NAPO	TENA	CHONTAPUNTA	San Ramon Llacta Cocha	San Ramon Llacta Cocha	73.78
333	NAPO	TENA	CHONTAPUNTA	Alto Palmeras	Alto Palmeras	73.94
334	NAPO	TENA	CHONTAPUNTA	Reina del Cisne	Reina del Cisne	73.99
335	NAPO	ARCHIDONA	COTUNDO	Urituyacu	Urituyacu	74.04
336	NAPO	ARCHIDONA	COTUNDO	Tambamuyu	Tambamuyu	75.23
337	NAPO	TENA	CHONTAPUNTA	Israel	Israel	75.47
338	NAPO	QUIJOS	COSANGA	Aliso	Aliso	75.75
339	NAPO	TENA	CHONTAPUNTA	Gareno	Gareno	75.87
340	NAPO	TENA	CHONTAPUNTA	Santa Elena	Santa Elena	76.33
341	NAPO	TENA	CHONTAPUNTA	Centro Palmeras	Centro Palmeras	76.33
342	NAPO	TENA	CHONTAPUNTA	Puma Urku De Rio Bueno	Puma Urku De Rio Bueno	76.33
343	NAPO	TENA	CHONTAPUNTA	Hatun Urku De Palmeras	Hatun Urku De Palmeras	78.09
344	NAPO	QUIJOS	COSANGA	Santa Lucia Bermejo	Santa Lucia Bermejo	78.68
345	NAPO	TENA	CHONTAPUNTA	La Florida	La Florida	79.02
346	NAPO	TENA	CHONTAPUNTA	Chontapunta	Chontapunta	79.30
347	NAPO	TENA	CHONTAPUNTA	San Cristobal	San Cristobal	79.82
348	NAPO	TENA	CHONTAPUNTA	Koñipare	Koñipare	79.95
349	NAPO	TENA	CHONTAPUNTA	San Luis	San Luis	80.03
350	NAPO	TENA	CHONTAPUNTA	Meñepare	Meñepare	80.24
351	NAPO	TENA	CHONTAPUNTA	Los Rios	Los Rios	80.29
352	NAPO	ARCHIDONA	HATUN SUMAKU	Wawa Sumaco	Wawa Sumaco	80.62
353	NAPO	ARCHIDONA	COTUNDO	Papanku	Papanku	81.16
354	NAPO	QUIJOS	COSANGA	Sierra Azul	Sierra Azul	81.48
355	NAPO	QUIJOS	COSANGA	Caucheras	Caucheras	81.48
356	NAPO	QUIJOS	COSANGA	Asociacion Orquideas	Asociacion Orquideas	81.68
357	NAPO	TENA	CHONTAPUNTA	Puerto Comuna Los Rios	Puerto Comuna Los Rios	81.75
358	NAPO	TENA	CHONTAPUNTA	Kakataro	Kakataro	82.24
359	NAPO	TENA	CHONTAPUNTA	Munditi Urku	Munditi Urku	82.48
360	NAPO	ARCHIDONA	COTUNDO	San Francisco de Papancu	San Francisco de Papancu	82.65
361	NAPO	TENA	CHONTAPUNTA	San Juan De Rarayacu	San Juan De Rarayacu	82.71
362	NAPO	TENA	CHONTAPUNTA	Runashito de Umuyaku	Runashito de Umuyaku	83.92
363	NAPO	TENA	CHONTAPUNTA	Yawar Wauki 12 de Octubre	Yawar Wauki 12 de Octubre	84.11
364	NAPO	TENA	CHONTAPUNTA	Selva Amazonica	Selva Amazonica	84.45
365	NAPO	QUIJOS	BAEZA	Baeza	Baeza	84.97
366	NAPO	ARCHIDONA	HATUN SUMAKU	Pukuno Chico	Pukuno Chico	85.13
367	NAPO	TENA	CHONTAPUNTA	Huachiyacu Chico	Huachiyacu Chico	85.98
368	NAPO	TENA	CHONTAPUNTA	Yuralpa Derecha	Yuralpa Derecha	86.18
369	NAPO	ARCHIDONA	HATUN SUMAKU	Pacto Sumaco	Pacto Sumaco	86.97
370	NAPO	ARCHIDONA	HATUN SUMAKU	10 de Agosto	10 de Agosto	87.05
371	NAPO	QUIJOS	BAEZA	La Y de Baeza	La Y de Baeza	87.27
372	NAPO	QUIJOS	BAEZA	Guagrayacu	Guagrayacu	89.04
373	NAPO	ARCHIDONA	COTUNDO	Musullacta	Musullacta	89.44
374	NAPO	QUIJOS	SAN FRANCISCO DE BORJA	Borja	Borja	90.46
375	NAPO	ARCHIDONA	COTUNDO	Alto Galeras	Alto Galeras	90.71
376	NAPO	TENA	CHONTAPUNTA	Naranjito	Naranjito	91.35
377	NAPO	TENA	CHONTAPUNTA	San Jose de Bolivar	San Jose de Bolivar	91.96
378	NAPO	EL CHACO	LINARES	Sumaco	Sumaco	94.51
379	NAPO	EL CHACO	SARDINAS	B.Brasil de Franco	B.Brasil de Franco	95.29
380	NAPO	TENA	CHONTAPUNTA	San Vicente de Guayusa Yaku	San Vicente de Guayusa Yaku	95.32
381	NAPO	TENA	CHONTAPUNTA	Shiripuno 2 WayusaYaku	Shiripuno 2 WayusaYaku	96.83
382	NAPO	TENA	CHONTAPUNTA	Nuevo Renacer	Nuevo Renacer	97.21
383	NAPO	EL CHACO	SARDINAS	Sardinas	Sardinas	97.78
384	NAPO	ARCHIDONA	COTUNDO	Lupino	Lupino	97.88
385	NAPO	EL CHACO	SARDINAS	Barrio San Andres	Barrio San Andres	99.58
386	NAPO	QUIJOS	CUYUJA	R.San Victor	R.San Victor	100.45
387	NAPO	EL CHACO	SARDINAS	Barrio San Marcos	Barrio San Marcos	100.62
388	NAPO	TENA	CHONTAPUNTA	El Progreso	El Progreso	100.63
389	NAPO	TENA	CHONTAPUNTA	30 De Agosto	30 De Agosto	101.67
390	NAPO	EL CHACO	EL CHACO	Chaco	Chaco	101.73
391	NAPO	EL CHACO	SARDINAS	Sector Yaucana	Sector Yaucana	102.07
392	NAPO	TENA	CHONTAPUNTA	Santa Rosa De Yanayacu	Santa Rosa De Yanayacu	102.93
393	NAPO	EL CHACO	LINARES	Barrio Josefina	Barrio Josefina	103.03
394	NAPO	TENA	CHONTAPUNTA	Gontiwano	Gontiwano	103.86
395	NAPO	TENA	CHONTAPUNTA	Huachiyacu	Huachiyacu	104.18

396	NAPO	TENA	CHONTAPUNTA	Wachimak	Wachimak	104.41
397	NAPO	TENA	CHONTAPUNTA	Jose Tanguila-Sangay	Jose Tanguila-Sangay	104.75
398	NAPO	EL CHACO	LINARES	Linares	Linares	105.64
399	NAPO	QUIJOS	CUYUJA	Cuyuja	Cuyuja	105.74
400	NAPO	EL CHACO	SANTA ROSA	Santa Rosa	Santa Rosa	106.48
401	NAPO	EL CHACO	LINARES	Sector las Playas	Sector las Playas	106.84
402	NAPO	EL CHACO	GONZALO DIAZ DE PINEDA	El Banco	El Banco	108.51
403	NAPO	QUIJOS	CUYUJA	Maspa	Maspa	108.53
404	NAPO	EL CHACO	SANTA ROSA	Santa Rosa alta	Santa Rosa alta	110.69
405	NAPO	EL CHACO	LINARES	Sector Linares Alto	Sector Linares Alto	110.95
406	NAPO	EL CHACO	LINARES	Sector cedrales	Sector cedrales	111.10
407	NAPO	EL CHACO	GONZALO DIAZ DE PINEDA	Gonzalo Diaz de Pineda	Gonzalo Diaz de Pineda	112.86
408	NAPO	EL CHACO	OYACACHI	San Juan	San Juan	113.16
409	NAPO	EL CHACO	GONZALO DIAZ DE PINEDA	Río Blanco	Río Blanco	113.98
410	NAPO	EL CHACO	SANTA ROSA	Las antenas	Las antenas	114.74
411	NAPO	EL CHACO	SANTA ROSA	Tres Cruces	Tres Cruces	115.30
412	NAPO	EL CHACO	GONZALO DIAZ DE PINEDA	Río Negro	Río Negro	115.44
413	NAPO	EL CHACO	GONZALO DIAZ DE PINEDA	Nueva Esperanza	Nueva Esperanza	115.57
414	NAPO	EL CHACO	GONZALO DIAZ DE PINEDA	La Empalizada	La Empalizada	116.79
415	NAPO	EL CHACO	GONZALO DIAZ DE PINEDA	Moradilla	Moradilla	118.24
416	NAPO	EL CHACO	SANTA ROSA	Las Palmas	Las Palmas	122.28
417	NAPO	QUIJOS	PAPALLACTA	Papallacta	Papallacta	122.48
418	NAPO	TENA	CHONTAPUNTA	Playita Verde	Playita Verde	124.63
419	NAPO	QUIJOS	PAPALLACTA	Jamanco	Jamanco	127.23
420	NAPO	QUIJOS	PAPALLACTA	El Tambo	El Tambo	129.26
421	NAPO	TENA	CHONTAPUNTA	Fuerzas Unidas	Fuerzas Unidas	130.47
422	NAPO	TENA	CHONTAPUNTA	San Carlos	San Carlos	130.83
423	NAPO	TENA	CHONTAPUNTA	San Juan de Río Bueno	San Juan de Río Bueno	132.12
424	NAPO	EL CHACO	SANTA ROSA	Santa Lucia	Santa Lucia	132.20
425	NAPO	TENA	CHONTAPUNTA	Nuevo Amanacer	Nuevo Amanacer	133.81
426	NAPO	EL CHACO	SANTA ROSA	Cascabel N2	Cascabel N2	134.76
427	NAPO	TENA	CHONTAPUNTA	Agua Santa	Agua Santa	134.92
428	NAPO	EL CHACO	GONZALO DIAZ DE PINEDA	Nueva Colonia	Nueva Colonia	134.93
429	NAPO	EL CHACO	GONZALO DIAZ DE PINEDA	Precoperativa Cordillera Orien	Precoperativa Cordillera Orien	135.06
430	NAPO	EL CHACO	GONZALO DIAZ DE PINEDA	Huataringo	Huataringo	136.08
431	NAPO	TENA	CHONTAPUNTA	San Ascencio	San Ascencio	136.37
432	NAPO	EL CHACO	GONZALO DIAZ DE PINEDA	El Salado (Estación)	El Salado (Estación)	137.04
433	NAPO	TENA	CHONTAPUNTA	Escupulo	Escupulo	137.55
434	NAPO	EL CHACO	GONZALO DIAZ DE PINEDA	El Malo	El Malo	137.64
435	NAPO	TENA	CHONTAPUNTA	Puerto Rico	Puerto Rico	137.72
436	NAPO	TENA	CHONTAPUNTA	Yawar Urku Mondaña	Yawar Urku Mondaña	137.82
437	NAPO	TENA	CHONTAPUNTA	Los Andis	Los Andis	138.46
438	NAPO	EL CHACO	GONZALO DIAZ DE PINEDA	Alto Coca	Alto Coca	139.14
439	NAPO	TENA	CHONTAPUNTA	Guacamayo	Guacamayo	139.34
440	NAPO	TENA	CHONTAPUNTA	Puerto Salazar	Puerto Salazar	140.48
441	NAPO	TENA	CHONTAPUNTA	Colonia Babahoyo	Colonia Babahoyo	141.83
442	NAPO	TENA	CHONTAPUNTA	Sinchicocha	Sinchicocha	144.08
443	NAPO	TENA	CHONTAPUNTA	Yuralpa Izquierdo	Yuralpa Izquierdo	144.39
444	NAPO	TENA	CHONTAPUNTA	Cruzchicta	Cruzchicta	144.45
445	NAPO	TENA	CHONTAPUNTA	San Felipe De Dumbiki	San Felipe De Dumbiki	145.26
446	NAPO	TENA	CHONTAPUNTA	Mango Playa	Mango Playa	145.98
447	NAPO	TENA	CHONTAPUNTA	San Vicente	San Vicente	147.47
448	NAPO	TENA	CHONTAPUNTA	San Alonso de Rojeron Tapuy	San Alonso de Rojeron Tapuy	147.51
449	NAPO	TENA	CHONTAPUNTA	Santa Estefania	Santa Estefania	147.77
450	NAPO	TENA	CHONTAPUNTA	Bellavista Baja	Bellavista Baja	148.24
451	NAPO	EL CHACO	GONZALO DIAZ DE PINEDA	Piedra Fina	Piedra Fina	148.81
452	NAPO	TENA	CHONTAPUNTA	Hatun Urku de Bellavista Alta	Hatun Urku de Bellavista Alta	149.28
453	NAPO	TENA	CHONTAPUNTA	Varadero	Varadero	149.36
454	NAPO	EL CHACO	OYACACHI	Oyacachi	Oyacachi	169.92



BANCO CENTRAL DEL ECUADOR Fecha: 19-12-2022

Hora: 14:21:35

Detalle de OPIS Tramitadas en el SPI-SP Usuario: LOOR INTRIAGO MELANY ALEJANDRA 1210010

Num. Ref. BCE.:18305642

Institución Pública: GAD PROV NAPO - FID							# Cta.: 1210010	
Nom.Ins.Financiera	# Cta Ben.	Monto	# Referencia	# Ced.Ident.	Nom Ben.	T. Cta.	Fec Proc Banco	Estado
COOP. AHORRO Y CREDITO TENA LTDA.	30737	237.50	1441	1500368707	CHIMBO GREFA CESAR BOLIVAR	2	14-12-2022 16:59:04	ACREDITADA
COOP. AHORRO Y CREDITO TENA LTDA.	30826	237.50	1441	1500407570	PIZANGO SALAZAR OCTAVIO PATRIC	2	14-12-2022 16:59:04	ACREDITADA
COOP. AHORRO Y CREDITO PEQUEÑA EMPRESA PASTAZA	99923	221.75	1441	1500208713	CERDA GREFA LUIS MIGUEL	2	14-12-2022 16:59:04	ACREDITADA
COOP. AHORRO Y CREDITO PEQUEÑA EMPRESA PASTAZA	31725	237.50	1441	1500328818	GREFA RIVADENEYRA CARLOS NICOL	2	14-12-2022 16:59:04	ACREDITADA
BANCO DEL AUSTRO	15591757	237.50	1441	1500340995	QUIÑONEZ VIVERO DIETHER	2	14-12-2022	ACREDITADA

				FRANCI		00:00:00	
Total:	1,171.75	Reg.:5					