

GAD PROVINCIAL DE NAPO

COMPROBANTE DE PAGO N° 114249

Fecha: 13/12/2022

Asiento N° 5214

Compromiso N° 1248

BANCO CENTRAL DEL ECUADOR Cta Cte No 01210010

Nota Débito N° 0

A LA ORDEN DE: **RON MOSCOSO JARLEY OSWALDO**

USD 12.50

LA SUMA DE: **DOCE Dolares 50/100 Cts**

TENA, 13 de Diciembre del 2022

DETALLE DEL COMPROBANTE:

RON MOSCOSO JARLEY OSWALDO.- Se amortiza el anticipo entregado en el Comprobante de pago N° 113713, de acuerdo al informe N° 281-DOP, de liquida.de la solic.de autoriz.para cumplim.de servic.inst.No,281-DOP del 19-10-2022, por trasladarse al cantón Tena, parr.Ahuano a realizar el manten.de vías en los sect:Waysa Cocha-Nevo Mundo-Barrio Rodriguez en atención al memo No.048-DOP del 16-09-2022 y Memo No,080-DOP del 18-10-2022 a partir del 23-09-2022 por 22 días continuos del señor en calidad de Cho

Usuario: GLADIS

DOCUMENTOS BANCARIOS

No	Beneficiario	Valor
CTA 5048956500	RON MOSCOSO JARLEY OSWALDO	12.50
TOTAL DOCUMENTOS BANCARIOS USD		12.50

APLICACION CONTABLE

Código	Descripción	Debe	Haber
1.5.1.33.03.011	VIATICOS Y SUBSISTENCIAS TALLERES Y MANTENIMIENTO	562.50	
2.1.3.73.01.001	CUENTAS POR PAGAR BIENES Y SERVICIOS DE INVERSION	562.50	
1.1.1.03.01.001	BCO CENTRAL DEL ECUADOR MONEDA NAC. CTA 01210010		12.50
1.1.2.15.01.001	ANTICIPOS DE VIATICOS PASAJES Y OTROS DE VIAJE INSTITUCIONAL		550.00
2.1.3.73.01.001	CUENTAS POR PAGAR BIENES Y SERVICIOS DE INVERSION		562.50
SUMAN o PASAN USD		1,125.00	1,125.00


APLICACION PRESUPUESTARIA

Partida Presupuestaria	Compromiso	Devengado	Pago
40.01.001.004.730303.000.15.01.000.99.99.99.99.001 VIATICOS Y SUBSISTENCIAS		562.50	562.50
TOTAL GASTOS USD	0.00	562.50	562.50

CANCELADO 14 DIC 2022


Lcdo Jhon Chichandia
Dir. Financiero


Ing. Natalia Villalta C.
Subd Contabilidad (E)


Ing. Melany Acosta I.
Dir. Apoyo Tesorería

18305665
Banco Centra
Referenci

13/12/2022 8:11


Página 1/1

14/12/2022
TIB-1442
1

total 76 hojas

ORDEN DE PAGO N°

114249

FECHA:	13 de diciembre de 2022	VALOR USD:	\$12.50
DOCE DÓLARES 50/100			
PÁGUESE A LA ORDEN DEL SEÑOR (ES):			
RON MOSCOSO JARLEY OSWALDO			
POR CONCEPTO DE:			
Se amortiza el anticipo entregado en el Comprobante de pago N° 113713, de acuerdo al informe N° 281-DOP, de liquida.de la solic.de autoriz.para cumplim.de servic.inst.No,281-DOP del 19-10-2022, por trasladarse al cantón Tena, parr.Ahuano a realizar el manten.de vías en los sect:Waysa Cocha-Nevo Mundo-Barrio Rodriguez en atención al memo No.048-DOP del 16-09-2022 y Memo No,080-DOP del 18-10-2022 a partir del 23-09-2022 por 22 días continuos del señor en calidad de Chofer vehículo pesado.			
AUTORIZADO POR:			
CANCELADO 14 DIC 2022			
			
PREFECTO (A) PROVINCIAL O SU DELEGADO			

gledys x la
región

GOBIERNO AUTÓNOMO DESCENTRALIZADO PROVINCIAL DE NAPO
DIRECCIÓN DE APOYO DE CONTABILIDAD

LIQUIDACIÓN DE VIÁTICOS

COMPROMISO Nro.: 1248

FECHA: 12/12/2022

BENEFICIARIO: RON MOSCOSO JARLEY-CHOFER

CONCEPTO Liquidación de 01 Comisión. Autorización para el Cumplimiento de Servicios Institucionales N. 281-DOP de fecha 19/10/2022

LUGAR : Waysa Cocha-Parroquia Ahuano

NO. DE DÍAS : 22 días continos

MONTO : \$ 12.50

No.	TIPO DE REQUISITO	LISTA DE CHEQUEO			OBSERVACIONES
		CUMPLE	NO CUMPLE	NO APLICA	
1	Solicitud de autorización de comisión legalizada por el Jefe inmediato, el comisionado y la máxima autoridad o su delegado.	✓			Solicitud legalizada Nro. 281-DOP
2	Formulario de "Informe del cumplimiento de Servicios Institucionales", firmadas por: el funcionario comisionado, Jefe inmediato superior y autorizado por la máxima autoridad o su delegado, detallando las actividades cumplidas.	✓			Informe legalizado Nro. 281-DOP
3	Certificado del rastreo satelital del vehículo Institucional y reporte con hoja de ruta del vehículo	✓			Informe Técnico sistema de rastreo satelital legalizado por Ing. Andrés Cabrera-Analista 3 de mantenimiento-Volqueta NEI-1055
4	Órdenes de movilización	✓			Órdenes de movilización N. 10519, 10573, 10594 Y 10604
5	Hoja de control de actividades diarias	✓			Legalizada por el funcionario comisionado y el supervisor
6	Facturas (s) de gastos por: alimentación y hospedaje	✓			Facturas N. 1146 Y 34 de fecha 14/10/2022
7	Reporte de asistencia del reloj biométrico	✓			Del 23 de septiembre al 14 de octubre /2022
8	Certificación de asistencia	✓			De fecha octubre 18/2022 legalizada por Lcda. Zeneida Bosquez- Talento Humano Talleres e Ing. Veronica Herrera- Talento Humano con varias observaciones sobre los timbres en el reloj biométrico
9	Certificado de cumplimiento o asistencia a la Comisión del supervisor o Jefe inmediato.	✓			- Certificados de trabajo firmados por el Supervisor de Obra y el Fiscalizador
10	Certificado de cumplimiento o asistencia a la Comisión del lugar al cual asistieron.	✓			Certificado de trabajo firmado por el Presidente del GAD Parroquial Rural de Ahuano

NOTA: Toda la documentación adjunta al proceso y antecedentes debe venir con firmas originales, en el caso de Quipux las firmas serán electrónicas o manuales.

Nro. de días trabajados	15	Valor del viático:	\$ 37.50
TOTAL VIATICOS		\$ 562.50	

A justificar 70%	\$ 393.75
Asume la entidad 30%	\$ 168.75

Presentación de facturas (Alimentación y Hospedaje) por:	\$ 393.75
Sin presentación de facturación conforme	\$ 168.75
Suma total del viático:	\$ 562.50
Presentación de facturas (Combustible, peaje, pasajes) por:	\$ 0.00
Descuento del anticipo entregado:	\$ 550.00
VALOR A PAGAR:	\$ 12.50

Nro. Comprobante 113713

ELABORADO POR:

Paulina Páez A.

ASISTENTE DE APOYO ADMINISTRATIVO 3

CANCELADO 14 DIC 2022

GAD PROVINCIAL DE NAPO

Compromiso No: 1248

Certificación No: 1052

Transacción No: 12033

Fecha: 08/12/2022

Proveedor: RON MOSCOSO JARLEY OSWALDO

Identificación: Cédula 1500646771

DETALLE:

Pago por la liquida.de la solici.de autoriz.para cumplim.de servic.inst.No,281-DOP del 19-10-2022, por trasladarse al cantón Tena, parr.Ahuano a realizar el manten.de vías (Mejor.de subrasante, excav.y encaus.de cunetas) en los sect:Waysa Cocha-Nevo Mundo-Barrio Rodriguez en atención al memo No.048-DOP del 16-09-2022 y Memo No,080-DOP del 18-10-2022 a partir del 23-09-2022 por 22 días continuos del señor RON MOSCOSO JARLEY OSWALDO, en calidad de Chofer vehículo pesado.

CLAUDIA

Partida Presupuestaria	Valor	Disponibilidad Previa
40.01.001.004.730303.000.15.01.000.99.99.99.99.001 VIATICOS Y SUBSISTENCIAS EN	562.50	123,705.49
Total =>	562.50	123,705.49



CANCELADO 14 DIC 2022



Firmado electrónicamente por:
CLAUDIA MARIBEL
MAMALLACTA TAPUY

Claudia M. Mamallacta T.
Analista 2 De Presupuesto



Firmado electrónicamente por:
IRENE MATILDE
LEDESMA LLANDA

Ing. Irene M. Ledesma LL.
Subdirectora De Presupu



Firmado electrónicamente por:
JHON XAVIER
CHICHANDA
ROGEL

Lcdo. Jhon X. Chichanda R.
Director Financiero

1052

Comp. 1248.



GOBIERNO PROVINCIAL DE NAPO

INFORME DE LICENCIA CON REMUNERACIÓN

Nro. SOLICITUD LICENCIA CON REMUNERACIÓN
281-DOPFECHA DE INFORME (dd - mmm - aaaa)
19/10/2022

DATOS GENERALES

APELLIDOS - NOMBRES DEL SERVIDOR:

RON MOSCOSO JARLEY OSWALDO

PUESTO:

CHOFER DE VEHICULO PESADO

CIUDAD - PROVINCIA DE LA COMISION:

CANTON TENA PARROQUIA AHUANO

NOMBRE DE LA UNIDAD DEL SERVIDOR:

DIRECCION DE OBRAS PUBLICAS

SERVIDORES QUE INTEGRAN LA COMISION: RON MOSCOSO JARLEY OSWALDO

INFORME DE ACTIVIDADES Y PRODUCTOS ALCANZADOS

Dando cumplimiento a la Solicitud de comisión N° 281-DOP, me traslade en calidad de CHOFER DE VEHICULO PESADO de la VOLQUETA NISSAN NEI-1055 N° 43 a la parroquia Ahuano caritón Tena, a transportar material pétreo para ejecutar el mantenimiento de las vías en la comunidad Waysacocha.

23-09-2022 ✓

Me traslado desde los Talleres de GAD Provincial de Napo hacia la Parroquia Ahuano comunidad Waysa Cocha se inicia con el transporte de material pétreo desde la mina Waysa Cocha para el mantenimiento de la vía en la comunidad Waysa Cocha, realizando 05 viajes.

CANCELADO 14 DIC 2022

24-09-2022 ✓

Transporte de material pétreo desde la mina Waysa Cocha para el mantenimiento de las vías en comunidad Waysa Cocha, realizando 13 viajes.

25-09-2022 ✓

Transporte de material pétreo desde la mina Waysa Cocha para el mantenimiento de las vías en comunidad Waysa Cocha, realizando 13 viajes.

26-09-2022 ✓

Transporte de material pétreo desde la mina Waysa Cocha para el mantenimiento de las vías en comunidad Waysa Cocha, realizando 12 viajes.

 $15 \times 37,50 = 562,50$

out cp H. 113713

27/09/2022

8550°

3

27-09-2022

10 Reposo Médico adjunto certificado Médico IESS

28-09-2022

Transporte de material pétreo desde la mina Waysa Cocha para el mantenimiento de las vías en comunidad Waysa Cocha, realizando 04 viajes.

Por Disposición del Sr. Julio Bustos - Jefe de Grupo, Me traslado a la ciudad de Tena con 4 tanques vacíos de 60 galones para transportar 240 galones de combustible por el motivo de que el tanquero no pudo entregar en el sitio de trabajo a fin de no paralizar los trabajos encomendados, enseguida me regreso a la parroquia Ahuano.

11 Nuevamente salgo a la ciudad de Tena con el Trineo para cargar combustible.

29-09-2022

Me traslado desde la ciudad de Tena hacia la parroquia Ahuano trasportando el trineo con combustible.

5 Transporte de material pétreo desde la mina Waysa Cocha para el mantenimiento de las vías en la comunidad Waysa Cocha, realizando 06 viajes.

30-09-2022

6 Transporte de material pétreo desde la mina Waysa Cocha para el mantenimiento de las vías en la comunidad Waysa Cocha, realizando 08 viajes.

01-10-2022

7 Transporte de material pétreo desde la mina Waysa Cocha para el mantenimiento de las vías en comunidad Waysa Cocha, realizando 07 viajes.

02-10-2022

8 Transporte de material pétreo desde la mina Waysa Cocha para el mantenimiento de las vías en comunidad Waysa Cocha, realizando 08 viajes.

03-10-2022

CANCELADO 14 DIC 2022

9 Transporte de material pétreo desde la mina Waysa Cocha para el mantenimiento de las vías en comunidad Waysa Cocha, realizando 11 viajes.

04-10-2022

10 Transporte de material pétreo desde la mina Waysa Cocha para el mantenimiento de las vías en comunidad Waysa Cocha, realizando 08 viajes.

11 Por Disposición del Sr. Julio Bustos - Jefe de Grupo, Me traslado a la ciudad de Tena con 4 tanques vacíos de 60 galones para transportar 240 galones de combustible por el motivo de que el tanquero no pudo entregar en el sitio de trabajo a fin de no paralizar los trabajos encomendados, enseguida me regreso a la parroquia Ahuano.

Nuevamente salgo a la ciudad de Tena con el Trineo para cargar combustible.

05-10-2022

Me traslado desde la ciudad de Tena hacia la parroquia Ahuano trasportando el trineo con combustible.

Transporte de material pétreo desde la mina Waysa Cocha para el mantenimiento de las vías en comunidad Waysa Cocha, realizando 13 viajes.

06-10-2022

Transporte de material pétreo desde la mina Waysa Cocha para el mantenimiento de las vías en comunidad Waysa Cocha, realizando 13 viajes.

07-10-2022

Permiso Sindical

08-10-2022

Transporte de material pétreo desde la mina Waysa Cocha para el mantenimiento de las vías en comunidad Waysa Cocha, realizando 14 viajes.

09-10-2022

Transporte de material pétreo desde la mina Waysa Cocha para el mantenimiento de las vías en comunidad Waysa Cocha, realizando 10 viajes.

10-10-2022

Transporte de material pétreo desde la mina Waysa Cocha para el mantenimiento de las vías en comunidad Waysa Cocha, realizando 05 viajes.

11-10-2022

Transporte de material pétreo desde la mina Waysa Cocha para el mantenimiento de las vías en comunidad Waysa Cocha, realizando 05 viajes.

Me traslado a la ciudad de Tena con el Trineo para cargar combustible.

CANCELADO 14 DIC 2022

12-10-2022

Me traslado desde la ciudad de Tena hacia la parroquia Ahuano trasportando el trineo con combustible.

Transporte de material pétreo desde la mina Waysa Cocha para el mantenimiento de las vías en comunidad Waysa Cocha, realizando 10 viajes.

13-10-2022

Transporte de material pétreo desde la mina Waysa Cocha para el mantenimiento de las vías en comunidad Waysa Cocha, realizando 12 viajes.

14-10-2022

Transporte de material pétreo desde la mina Waysa Cocha para el mantenimiento de las vías en comunidad Waysa Cocha, realizando 05 viajes.


Me traslado a la ciudad de Tena finalizando la jornada.

CANCELADO 14 DIC 2022


SR. JULIO BUSTOS

SUPERVISOR (JEFE DE GRUPO)
GOBIERNO AUTONOMO DESCENTRALIZADO PROVINCIAL DE NAPO

ITINERARIO	SALIDA	LLEGADA	NOTA			
TRANSPORTE UTILIZADO			SALIDA		LLEGADA	
TIPO DE TRANSPORTE (Aéreo, terrestre, otros)	NOMBRE DEL TRANSPORTE	RUTA	FECHA dd-mm-aaaa	HORA hh:mm	FECHA dd-mm-aaaa	HORA hh:mm
TERRESTRE	INSTITUCIONAL	PARROQUIA AHUANO CANTON TENA	23/09/2022	11:59	14/10/2022	15:37
NOTA: En caso de haber utilizado transporte público aéreo o terrestre, se deberá adjuntar obligatoriamente los pasajes a bordo o boletos, de acuerdo a lo que establece el artículo 19 del Reglamento para pago de Viáticos, Subsistencias y Movilización.						
FECHA dd-mm-aaaa	23-09-2022	14-10-2022				
HORA hh:mm	11:59	15:37				
Hora Inicio de Labores el día de retorno						

OBSERVACIONES	
FIRMA SERVIDOR COMISIONADO:  NOMBRE: RON MOSCOSO JARLEY OSWALDO CHOFER DE VEHICULO PESADO	NOTA El presente informe deberá presentarse dentro del término máximo de 4 días de cumplida la licencia, caso contrario la liquidación se demorará e incluso de no presentarlo tendría que restituir los valores pagados. Cuando la licencia sea superior al número de horas o días autorizados, se deberá adjuntar la autorización por escrito de la Máxima Autoridad o su Delegado.

FIRMAS DE APROBACION	
FIRMA DEL RESPONSABLE DE LA DIRECCION ADMINISTRATIVA  Lcdo. Eduardo Barroso DIRECTOR ADMINISTRATIVO DELEGADO DE LA SEÑORITA PREFECTA	FIRMA DEL O LA JEFE INMEDIATO DEL O LA RESPONSABLE DE LA UNIDAD  Ing. Marco Lozano DIRECTOR DE OBRAS PUBLICAS

CANCELADO 14 DIC 2022



GAD PROVINCIAL DE NAPO

Reporte - Timbres

Periodo del : 23/09/2022 al 14/10/2022

27-7

CIUDAD: Tena

EMPLEADO RON MOSCOSO JARLEY OSWALDO

CI: 1500646771 Cod. 879

TIMBRE	RELOJ	ACCION	OBSERVACION
vie 23/09/2022 07:18 ✓	5	Entrada	
vie 23/09/2022 17:17 ✓	11	Salida	
sáb 24/09/2022 06:30 ✓	11	Entrada	
sáb 24/09/2022 06:31 ✓	11	Entrada	
sáb 24/09/2022 17:18 ✓	11	Salida	
sáb 24/09/2022 17:18	11	Salida	
dom 25/09/2022 06:51 ✓	11	Entrada	
dom 25/09/2022 06:51	11	Entrada	
dom 25/09/2022 16:40 ✓	11	Salida	
dom 25/09/2022 16:40	11	Salida	
lun 26/09/2022 06:24 ✓	11	Entrada	
lun 26/09/2022 06:24	11	Entrada	
lun 26/09/2022 16:30 ✓	11	Salida	
lun 26/09/2022 16:30	11	Salida	
mié 28/09/2022 06:24 ✓	11	Entrada	
mié 28/09/2022 06:24	11	Entrada	Tena
mié 28/09/2022 16:36 ✓	11	Salida	
mié 28/09/2022 16:36	11	Salida	
jue 29/09/2022 06:50 ✓	11	Entrada	
jue 29/09/2022 06:50	11	Entrada	
jue 29/09/2022 16:45 ✓	11	Salida	
jue 29/09/2022 16:45	11	Salida	
vie 30/09/2022 06:33 ✓	11	Entrada	
vie 30/09/2022 06:33	11	Entrada	
vie 30/09/2022 16:41 ✓	11	Salida	
vie 30/09/2022 16:41	11	Salida	CANCELADO 1 4 DIC 2022
sáb 01/10/2022 06:21 ✓	11	Entrada	
sáb 01/10/2022 06:21	11	Entrada	
sáb 01/10/2022 16:32 ✓	11	Salida	
sáb 01/10/2022 16:32	11	Salida	
dom 02/10/2022 06:40 ✓	11	Entrada	
dom 02/10/2022 06:40	11	Entrada	
dom 02/10/2022 16:34 ✓	11	Salida	
dom 02/10/2022 16:34	11	Salida	
lun 03/10/2022 06:30 ✓	11	Entrada	
lun 03/10/2022 06:30	11	Entrada	
lun 03/10/2022 17:03 ✓	11	Salida	
lun 03/10/2022 17:03	11	Salida	
mar 04/10/2022 06:24 ✓	11	Entrada	
mar 04/10/2022 06:24	11	Entrada	
mar 04/10/2022 16:33	11	Salida	Tena

10	mar 04/10/2022 16:34 ✓	11	Entrada	
	mié 05/10/2022 06:51 ✓	11	Entrada	
	mié 05/10/2022 06:51 ✓	11	Entrada	
	mié 05/10/2022 17:06 ✓	11	Salida	
10	mié 05/10/2022 17:06	11	Salida	
	jue 06/10/2022 06:18 ✓	11	Entrada	
	jue 06/10/2022 06:19 ✓	11	Entrada	
	jue 06/10/2022 16:49 ✓	11	Salida	
10	jue 06/10/2022 16:49	11	Salida	
	sáb 08/10/2022 06:38 ✓	11	Entrada	
	sáb 08/10/2022 06:38 ✓	11	Entrada	
	sáb 08/10/2022 16:42 ✓	11	Salida	
11	sáb 08/10/2022 16:42	11	Salida	
	dom 09/10/2022 06:34 ✓	11	Entrada	
	dom 09/10/2022 06:34 ✓	11	Entrada	
	dom 09/10/2022 16:33 ✓	11	Salida	
12	dom 09/10/2022 16:33	11	Salida	
	lun 10/10/2022 06:33 ✓	11	Entrada	
	lun 10/10/2022 06:33 ✓	11	Entrada	
	lun 10/10/2022 16:36 ✓	11	Salida	
13	lun 10/10/2022 16:36	11	Salida	
	mar 11/10/2022 06:41 ✓	11	Entrada	
	mar 11/10/2022 06:41 ✓	11	Entrada	
	mar 11/10/2022 16:31 ✓	11	Salida	
10	mar 11/10/2022 16:31	11	Salida	
	mié 12/10/2022 06:30 ✓	11	Entrada	
	mié 12/10/2022 06:30 ✓	11	Entrada	
	mié 12/10/2022 16:36 ✓	11	Salida	
14	mié 12/10/2022 16:36	11	Salida	
	jue 13/10/2022 06:37 ✓	11	Entrada	
	jue 13/10/2022 06:37 ✓	11	Entrada	
	jue 13/10/2022 16:58 ✓	11	Salida	
15	jue 13/10/2022 16:58	11	Salida	
	vie 14/10/2022 06:33 ✓	11	Entrada	
	vie 14/10/2022 06:33 ✓	11	Entrada	
16	vie 14/10/2022 16:34 ✓	5	Salida	

No. Registros: 77



GOBIERNO AUTONOMO DESENTRALIZADO PROVINCIAL DE NAPO

DIRECCION DE OBRAS PÚBLICAS

TENA-NAPO

CONTROL DE ACTIVIDADES DIARIAS REALIZADAS

CANTON: Tena

PARROQUIA: Ahuano

SECTOR: Waysa Cocha

OBRA: Relastado y mantenimiento de la vía sector Waysa Cocha

FECHA	KM. INICIAL	ACTIVIDADES REALIZADAS	Nº DE VIAJES REALIZADOS	KM. FINAL
23/09/2022	177193	Volqueta #43 Sr. Sorley Pan con carga de lastre desde la mina de Waysa Cocha aproximadamente 5 viajes	05 ✓	177270
24/09/2022	177270	Volqueta #43 Sr. Sorley Pan con carga de lastre desde la mina de Waysa Cocha aproximadamente 13 viajes	13 ✓	177368
25/09/2022	177368	Volqueta #43 Sr. Sorley Pan con carga de lastre desde la mina de Waysa Cocha aproximadamente 13 viajes	13 ✓	177439
26/09/2022	177439	Volqueta #43 Sr. Sorley Pan con carga de lastre desde la mina de Waysa Cocha aproximadamente 12 viajes	12 ✓	177531
27/09/2022		Reposo Medico adjunto certificado Medico Jess		
28/09/2022	177531	Volqueta #43 Sr. Sorley Pan con carga de lastre desde la mina de Waysa Cocha aproximadamente 4 viajes	04 ✓	177734
29/09/2022	177734	Volqueta #43 Sr. Sorley Pan con carga de lastre desde la mina de Waysa Cocha aproximadamente 06 viajes	06 ✓	177852
30/09/2022	177852	Volqueta #43 Sr. Sorley Pan con carga de lastre desde la mina de Waysa Cocha aproximadamente 08 viajes	08 ✓	177952
01/10/2022	177952	Volqueta #43 Sr. Sorley Pan con carga de lastre desde la mina de Waysa Cocha aproximadamente 07 viajes	07 ✓	178044
02/10/2022	178044	Volqueta #43 Sr. Sorley Pan con carga de lastre desde la mina de Waysa Cocha aproximadamente 08 viajes	08 ✓	178129
03/10/2022	178129	Volqueta #43 Sr. Sorley Pan con carga de lastre desde la mina de Waysa Cocha aproximadamente 11 viajes	11 ✓	178231
04/10/2022	178231	Volqueta #43 Sr. Sorley Pan con carga de lastre desde la mina de Waysa Cocha aproximadamente 08 viajes	08 ✓	178399
05/10/2022	178399	Volqueta #43 Sr. Sorley Pan con carga de lastre desde la mina de Waysa Cocha aproximadamente 13 viajes	13 ✓	178501
06/10/2022	178501	Volqueta #43 Sr. Sorley Pan con carga de lastre desde la mina de Waysa Cocha aproximadamente 13 viajes	13 ✓	178582
07/10/2022		Permiso Sindical		
08/10/2022	178582	Volqueta #43 Sr. Sorley Pan con carga de lastre desde la mina de Waysa Cocha aproximadamente 14 viajes	14 ✓	178654
09/10/2022	178654	Volqueta #43 Sr. Sorley Pan con carga de lastre desde la mina de Waysa Cocha aproximadamente 10 viajes	10 ✓	178774
10/10/2022	178774	Volqueta #43 Sr. Sorley Pan con carga de lastre desde la mina de Waysa Cocha aproximadamente 05 viajes	05 ✓	178777
11/10/2022	178777	Volqueta #43 Sr. Sorley Pan con carga de lastre desde la mina de Waysa Cocha aproximadamente 09 viajes	09 ✓	178846
12/10/2022	178846	Volqueta #43 Sr. Sorley Pan con carga de lastre desde la mina de Waysa Cocha aproximadamente 10 viajes	10 ✓	178932
13/10/2022	178932	Volqueta #43 Sr. Sorley Pan con carga de lastre desde la mina de Waysa Cocha aproximadamente 12 viajes	12 ✓	179003

OBSERVACIONES Y NOVEDADES:

NOMBRE DEL CHOFER: Sorley Pan Moscoso

FIRMA DEL CHOFER:

NOMBRE DEL JEFE DE GRUPO: Julio Bustos

FIRMA DEL JEFE DE GRUPO:

14/10/2022

179003

Volqueta #43 Sr. Sorley Pan con carga de lastre desde la mina de Waysa Cocha aproximadamente 05 viajes y me trasladé al Tena culminando la jornada

05 ✓

179081



CERTIFICADO DE TRABAJO

A PETICIÓN VERBAL DE PARTE DEL INTERESADO, EL SUSCRITO PRESIDENTE DEL GOBIERNO PARROQUIAL DE AHUANO, EN DEBIDA Y LEGAL FORMA;

CERTIFICA

Que: El Señor; **JARLEY OSWALDO RON MOSCOSO**; portador de la cédula de ciudadanía N° **1500646771**, prestó sus servicios en calidad de **CHOFER DE VEHÍCULOS PESADOS DE LA VOLQUETA NISSAN 8M3 No. 43 NEI-1055**, del GAD Provincial de Napo, durante el trabajo de mantenimiento de vías desde la Comunidad Waysa Kucha – Nuevo Mundo - Barrio Rodríguez de la parroquia Ahuano, desde el 23 de septiembre hasta el 14 de octubre de 2022 a excepción de los días 27 de septiembre de 2022 y 07 de octubre de 2022 que no laboró.

Es todo cuanto puedo **CERTIFICAR** en honor a la verdad, facultándole al interesado, dar uso del presente documento en lo que estime conveniente, excepto para trámites judiciales.

Ahuano, 14 de octubre de 2022


Ing. Edison Fabricio Mamallacta Licuy
PRESIDENTE DEL GAD PARROQUIAL AHUANO



CERTIFICACION

Quién suscribe Ing. **VERÓNICA HERRERA ESPÍN- SUBDIRECTORA DE TALENTO HUMANO** del Gobierno Autónomo Descentralizado Provincial de Napo, en legal y debida forma **CERTIFICA:**

Que el servidor público RHON MOSCOSO JARLEY OSWALDO-**CHOFER DE VEHICULO PESADO** laboró en la parroquia Ahuano comunidades Waysa Cocha-Nuevo Mundo-Barrio Rodriguez, según solicitud de autorización N° 281-DOP y mediante memorando N° 048-DOP de fecha 16 de septiembre del 2022, por una jornada de 22 días continuos, en el cual menciona que la fecha de salida es el 23 de septiembre del 2022, y según reloj biométrico se registra 23,24,25,26,28,29,30 de septiembre y 01,02,03,04,05,06,08,09,10,11,12,13,14 de octubre del presente año.

Esta certificación se realiza con la información del reloj biométrico portátil N° 11 y la certificación emitida por EL PRESIDENTE GAD PARROQUIAL AHUANO.

Sin embargo, revisado el reporte de la asistencia de la jornada de trabajo del mencionado servidor, se encuentran las siguientes novedades:

- 27/09/2022 no hay timbres.
- 07/10/2022 no hay timbres.

Es todo cuanto puedo certificar en honor a la verdad, el interesado puede hacer uso en lo que estimare conveniente, excepto para trámites judiciales.

Tena, octubre 18 de 2022



Lcda. Zeneida Bosquez A.
SERVIDOR PUBLICO DE APOYO 2



Ing. Verónica Herrera E.
SUBDIRECTORA DE TALENTO HUMANO

CANCELADO 14 DIC 2022



Tena, 19 de Octubre de 2022

Yo Ing. **DARÍO JAVIER TINTÍN SALAZAR** – en calidad de **ANALISTA 2** del Gobierno Autónomo Descentralizado Provincial de Napo; en debida y legal forma:

CERTIFICACIÓN

Que, el Señor **RON MOSCOSO JARLEY OSWALDO** con CI: 1500646771; **CHOFER DE VEHÍCULO PESADO (VOLQUETA NISSAN 8M3 No.43 NEI-1055)**, laboró en una jornada de 20 (veinte) días continuos conforme al siguiente detalle:

SEMANA	DÍA	FECHA
3 Días	Viernes a Domingo	23-24-25 (Septiembre 2022)
6 Días	Lunes a Domingo	26-28-29-30-01-02(Septiembre- Octubre 2022)
6 Días	Lunes a Domingo	03-04-05-06-08-09 (Octubre 2022)
5 Día	Lunes a Viernes	10-11-12-13-14 (Octubre 2022)
TOTAL: 20 días continuos		

Actividades Ejecutadas:

Mantenimiento de vías (Mejoramiento de subrasante, excavación y encausamiento de cunetas) en varias comunidades de la parroquia:

- Waysa Cocha - Nuevo Mundo
- Barrio Rodríguez.
- Atender emergencia vial

Trabajos realizados en la parroquia Ahuano, cantón Tena

Es todo cuanto puedo certificar en honor a la verdad.

Atentamente,

Ing. Darío Tintín
ANALISTA 2





GOBIERNO AUTONOMO DESCENTRALIZADO PROVINCIAL DE NAPO

DIRECCION DE APOYO DE MANTENIMIENTO TRANSPORTE Y MAQUINARIA
TENA- NAPO – ECUADOR.

El suscrito Supervisor de Construcciones Civiles; **Julio Bustos, Jefe de Grupo/ Servidor Público, Supervisor del Gobierno Provincial de Napo.**

CERTIFICO

Que el Sr. **JARLEY OSWALDO RON MOSCOSO**, Portador de la cedula de identidad. N° **1500646771**, Presto sus servicios en calidad de **CHOFER DE VEHICULO PESADO DE LA VOLQUETA NISSAN 8M3 N° 43 NEI-1055**, del GAD Provincial de Napo, laboró los siguientes días; 23,24,25,26,28,29,30, de septiembre del 2022 y los días 01,02,03,04,05,06,08,09,10,11,12,13, 14 de Octubre del 2022. Realizando el mantenimiento de las vías desde la Comunidad Waysa Kucha – Nuevo Mundo- Barrió Rodríguez de la Parroquia Ahuano. Por una jornada de 20 días pernotando en el sector.

Es todo cuanto certificar en honor a la verdad, facultando al interesado hacer uso de este certificado como estime conveniente, a excepción para los trámites judiciales.

Tena, 19 de octubre de 2022


Julio Bustos

JEFE DE GRUPO



TENA - NAPO

INSTITUTO ECUATORIANO DE SEGURIDAD SOCIAL
DIRECCION NACIONAL MEDICO SOCIAL
CENTRO CLINICO QUIRURGICO AMBULATORIO HOSPITAL DEL DIA- EL TENA
Dirección. Av : Vía Puerto Napo y Jaime Roldos Aguilera Tfno. 062700-370

CERTIFICADO MEDICO

SERVICIO DE: EMERGENCIA/ SINTOMATICOS RESPIRATORIOS

APELLIDOS Y NOMBRES: RON MOSCOSO JARLEY OSWALDO

NUMERO DE CEDULA DE IDENTIDAD: 1500646771

HISTORIA CLINICA: 17871

CIE 10:

DIAGNOSTICOS PRESUNTIVOS

1. R509 FIEBRE DE OTRO ORIGEN Y DE ORIGEN DESCONOCIDO

DIAGNOSTICO DEFINITIVO

J029 FARINGITIS AGUDA

DIRECCION: BELLAVISTA ALTA

NUMERO DE TELEFONICO DE CONTACTO: 0987020484

INSTITUCION/EMPRESA. GAD PROVINCIAL NAPO

PUESTO DE TRABAJO DEL PACIENTE. CHOFER DE VEHICULO PESADO

REPOSO MEDICO: 2 (DOS) DIAS

DESDE: 26 (VEINTE Y SEIS) DE SEPTIEMBRE DE 2022

HASTA: 27 (VEINTE Y SIETE) DE SEPTIEMBRE DE 2022

OBSERVACION: ESTABLE.

TENA, 26 DE SEPTIEMBRE DE 2022


MD. DIEGO LENIN GAVILANES ZUNIGA

CI: 1804314357

Médico Residente

Correo electrónico diego.gavilanez@iess.gob.ec

CENTRO CLINICO QUIRURGICO AMBULATORIO
HOSPITAL DEL DIA - EL TENA
Dr. Diego Gavilanez
MEDICO RESIDENTE
IESS.CI: 1804314357

NOTA: Este formulario no debe tener ningún borrón ni enmendadura y debe ser entregado al patrono por el afiliado, para justificar el ausentismo al trabajo.

INSTITUTO ECUATORIANO DE SEGURIDAD SOCIAL
DIRECCION NACIONAL MEDICO SOCIAL
CENTRO MEDICO QUIRURGICO AMBULATORIO HOSPITAL DEL DIA-EL TENA
Calle 101 y 102, Barrio Nuevo y Viejo, P.O. Box 06370-370

CERTIFICADO MEDICO

SERVICIO DE EMERGENCIA SINTOMATOS RESPIRATORIOS

FECHA Y HORA: 28 DE SEPTIEMBRE DE 2023

UBICACION DE LA CONSULTA: HOSPITAL DEL DIA-EL TENA

IDENTIFICACION: 101

CLINICA

DIAGNOSTICO PRESUNTIVO

1. RES. RESPIR DE OTRO ORIGEN Y DE ORIGEN RECONOCIDO

DIAGNOSTICO DEFINITIVO

101. FARINGITIS AGUDA

DIRECCION: BELLA VISTA ALTA

NUMERO DE TELEFONO DE CONTACTO: 0987030484

INSTITUCION/EMPRESA: GAD PROVINCIAL NARIÑO

TIPO DE TRABAJO DEL PACIENTE: CHOFER DE VEHICULO PRIVADO

REPOSICION MEDICA: 3 DIAS

DESDE: 26 (VEINTE Y SEIS) DE SEPTIEMBRE DE 2023

HASTA: 28 (VEINTE Y OCHO) DE SEPTIEMBRE DE 2023

RESERVA: ESTABLE

TENA, 28 DE SEPTIEMBRE DE 2023

MIL MEDICO LUIS GARCIA
C.O. 11352
Firma: [Firma]
Fotografia: [Fotografia]

NOTA: Este certificado debe ser presentado en el momento de la consulta. No es válido si no es presentado en el momento de la consulta.

Shiguango Chongo Maricela Lourdes

"RESTAURANTE AMAZON ECO LODGE"

Cel.: 0999469646

Direccion: s/n // AHUANO - NAPO - TENA

RUC: 1500698285001

FACTURA

SERIE 001-002

000000034

AUT. SRI. 1129945771
DOCUMENTO CATEGORIZADO: NO

Cliente: Jarley Ron Moscoso

Direccion: Tena

RUC: 1500646771

Telefono: 0987020484

DIA	MES	AÑO
14	10	2022

CANT.	DETALLE	V. UNIT.	TOTAL
19	Desayunos	4.50	85.50
19	Almuerzos	4.50	85.50
19	Merienditas	4.50	85.50
CANCELAO 14 DIC 2022			

[Firma]
Firma Responsable

[Firma]
Recibe Conforme

SUB TOTAL

IVA 0%

IVA 12%

TOTAL \$ 256.50

FORMA DE PAGO
EFECTIVO ☐ DINERO ELECTRONICO ☐ TARJETA DE CREDITO/DEBITO ☐ OTROS ☐

IMPRESA ALEGRAFIC JIMENEZ LARA WILFRIDO ROBERTO * RUC: 1203471329001 AUT. SRI. 7933 * Tel.: 2888 401
Fecha de Autor.: 17 / MAYO / 2022 * CADUCA: 17 / MAYO / 2023 Num. 0001 al 0100

Popular

Shiguango Chongo Maricela Lourdes

"AMAZON ECO LODGE"

Cel.: 0999469646

Direccion: s/n // AHUANO - NAPO - TENA

RUC: 1500698285001

FACTURA

SERIE 001-001

000001146

AUT. SRI. 1129827574
DOCUMENTO CATEGORIZADO: NO

Cliente: Jarley Ron Moscoso

Direccion: Tena

RUC: 1500646771

Telefono: 0987020484

DIA	MES	AÑO
14	10	2022

CANT.	DETALLE	V. UNIT.	TOTAL
19	Hospedaje	13.39	254.41
CANCELAO 14 DIC 2022			

[Firma]
Firma Responsable

[Firma]
Recibe Conforme

SUB TOTAL

IVA 0%

IVA 12%

TOTAL \$ 254.41

FORMA DE PAGO
EFECTIVO ☐ DINERO ELECTRONICO ☐ TARJETA DE CREDITO/DEBITO ☐ OTROS ☐

IMPRESA ALEGRAFIC JIMENEZ LARA WILFRIDO ROBERTO * RUC: 1203471329001 AUT. SRI. 7933 * Tel.: 2888 401
Fecha de Autor.: 21 / ABRIL / 2022 * CADUCA: 21 / ABRIL / 2023 Num. 1121 al 1220

Popular

Apellidos y nombres
SHIGUANGO CHONGO MARICELA LOURDES

Número RUC
1500698285001

Estado	Régimen	Artesano
ACTIVO	RIMPE - NEGOCIO POPULAR	No registra

Fecha de registro	Fecha de actualización
02/04/2009	20/04/2022

Inicio de actividades	Reinicio de actividades	Cese de actividades
02/04/2009	20/04/2022	01/06/2018

Jurisdicción	Obligado a llevar contabilidad
ZONA 2 / NAPO / TENA	NO

Tipo	Agente de retención	Contribuyente especial
PERSONAS NATURALES	NO	NO

Domicilio tributario

Ubicación geográfica

Provincia: NAPO Cantón: TENA Parroquia: AHUANO

Dirección

Número: S/N Referencia: A DOS CUADRAS DE LA CANCHA DE FUTBOL

Medios de contacto

Email: maryshiguango593@gmail.com Celular: 0999469646

Actividades económicas

- I55100105 - SERVICIOS DE ALOJAMIENTO PRESTADOS POR HOSTERÍAS.
- I56100101 - VENTA DE COMIDAS Y BEBIDAS EN RESTAURANTES, INCLUSO PARA LLEVAR.

Establecimientos

Abiertos

1

Cerrados

1

CANCELADO 14 DIC 2022

Obligaciones tributarias

- 1011 - DECLARACIÓN DE IMPUESTO A LA RENTA PERSONAS NATURALES



Las obligaciones tributarias reflejadas en este documento están sujetas a cambios. Revise periódicamente sus obligaciones tributarias en www.sri.gob.ec.

Números del RUC anteriores

No registra

Apellidos y nombres**SHIGUANGO CHONGO MARICELA
LOURDES****Número RUC****1500698285001**

Código de verificación:

CATRCR2022002386897

Fecha y hora de emisión:

20 de octubre de 2022 09:42

Dirección IP:

181.196.49.2

Validez del certificado: El presente certificado es válido de conformidad a lo establecido en la Resolución No. NAC-DGERCGC15-00000217, publicada en el Tercer Suplemento del Registro Oficial 462 del 19 de marzo de 2015, por lo que no requiere sello ni firma por parte de la Administración Tributaria, mismo que lo puede verificar en la página transaccional SRI en línea y/o en la aplicación SRI Móvil.

**ORDEN DE MOVILIZACIÓN****No. 10519**

(Fuera de la jornada ordinaria de trabajo, en días feriados y/o fines de semana o que implique el pago de viáticos)

1. IDENTIFICACIÓN DE LA ENTIDAD

Institución GAD PROVINCIAL DE NAPO

RUC 1560000190001

2. DATOS DE EMISIÓN DE LA ORDEN

Ciudad TENA

Fecha de Vigencia Desde 2022-09-23 Hora 07:30 Hasta 2022-09-27 Hora 18:00

Motivo CON LA FINALIDAD DE REALIZAR EL TRANSPORTE DE MATERIAL PETREO PARA EJECUTAR TRABAJOS DE LASTRADO Y MANTENIMIENTO DE VIAS (MEJORAMIENTO DE SUBRASANTE Y ENCAUSAMIENTO DE CUNETAS) EN LOS SECTORES WAYSA COCHA - NUEVO MUNDO - BARRIO RODRIGUEZ, PARROQUIA AHUANO, CANTON TENA.

No. Ocupantes 2

AUTORIZACIÓN

Fecha 2022-09-22

No. Comunicación MEMORANDO No. 2893-2022-DOP

Lugar Origen NAPO - TENA

Lugar Destino TENA - WAYSA COCHA - NUEVO MUNDO - BARRIO RODRIGUEZ - AHUANO

Kilometraje Inicio

Kilometraje Fin

3. DATOS DEL CONDUCTOR / A

Nombres RON MOSCOSO JARLEY OSWALDO

Cargo CHOFER

Número de Cédula / Pasaporte 1500646771

Tipo de Licencia E

4. CARACTERÍSTICAS DEL VEHÍCULO

Número de Placa NEI1055

Marca / Modelo

VOLQUETA NISSAN DIESEL FE6004554H

Color

AMARILLO

Número Matrícula

A3916298

CANCELADO 14 DIC 2022**5. DATOS DEL SOLICITANTE**

Nombres ING. MARCO VINICIO LOZANO LOZA

Cargo DIRECTOR DE OBRAS PUBLICAS DEL GADPN

Realizado Por 1500557903

Fecha de Emisión 2022-09-22 09:24

**ORDEN DE MOVILIZACIÓN****No. 10573**

(Fuera de la jornada ordinaria de trabajo, en días feriados y/o fines de semana o que implique el pago de viáticos)

1. IDENTIFICACIÓN DE LA ENTIDAD

Institución GAD PROVINCIAL DE NAPO

RUC 1560000190001

2. DATOS DE EMISIÓN DE LA ORDEN

Ciudad TENA

Fecha de Vigencia Desde 2022-09-28 Hora 07:30 Hasta 2022-10-03 Hora 18:00

Motivo CON LA FINALIDAD DE REALIZAR EL TRANSPORTE DE MATERIAL PETREO PARA EJECUTAR TRABAJOS DE LASTRADO Y MANTENIMIENTO DE VIAS (MEJORAMIENTO DE SUBRASANTE Y ENCAUSAMIENTO DE CUNETAS) EN LOS SECTORES WAYSA COCHA - NUEVO MUNDO - BARRIO RODRIGUEZ, PARROQUIA AHUANO, CANTON TENA.

No. Ocupantes 2

AUTORIZACIÓN

Fecha 2022-09-27

No. Comunicación MEMORANDO No. 2893-2022-DOP

Lugar Origen NAPO - TENA

Lugar Destino TENA - WAYSA COCHA - NUEVO MUNDO - BARRIO RODRIGUEZ - AHUANO

Kilometraje Inicio

Kilometraje Fin

3. DATOS DEL CONDUCTOR / A

Nombres RON MOSCOSO JARLEY OSWALDO

Cargo CHOFER

Número de Cédula / Pasaporte 1500646771

Tipo de Licencia E

4. CARACTERÍSTICAS DEL VEHÍCULO

Número de Placa NEI1055

Marca / Modelo

VOLQUETA NISSAN DIESEL FE6004554H

Color

AMARILLO

Número Matricula

A3916298

CANCELADO 14 DIC 2022**5. DATOS DEL SOLICITANTE**

Nombres ING. MARCO VINICIO LOZANO LOZA

Cargo DIRECTOR DE OBRAS PUBLICAS DEL GADPN

Realizado Por 1500557903

Fecha de Emisión 2022-09-27 18:30

**ORDEN DE MOVILIZACIÓN**

(Fuera de la jornada ordinaria de trabajo, en días feriados
y/o fines de semana o que implique el pago de viáticos)

No. 10594**1. IDENTIFICACIÓN DE LA ENTIDAD****Institución** GAD PROVINCIAL DE NAPO**RUC** 1560000190001**2. DATOS DE EMISIÓN DE LA ORDEN****Ciudad** TENA**Fecha de Vigencia** Desde 2022-10-04 Hora 07:30 Hasta 2022-10-09 Hora 18:00**Motivo** CON LA FINALIDAD DE REALIZAR EL TRANSPORTE DE MATERIAL PETREO PARA EJECUTAR TRABAJOS DE LASTRADO Y MANTENIMIENTO DE VIAS (MEJORAMIENTO DE SUBRASANTE Y ENCAUSAMIENTO DE CUNETAS) EN LOS SECTORES WAYSA COCHA - NUEVO MUNDO - BARRIO RODRIGUEZ, PARROQUIA AHUANO, CANTON TENA.**No. Ocupantes** 2**AUTORIZACIÓN****Fecha** 2022-10-03**No. Comunicación** MEMORANDO No. 2893-2022-DOP**Lugar Origen** NAPO - TENA**Lugar Destino** TENA - WAYSA COCHA - NUEVO MUNDO - BARRIO RODRIGUEZ - AHUANO**Kilometraje Inicio****Kilometraje Fin****3. DATOS DEL CONDUCTOR / A****Nombres** RON MOSCOSO JARLEY OSWALDO**Cargo** CHOFER**Número de Cédula / Pasaporte** 1500646771**Tipo de Licencia** E**4. CARACTERÍSTICAS DEL VEHÍCULO****Número de Placa** NE11055**Marca / Modelo** VOLQUETA NISSAN DIESEL FE6004554H**Color** AMARILLO**Número Matrícula** A3916298**CANCELADO 14 DIC 2022****5. DATOS DEL SOLICITANTE****Nombres** ING. MARCO VINICIO LOZANO LOZA**Cargo** DIRECTOR DE OBRAS PUBLICAS DEL GADPN**Realizado Por** 1500557903**Fecha de Emisión** 2022-10-03 09:01

**ORDEN DE MOVILIZACIÓN**

(Fuera de la jornada ordinaria de trabajo, en días feriados
y/o fines de semana o que implique el pago de viáticos)

No. 10604**1. IDENTIFICACIÓN DE LA ENTIDAD**

Institución GAD PROVINCIAL DE NAPO

RUC 1560000190001

2. DATOS DE EMISIÓN DE LA ORDEN

Ciudad TENA

Fecha de Vigencia Desde 2022-10-10 Hora 07:30 Hasta 2022-10-14 Hora 18:00

Motivo CON LA FINALIDAD DE REALIZAR EL TRANSPORTE DE MATERIAL PETREO PARA EJECUTAR TRABAJOS DE LASTRADO Y MANTENIMIENTO DE VIAS (MEJORAMIENTO DE SUBRASANTE Y ENCAUSAMIENTO DE CUNETAS) EN LOS SECTORES WAYSA COCHA - NUEVO MUNDO - BARRIO RODRIGUEZ, PARROQUIA AHUANO, CANTON TENA.

No. Ocupantes 2

AUTORIZACIÓN

Fecha 2022-10-06

No. Comunicación MEMORANDO No. 2893-2022-DOP

Lugar Origen NAPO - TENA

Lugar Destino TENA - WAYSA COCHA - NUEVO MUNDO - BARRIO RODRIGUEZ - AHUANO

Kilometraje Inicio

Kilometraje Fin

3. DATOS DEL CONDUCTOR / A

Nombres RON MOSCOSO JARLEY OSWALDO

Cargo CHOFER

Número de Cédula / Pasaporte 1500646771

Tipo de Licencia E

4. CARACTERÍSTICAS DEL VEHÍCULO

Número de Placa NEI1055

Marca / Modelo

VOLQUETA NISSAN DIESEL FE6004554H

Color

AMARILLO

Número Matricula

A3916298

5. DATOS DEL SOLICITANTE

Nombres ING. MARCO VINICIO LOZANO LOZA

Cargo DIRECTOR DE OBRAS PUBLICAS DEL GADPN

Realizado Por 1500557903

Fecha de Emisión 2022-10-06 09:54



INFORME TÉCNICO RASTREO SATELITAL VOLQUETA NEI-1055

1. ANTECEDENTES Y JUSTIFICACIÓN:

Constatación de rastreo satelital de **VOLQUETA NEI-1055** de los días del 23/09/2022 al 14/10/2022.

2. OBJETIVO GENERAL: Realizar el informe de rastreo satelital de **VOLQUETA NEI-1055** de los días del 23/09/2022 al 14/10/2022

3. DESARROLLO:

RASTREO SATELITAL VOLQUETA NEI-1055

FECHA	INICIA EN:	TERMINA EN:	DURACION	KMS	VEL. MAX.
23/09/2022 00:25:21	ESTACIONADO	Borbua, San Pedro de Alpayacu, Tena, Napo, 150101, Ecuador	10 Hora(s) 54 minuto(s)	0	
23/09/2022 11:19:32	Borbua, San Pedro de Alpayacu, Tena, Napo, 150101, Ecuador	Avenida 15 de Noviembre, Borbua, Dos Ríos, Tena, Napo, 1515, Ecuador	8 minuto(s)	1,3	26
23/09/2022 11:28:16	ESTACIONADO	Avenida 15 de Noviembre, Borbua, Dos Ríos, Tena, Napo, 1515, Ecuador	9 minuto(s)	0	
23/09/2022 11:37:39	Avenida 15 de Noviembre, Borbua, Dos Ríos, Tena, Napo, 1515, Ecuador	12 de Febrero, Borbua, Dos Ríos, Tena, Napo, 150150, Ecuador	2 minuto(s)	0,5	27
23/09/2022 11:40:37	ESTACIONADO	12 de Febrero, Borbua, Dos Ríos, Tena, Napo, 150150, Ecuador	19 minuto(s)	0	
✓ 23/09/2022 11:59:37	12 de Febrero, Borbua, Dos Ríos, Tena, Napo, 150150, Ecuador	Pingullo, Chonta Punta, Tena, Napo, Ecuador	2 Hora(s) 20 minuto(s)	60	68
23/09/2022 14:20:32	ESTACIONADO	Pingullo, Chonta Punta, Tena, Napo, Ecuador	6 minuto(s)	0	
23/09/2022 14:26:38	Pingullo, Chonta Punta, Tena, Napo, Ecuador	Pingullo, Chonta Punta, Tena, Napo, Ecuador	2 minuto(s)	0,1	19
23/09/2022 14:29:36	ESTACIONADO	Pingullo, Chonta Punta, Tena, Napo, Ecuador	54 minuto(s)	0	
23/09/2022 15:23:36	Pingullo, Chonta Punta, Tena, Napo, Ecuador	Pingullo, Chonta Punta, Tena, Napo, Ecuador	1 minuto(s)	0,1	0



23/09/2022 15:24:36	ESTACIONADO	Pingullo, Chonta Punta, Tena, Napo, Ecuador	19 minuto(s)	0	
23/09/2022 15:43:53	Pingullo, Chonta Punta, Tena, Napo, Ecuador	Puerto Barantilla, Ahuano, Tena, Napo, 150151, Ecuador	1 Hora(s) 27 minuto(s)	24	54
23/09/2022 17:11:46	ESTACIONADO	Puerto Barantilla, Ahuano, Tena, Napo, 150151, Ecuador	13 Hora(s) 16 minuto(s)	0	
24/09/2022 06:28:45	Puerto Barantilla, Ahuano, Tena, Napo, 150151, Ecuador	Puerto Barantilla, Ahuano, Tena, Napo, 150151, Ecuador	3 minuto(s)	1,4	49
24/09/2022 06:31:45	ESTACIONADO	Puerto Barantilla, Ahuano, Tena, Napo, 150151, Ecuador	13 minuto(s)	0	
24/09/2022 06:45:03	Puerto Barantilla, Ahuano, Tena, Napo, 150151, Ecuador	Pingullo, Chonta Punta, Tena, Napo, Ecuador	59 minuto(s)	22	72
24/09/2022 07:44:26	ESTACIONADO	Pingullo, Chonta Punta, Tena, Napo, Ecuador	20 minuto(s)	0	
24/09/2022 08:04:51	Pingullo, Chonta Punta, Tena, Napo, Ecuador	Pingullo, Chonta Punta, Tena, Napo, Ecuador	29 minuto(s)	5,8	27
24/09/2022 08:34:05	ESTACIONADO	Pingullo, Chonta Punta, Tena, Napo, Ecuador	7 minuto(s)	0	
24/09/2022 08:41:11	Pingullo, Chonta Punta, Tena, Napo, Ecuador	Pingullo, Chonta Punta, Tena, Napo, Ecuador	2 Hora(s) 15 minuto(s)	26	33
24/09/2022 10:56:27	ESTACIONADO	Pingullo, Chonta Punta, Tena, Napo, Ecuador	5 minuto(s)	0	
24/09/2022 11:01:33	Pingullo, Chonta Punta, Tena, Napo, Ecuador	Pingullo, Chonta Punta, Tena, Napo, Ecuador	15 minuto(s)	0,4	12
24/09/2022 11:16:52	ESTACIONADO	Pingullo, Chonta Punta, Tena, Napo, Ecuador	8 minuto(s)	0	
24/09/2022 11:24:56	Pingullo, Chonta Punta, Tena, Napo, Ecuador	Chonta Punta, Tena, Napo, Ecuador	45 minuto(s)	7,9	25
24/09/2022 12:10:43	ESTACIONADO	Chonta Punta, Tena, Napo, Ecuador	43 minuto(s)	0	



24/09/2022 12:54:32	Chonta Punta, Tena, Napo, Ecuador	Pingullo, Chonta Punta, Tena, Napo, Ecuador	17 minuto(s)	3,3	25
24/09/2022 13:11:49	ESTACIONADO	Pingullo, Chonta Punta, Tena, Napo, Ecuador	14 minuto(s)	0	
24/09/2022 13:26:00	Pingullo, Chonta Punta, Tena, Napo, Ecuador	Pingullo, Chonta Punta, Tena, Napo, Ecuador	54 minuto(s)	8	23
24/09/2022 14:20:00	ESTACIONADO	Pingullo, Chonta Punta, Tena, Napo, Ecuador	43 minuto(s)	0	
24/09/2022 15:03:39	Pingullo, Chonta Punta, Tena, Napo, Ecuador	Pingullo, Chonta Punta, Tena, Napo, Ecuador	42 minuto(s)	7,1	25
24/09/2022 15:46:27	ESTACIONADO	Pingullo, Chonta Punta, Tena, Napo, Ecuador	6 minuto(s)	0	
24/09/2022 15:52:33	Pingullo, Chonta Punta, Tena, Napo, Ecuador	Puerto Barantilla, Ahuano, Tena, Napo, 150151, Ecuador	1 Hora(s) 13 minuto(s)	22	37
24/09/2022 17:06:28	ESTACIONADO	Puerto Barantilla, Ahuano, Tena, Napo, 150151, Ecuador	10 minuto(s)	0	
24/09/2022 17:16:32	Puerto Barantilla, Ahuano, Tena, Napo, 150151, Ecuador	Puerto Barantilla, Ahuano, Tena, Napo, 150151, Ecuador	10 minuto(s)	2,1	36
24/09/2022 17:26:44	ESTACIONADO	Puerto Barantilla, Ahuano, Tena, Napo, 150151, Ecuador	12 Hora(s) 55 minuto(s)	0	
25/09/2022 06:22:02	Puerto Barantilla, Ahuano, Tena, Napo, 150151, Ecuador	Puerto Barantilla, Ahuano, Tena, Napo, 150151, Ecuador	1 minuto(s)	0	6
25/09/2022 06:23:02	ESTACIONADO	Puerto Barantilla, Ahuano, Tena, Napo, 150151, Ecuador	24 minuto(s)	0	
25/09/2022 06:47:02	Puerto Barantilla, Ahuano, Tena, Napo, 150151, Ecuador	Pingullo, Chonta Punta, Tena, Napo, Ecuador	1 Hora(s) 10 minuto(s)	23	40
25/09/2022 07:57:14	ESTACIONADO	Pingullo, Chonta Punta, Tena, Napo, Ecuador	12 minuto(s)	0	
25/09/2022 08:10:05	Pingullo, Chonta Punta, Tena, Napo, Ecuador	Pingullo, Chonta Punta, Tena, Napo, Ecuador	36 minuto(s)	5,7	28



25/09/2022 08:46:23	ESTACIONADO	Pingullo, Chonta Punta, Tena, Napo, Ecuador	6 minuto(s)	0	
25/09/2022 08:52:29	Pingullo, Chonta Punta, Tena, Napo, Ecuador	Pingullo, Chonta Punta, Tena, Napo, Ecuador	43 minuto(s)	7	28
25/09/2022 09:36:18	ESTACIONADO	Pingullo, Chonta Punta, Tena, Napo, Ecuador	6 minuto(s)	0	
25/09/2022 09:42:24	Pingullo, Chonta Punta, Tena, Napo, Ecuador	Pingullo, Chonta Punta, Tena, Napo, Ecuador	7 minuto(s)	1,3	22
25/09/2022 09:49:28	ESTACIONADO	Pingullo, Chonta Punta, Tena, Napo, Ecuador	7 minuto(s)	0	
25/09/2022 09:56:34	Pingullo, Chonta Punta, Tena, Napo, Ecuador	Pingullo, Chonta Punta, Tena, Napo, Ecuador	22 minuto(s)	2,4	32
25/09/2022 10:18:58	ESTACIONADO	Pingullo, Chonta Punta, Tena, Napo, Ecuador	5 minuto(s)	0	
25/09/2022 10:24:03	Pingullo, Chonta Punta, Tena, Napo, Ecuador	Pingullo, Chonta Punta, Tena, Napo, Ecuador	1 Hora(s) 2 minuto(s)	8,9	31
25/09/2022 11:26:47	ESTACIONADO	Pingullo, Chonta Punta, Tena, Napo, Ecuador	6 minuto(s)	0	
25/09/2022 11:32:53	Pingullo, Chonta Punta, Tena, Napo, Ecuador	Pingullo, Chonta Punta, Tena, Napo, Ecuador	14 minuto(s)	0,9	17
25/09/2022 11:47:12	ESTACIONADO	Pingullo, Chonta Punta, Tena, Napo, Ecuador	6 minuto(s)	0	
25/09/2022 11:53:18	Pingullo, Chonta Punta, Tena, Napo, Ecuador	Pingullo, Chonta Punta, Tena, Napo, Ecuador	28 minuto(s)	3,9	26
25/09/2022 12:21:47	ESTACIONADO	Pingullo, Chonta Punta, Tena, Napo, Ecuador	23 minuto(s)	0	
25/09/2022 12:45:10	Pingullo, Chonta Punta, Tena, Napo, Ecuador	Pingullo, Chonta Punta, Tena, Napo, Ecuador	12 minuto(s)	0,2	8
25/09/2022 12:57:22	ESTACIONADO	Pingullo, Chonta Punta, Tena, Napo, Ecuador	22 minuto(s)	0	
25/09/2022 13:19:45	Pingullo, Chonta Punta, Tena, Napo, Ecuador	Pingullo, Chonta Punta, Tena, Napo, Ecuador	36 minuto(s)	2,4	18

25/09/2022 13:56:19	ESTACIONADO	Pingullo, Chonta Punta, Tena, Napo, Ecuador	24 minuto(s)	0	
25/09/2022 14:20:42	Pingullo, Chonta Punta, Tena, Napo, Ecuador	Pingullo, Chonta Punta, Tena, Napo, Ecuador	5 minuto(s)	1,4	33
25/09/2022 14:25:48	ESTACIONADO	Pingullo, Chonta Punta, Tena, Napo, Ecuador	6 minuto(s)	0	
25/09/2022 14:31:54	Pingullo, Chonta Punta, Tena, Napo, Ecuador	Puerto Barantilla, Ahuano, Tena, Napo, 150151, Ecuador	1 Hora(s) 3 minuto(s)	21	35
25/09/2022 15:35:49	ESTACIONADO	Puerto Barantilla, Ahuano, Tena, Napo, 150151, Ecuador	14 Hora(s) 32 minuto(s)	0	
26/09/2022 06:08:20	Puerto Barantilla, Ahuano, Tena, Napo, 150151, Ecuador	Puerto Barantilla, Ahuano, Tena, Napo, 150151, Ecuador	2 minuto(s)	0	5
26/09/2022 06:10:20	ESTACIONADO	Puerto Barantilla, Ahuano, Tena, Napo, 150151, Ecuador	11 minuto(s)	0	
26/09/2022 06:21:20	Puerto Barantilla, Ahuano, Tena, Napo, 150151, Ecuador	Puerto Barantilla, Ahuano, Tena, Napo, 150151, Ecuador	4 minuto(s)	1,4	28
26/09/2022 06:25:20	ESTACIONADO	Puerto Barantilla, Ahuano, Tena, Napo, 150151, Ecuador	18 minuto(s)	0	
26/09/2022 06:43:31	Puerto Barantilla, Ahuano, Tena, Napo, 150151, Ecuador	Pingullo, Chonta Punta, Tena, Napo, Ecuador	1 Hora(s) 38 minuto(s)	23	39
26/09/2022 08:21:43	ESTACIONADO	Pingullo, Chonta Punta, Tena, Napo, Ecuador	50 minuto(s)	0	
26/09/2022 09:12:36	Pingullo, Chonta Punta, Tena, Napo, Ecuador	Pingullo, Chonta Punta, Tena, Napo, Ecuador	3 minuto(s)	0,5	9
26/09/2022 09:16:35	ESTACIONADO	Pingullo, Chonta Punta, Tena, Napo, Ecuador	22 minuto(s)	0	
26/09/2022 09:38:58	Pingullo, Chonta Punta, Tena, Napo, Ecuador	Campanacocha, Ahuano, Tena, Napo, Ecuador	31 minuto(s)	8,5	28
26/09/2022 10:10:35	ESTACIONADO	Campanacocha, Ahuano, Tena, Napo, Ecuador	22 minuto(s)	0	
26/09/2022 10:32:54	Campanacocha, Ahuano, Tena, Napo, Ecuador	Puerto Barantilla, Ahuano, Tena, Napo, 150151, Ecuador	40 minuto(s)	15	42



26/09/2022 11:13:50	ESTACIONADO	Puerto Barantilla, Ahuano, Tena, Napo, 150151, Ecuador	6 minuto(s)	0	
26/09/2022 11:20:02	Puerto Barantilla, Ahuano, Tena, Napo, 150151, Ecuador	Pingullo, Chonta Punta, Tena, Napo, Ecuador	1 Hora(s) 7 minuto(s)	24	48
26/09/2022 12:27:10	ESTACIONADO	Pingullo, Chonta Punta, Tena, Napo, Ecuador	15 minuto(s)	0	
26/09/2022 12:42:20	Pingullo, Chonta Punta, Tena, Napo, Ecuador	Pingullo, Chonta Punta, Tena, Napo, Ecuador	8 minuto(s)	1	26
26/09/2022 12:50:33	ESTACIONADO	Pingullo, Chonta Punta, Tena, Napo, Ecuador	17 minuto(s)	0	
26/09/2022 13:07:50	Pingullo, Chonta Punta, Tena, Napo, Ecuador	Ahuano, Tena, Napo, Ecuador	15 minuto(s)	3,2	23
26/09/2022 13:23:01	ESTACIONADO	Ahuano, Tena, Napo, Ecuador	8 minuto(s)	0	
26/09/2022 13:31:14	Ahuano, Tena, Napo, Ecuador	Pingullo, Chonta Punta, Tena, Napo, Ecuador	17 minuto(s)	2,7	21
26/09/2022 13:48:31	ESTACIONADO	Pingullo, Chonta Punta, Tena, Napo, Ecuador	43 minuto(s)	0	
26/09/2022 14:32:11	Pingullo, Chonta Punta, Tena, Napo, Ecuador	Ahuano, Tena, Napo, Ecuador	25 minuto(s)	3,3	22
26/09/2022 14:57:42	ESTACIONADO	Ahuano, Tena, Napo, Ecuador	31 minuto(s)	0	
26/09/2022 15:29:10	Ahuano, Tena, Napo, Ecuador	Puerto Barantilla, Ahuano, Tena, Napo, 150151, Ecuador	51 minuto(s)	18	50
26/09/2022 16:20:14	ESTACIONADO	Puerto Barantilla, Ahuano, Tena, Napo, 150151, Ecuador	11 minuto(s)	0	
26/09/2022 16:31:26	Puerto Barantilla, Ahuano, Tena, Napo, 150151, Ecuador	Puerto Barantilla, Ahuano, Tena, Napo, 150151, Ecuador	3 minuto(s)	1,4	19



11

26/09/2022 16:35:10	ESTACIONADO	Puerto Barantilla, Ahuano, Tena, Napo, 150151, Ecuador	16 Hora(s) 38 minuto(s)	0	
27/09/2022 09:13:18	Puerto Barantilla, Ahuano, Tena, Napo, 150151, Ecuador	Ahuano, Tena, Napo, Ecuador	55 minuto(s)	20	61
27/09/2022 10:08:20	ESTACIONADO	Ahuano, Tena, Napo, Ecuador	22 minuto(s)	0	
27/09/2022 10:30:44	Ahuano, Tena, Napo, Ecuador	Ahuano, Tena, Napo, Ecuador	3 minuto(s)	0,2	12
27/09/2022 10:34:42	ESTACIONADO	Ahuano, Tena, Napo, Ecuador	5 minuto(s)	0	
27/09/2022 10:39:48	Ahuano, Tena, Napo, Ecuador	Puerto Barantilla, Ahuano, Tena, Napo, 150151, Ecuador	52 minuto(s)	21	54
27/09/2022 11:32:38	ESTACIONADO	Puerto Barantilla, Ahuano, Tena, Napo, 150151, Ecuador	18 Hora(s) 23 minuto(s)	0	
28/09/2022 05:56:37	Puerto Barantilla, Ahuano, Tena, Napo, 150151, Ecuador	Puerto Barantilla, Ahuano, Tena, Napo, 150151, Ecuador	1 minuto(s)	0	9
28/09/2022 05:57:37	ESTACIONADO	Puerto Barantilla, Ahuano, Tena, Napo, 150151, Ecuador	24 minuto(s)	0	
28/09/2022 06:21:37	Puerto Barantilla, Ahuano, Tena, Napo, 150151, Ecuador	Puerto Barantilla, Ahuano, Tena, Napo, 150151, Ecuador	4 minuto(s)	1,3	44
28/09/2022 06:25:37	ESTACIONADO	Puerto Barantilla, Ahuano, Tena, Napo, 150151, Ecuador	17 minuto(s)	0	
28/09/2022 06:42:51	Puerto Barantilla, Ahuano, Tena, Napo, 150151, Ecuador	Ahuano, Tena, Napo, Ecuador	45 minuto(s)	18	55
28/09/2022 07:28:29	ESTACIONADO	Ahuano, Tena, Napo, Ecuador	22 minuto(s)	0	
28/09/2022 07:51:12	Ahuano, Tena, Napo, Ecuador	Ahuano, Tena, Napo, Ecuador	2 minuto(s)	0,3	0
28/09/2022 07:53:20	ESTACIONADO	Ahuano, Tena, Napo, Ecuador	10 minuto(s)	0	
28/09/2022 08:04:12	Ahuano, Tena, Napo, Ecuador	Puerto Barantilla, Ahuano, Tena, Napo, 150151, Ecuador	55 minuto(s)	20	51
28/09/2022 08:59:53	ESTACIONADO	Puerto Barantilla, Ahuano, Tena, Napo, 150151, Ecuador	9 minuto(s)	0	

710

28/09/2022 09:08:53	Puerto Barantilla, Ahuano, Tena, Napo, 150151, Ecuador	Via Ahuano, Campococha, Ahuano, Tena, Napo, 150151, Ecuador	1 minuto(s)	0	5
28/09/2022 09:09:53	ESTACIONADO	Via Ahuano, Campococha, Ahuano, Tena, Napo, 150151, Ecuador	13 minuto(s)	0	
28/09/2022 09:23:15	Via Ahuano, Campococha, Ahuano, Tena, Napo, 150151, Ecuador	Avenida 15 de Noviembre, Borbua, Dos Ríos, Tena, Napo, 1515, Ecuador	49 minuto(s)	35	78
28/09/2022 10:12:16	ESTACIONADO	Avenida 15 de Noviembre, Borbua, Dos Ríos, Tena, Napo, 1515, Ecuador	45 minuto(s)	0	
28/09/2022 10:58:10	Avenida 15 de Noviembre, Borbua, Dos Ríos, Tena, Napo, 1515, Ecuador	12 de Febrero, Borbua, Dos Ríos, Tena, Napo, 150150, Ecuador	4 minuto(s)	0,5	29
28/09/2022 11:02:10	ESTACIONADO	12 de Febrero, Borbua, Dos Ríos, Tena, Napo, 150150, Ecuador	14 minuto(s)	0	
28/09/2022 11:16:10	12 de Febrero, Borbua, Dos Ríos, Tena, Napo, 150150, Ecuador	Via Ahuano, Campococha, Ahuano, Tena, Napo, 150151, Ecuador	47 minuto(s)	35	68
28/09/2022 12:03:11	ESTACIONADO	Via Ahuano, Campococha, Ahuano, Tena, Napo, 150151, Ecuador	20 minuto(s)	0	
28/09/2022 12:23:11	Via Ahuano, Campococha, Ahuano, Tena, Napo, 150151, Ecuador	Via Ahuano, Campococha, Ahuano, Tena, Napo, 150151, Ecuador	1 minuto(s)	0	5
28/09/2022 12:24:11	ESTACIONADO	Via Ahuano, Campococha, Ahuano, Tena, Napo, 150151, Ecuador	6 minuto(s)	0	
28/09/2022 12:30:11	Via Ahuano, Campococha, Ahuano, Tena, Napo, 150151, Ecuador	Campanacocha, Ahuano, Tena, Napo, Ecuador	43 minuto(s)	14	50
28/09/2022 13:13:44	ESTACIONADO	Campanacocha, Ahuano, Tena, Napo, Ecuador	38 minuto(s)	0	
28/09/2022 13:51:44	Campanacocha, Ahuano, Tena, Napo, Ecuador	Campanacocha, Ahuano, Tena, Napo, Ecuador	1 minuto(s)	0,1	13
28/09/2022 13:52:44	ESTACIONADO	Campanacocha, Ahuano, Tena, Napo, Ecuador	24 minuto(s)	0	



28/09/2022 14:16:44	Campanacocha, Ahuano, Tena, Napo, Ecuador	Ahuano, Tena, Napo, Ecuador	24 minuto(s)	6,8	26
28/09/2022 14:40:50	ESTACIONADO	Ahuano, Tena, Napo, Ecuador	23 minuto(s)	0	
28/09/2022 15:04:13	Ahuano, Tena, Napo, Ecuador	Ahuano, Tena, Napo, Ecuador	3 minuto(s)	1	16
28/09/2022 15:07:21	ESTACIONADO	Ahuano, Tena, Napo, Ecuador	16 minuto(s)	0	
28/09/2022 15:23:38	Ahuano, Tena, Napo, Ecuador	Ahuano, Tena, Napo, Ecuador	10 minuto(s)	0,3	5
28/09/2022 15:33:42	ESTACIONADO	Ahuano, Tena, Napo, Ecuador	14 minuto(s)	0	
28/09/2022 15:48:01	Ahuano, Tena, Napo, Ecuador	Puerto Barantilla, Ahuano, Tena, Napo, 150151, Ecuador	58 minuto(s)	20	55
28/09/2022 16:46:30	ESTACIONADO	Puerto Barantilla, Ahuano, Tena, Napo, 150151, Ecuador	9 minuto(s)	0	
28/09/2022 16:55:30	Puerto Barantilla, Ahuano, Tena, Napo, 150151, Ecuador	Puerto Barantilla, Ahuano, Tena, Napo, 150151, Ecuador	1 minuto(s)	0	5
28/09/2022 16:56:30	ESTACIONADO	Puerto Barantilla, Ahuano, Tena, Napo, 150151, Ecuador	24 minuto(s)	0	
28/09/2022 17:20:30	Puerto Barantilla, Ahuano, Tena, Napo, 150151, Ecuador	Via Ahuano, Campococha, Ahuano, Tena, Napo, 150151, Ecuador	4 minuto(s)	0,3	5
28/09/2022 17:24:30	ESTACIONADO	Via Ahuano, Campococha, Ahuano, Tena, Napo, 150151, Ecuador	7 minuto(s)	0	
28/09/2022 17:31:30	Via Ahuano, Campococha, Ahuano, Tena, Napo, 150151, Ecuador	Borbua, Dos Ríos, Tena, Napo, 101101, Ecuador	1 Hora(s) 5 minuto(s)	35	50
28/09/2022 18:36:31	ESTACIONADO	Borbua, Dos Ríos, Tena, Napo, 101101, Ecuador	6 minuto(s)	0	



28/09/2022 18:42:31	Borbua, Dos Ríos, Tena, Napo, 101101, Ecuador	Fco de Orellana, Barrio Amazonas, Dos Ríos, Tena, Napo, 150150, Ecuador	7 minuto(s)	1,6	28
28/09/2022 18:49:31	ESTACIONADO	Fco de Orellana, Barrio Amazonas, Dos Ríos, Tena, Napo, 150150, Ecuador	6 minuto(s)	0	
28/09/2022 18:55:31	Fco de Orellana, Barrio Amazonas, Dos Ríos, Tena, Napo, 150150, Ecuador	12 de Febrero, Borbua, Dos Ríos, Tena, Napo, 150150, Ecuador	3 minuto(s)	0,5	22
28/09/2022 18:58:31	ESTACIONADO	12 de Febrero, Borbua, Dos Ríos, Tena, Napo, 150150, Ecuador	3 Hora(s) 12 minuto(s)	0	
28/09/2022 22:11:27	12 de Febrero, Borbua, Dos Ríos, Tena, Napo, 150150, Ecuador	S/N, San Jorge, Dos Ríos, Tena, Napo, 1515, Ecuador	22 minuto(s)	4,1	41
28/09/2022 22:33:27	ESTACIONADO	S/N, San Jorge, Dos Ríos, Tena, Napo, 1515, Ecuador	25 minuto(s)	0	
28/09/2022 22:59:09	S/N, San Jorge, Dos Ríos, Tena, Napo, 1515, Ecuador	12 de Febrero, Borbua, Dos Ríos, Tena, Napo, 150150, Ecuador	3 minuto(s)	0,5	23
28/09/2022 23:02:09	ESTACIONADO	12 de Febrero, Borbua, Dos Ríos, Tena, Napo, 150150, Ecuador	5 Hora(s) 46 minuto(s)	0	
29/09/2022 04:48:46	12 de Febrero, Borbua, Dos Ríos, Tena, Napo, 150150, Ecuador	Via Ahuano, Campococha, Ahuano, Tena, Napo, 150151, Ecuador	54 minuto(s)	36	50
29/09/2022 05:43:38	ESTACIONADO	Via Ahuano, Campococha, Ahuano, Tena, Napo, 150151, Ecuador	2 Hora(s) 27 minuto(s)	0	
29/09/2022 08:10:44	Via Ahuano, Campococha, Ahuano, Tena, Napo, 150151, Ecuador	Via Ahuano, Campococha, Ahuano, Tena, Napo, 150151, Ecuador	2 minuto(s)	0,1	19
29/09/2022 08:12:44	ESTACIONADO	Via Ahuano, Campococha, Ahuano, Tena, Napo, 150151, Ecuador	41 minuto(s)	0	
29/09/2022 08:54:24	Via Ahuano, Campococha, Ahuano, Tena, Napo, 150151, Ecuador	Ahuano, Tena, Napo, Ecuador	1 Hora(s) 12 minuto(s)	21	52
29/09/2022 10:06:53	ESTACIONADO	Ahuano, Tena, Napo, Ecuador	17 minuto(s)	0	

NO

29/09/2022 10:24:10	Ahuano, Tena, Napo, Ecuador	Ahuano, Tena, Napo, Ecuador	1 Hora(s) 45 minuto(s)	25	35
29/09/2022 12:09:48	ESTACIONADO	Ahuano, Tena, Napo, Ecuador	9 minuto(s)	0	
29/09/2022 12:19:01	Ahuano, Tena, Napo, Ecuador	Campanacocha, Ahuano, Tena, Napo, Ecuador	26 minuto(s)	5,9	23
29/09/2022 12:45:07	ESTACIONADO	Campanacocha, Ahuano, Tena, Napo, Ecuador	36 minuto(s)	0	
29/09/2022 13:21:07	Campanacocha, Ahuano, Tena, Napo, Ecuador	Campanacocha, Ahuano, Tena, Napo, Ecuador	8 minuto(s)	1,2	16
29/09/2022 13:29:07	ESTACIONADO	Campanacocha, Ahuano, Tena, Napo, Ecuador	17 minuto(s)	0	
29/09/2022 13:46:52	Campanacocha, Ahuano, Tena, Napo, Ecuador	Ahuano, Tena, Napo, Ecuador	1 Hora(s) 37 minuto(s)	18	27
29/09/2022 15:24:08	ESTACIONADO	Ahuano, Tena, Napo, Ecuador	8 minuto(s)	0	
29/09/2022 15:32:21	Ahuano, Tena, Napo, Ecuador	Campanacocha, Ahuano, Tena, Napo, Ecuador	26 minuto(s)	5,9	24
29/09/2022 15:58:37	ESTACIONADO	Campanacocha, Ahuano, Tena, Napo, Ecuador	7 minuto(s)	0	
29/09/2022 16:05:37	Campanacocha, Ahuano, Tena, Napo, Ecuador	Puerto Barantilla, Ahuano, Tena, Napo, 150151, Ecuador	39 minuto(s)	12	48
29/09/2022 16:44:48	ESTACIONADO	Puerto Barantilla, Ahuano, Tena, Napo, 150151, Ecuador	9 minuto(s)	0	
29/09/2022 16:53:52	Puerto Barantilla, Ahuano, Tena, Napo, 150151, Ecuador	Puerto Barantilla, Ahuano, Tena, Napo, 150151, Ecuador	5 minuto(s)	0,5	12
29/09/2022 16:59:00	ESTACIONADO	Puerto Barantilla, Ahuano, Tena, Napo, 150151, Ecuador	5 minuto(s)	0	

6

29/09/2022 17:04:11	Puerto Barantilla, Ahuano, Tena, Napo, 150151, Ecuador	Puerto Barantilla, Ahuano, Tena, Napo, 150151, Ecuador	3 minuto(s)	1,4	37
29/09/2022 17:08:10	ESTACIONADO	Puerto Barantilla, Ahuano, Tena, Napo, 150151, Ecuador	12 Hora(s) 52 minuto(s)	0	
30/09/2022 06:00:54	Puerto Barantilla, Ahuano, Tena, Napo, 150151, Ecuador	Puerto Barantilla, Ahuano, Tena, Napo, 150151, Ecuador	2 minuto(s)	0	8
30/09/2022 06:02:54	ESTACIONADO	Puerto Barantilla, Ahuano, Tena, Napo, 150151, Ecuador	28 minuto(s)	0	
30/09/2022 06:30:54	Puerto Barantilla, Ahuano, Tena, Napo, 150151, Ecuador	Ahuano, Tena, Napo, Ecuador	1 Hora(s) 5 minuto(s)	20	51
30/09/2022 07:36:01	ESTACIONADO	Ahuano, Tena, Napo, Ecuador	53 minuto(s)	0	
30/09/2022 08:29:22	Ahuano, Tena, Napo, Ecuador	Campanacocha, Ahuano, Tena, Napo, Ecuador	3 Hora(s) 11 minuto(s)	41	31
30/09/2022 11:41:20	ESTACIONADO	Campanacocha, Ahuano, Tena, Napo, Ecuador	33 minuto(s)	0	
30/09/2022 12:14:38	Campanacocha, Ahuano, Tena, Napo, Ecuador	Campanacocha, Ahuano, Tena, Napo, Ecuador	4 minuto(s)	0,5	10
30/09/2022 12:18:38	ESTACIONADO	Campanacocha, Ahuano, Tena, Napo, Ecuador	35 minuto(s)	0	
30/09/2022 12:53:38	Campanacocha, Ahuano, Tena, Napo, Ecuador	Campanacocha, Ahuano, Tena, Napo, Ecuador	57 minuto(s)	12	24
30/09/2022 13:51:15	ESTACIONADO	Campanacocha, Ahuano, Tena, Napo, Ecuador	5 minuto(s)	0	
30/09/2022 13:56:15	Campanacocha, Ahuano, Tena, Napo, Ecuador	Campanacocha, Ahuano, Tena, Napo, Ecuador	1 Hora(s) 49 minuto(s)	22	26
30/09/2022 15:45:51	ESTACIONADO	Campanacocha, Ahuano, Tena, Napo, Ecuador	14 minuto(s)	0	
30/09/2022 15:59:51	Campanacocha, Ahuano, Tena, Napo, Ecuador	Puerto Barantilla, Ahuano, Tena, Napo, 150151, Ecuador	47 minuto(s)	15	38

30/09/2022 16:46:58	ESTACIONADO	Puerto Barantilla, Ahuano, Tena, Napo, 150151, Ecuador	13 Hora(s) 10 minuto(s)	0	
01/10/2022 05:57:07	Puerto Barantilla, Ahuano, Tena, Napo, 150151, Ecuador	Puerto Barantilla, Ahuano, Tena, Napo, 150151, Ecuador	2 minuto(s)	0	5
01/10/2022 05:59:07	ESTACIONADO	Puerto Barantilla, Ahuano, Tena, Napo, 150151, Ecuador	19 minuto(s)	0	
01/10/2022 06:18:07	Puerto Barantilla, Ahuano, Tena, Napo, 150151, Ecuador	Puerto Barantilla, Ahuano, Tena, Napo, 150151, Ecuador	3 minuto(s)	1,4	37
01/10/2022 06:21:07	ESTACIONADO	Puerto Barantilla, Ahuano, Tena, Napo, 150151, Ecuador	6 minuto(s)	0	
01/10/2022 06:27:19	Puerto Barantilla, Ahuano, Tena, Napo, 150151, Ecuador	Ahuano, Tena, Napo, Ecuador	51 minuto(s)	19	40
01/10/2022 07:18:43	ESTACIONADO	Ahuano, Tena, Napo, Ecuador	1 Hora(s) 53 minuto(s)	0	
01/10/2022 09:12:42	Ahuano, Tena, Napo, Ecuador	Campanacocha, Ahuano, Tena, Napo, Ecuador	1 Hora(s) 15 minuto(s)	14	30
01/10/2022 10:27:47	ESTACIONADO	Campanacocha, Ahuano, Tena, Napo, Ecuador	9 minuto(s)	0	
01/10/2022 10:36:47	Campanacocha, Ahuano, Tena, Napo, Ecuador	Ahuano, Tena, Napo, Ecuador	1 Hora(s) 50 minuto(s)	24	29
01/10/2022 12:27:18	ESTACIONADO	Ahuano, Tena, Napo, Ecuador	9 minuto(s)	0	
01/10/2022 12:36:31	Ahuano, Tena, Napo, Ecuador	Pingullo, Chonta Punta, Tena, Napo, Ecuador	14 minuto(s)	4,4	38
01/10/2022 12:50:42	ESTACIONADO	Pingullo, Chonta Punta, Tena, Napo, Ecuador	6 minuto(s)	0	
01/10/2022 12:56:47	Pingullo, Chonta Punta, Tena, Napo, Ecuador	Ahuano, Tena, Napo, Ecuador	28 minuto(s)	4,7	28
01/10/2022 13:25:17	ESTACIONADO	Ahuano, Tena, Napo, Ecuador	28 minuto(s)	0	



01/10/2022 13:53:46	Ahuano, Tena, Napo, Ecuador	Ahuano, Tena, Napo, Ecuador	46 minuto(s)	9,6	32
01/10/2022 14:40:15	ESTACIONADO	Ahuano, Tena, Napo, Ecuador	9 minuto(s)	0	
01/10/2022 14:49:28	Ahuano, Tena, Napo, Ecuador	Campanacocha, Ahuano, Tena, Napo, Ecuador	40 minuto(s)	5,4	21
01/10/2022 15:29:41	ESTACIONADO	Campanacocha, Ahuano, Tena, Napo, Ecuador	23 minuto(s)	0	
01/10/2022 15:53:32	Campanacocha, Ahuano, Tena, Napo, Ecuador	Puerto Barantilla, Ahuano, Tena, Napo, 150151, Ecuador	46 minuto(s)	15	43
01/10/2022 16:39:51	ESTACIONADO	Puerto Barantilla, Ahuano, Tena, Napo, 150151, Ecuador	13 Hora(s) 55 minuto(s)	0	
02/10/2022 06:35:00	Puerto Barantilla, Ahuano, Tena, Napo, 150151, Ecuador	Ahuano, Tena, Napo, Ecuador	1 Hora(s) 31 minuto(s)	20	46
02/10/2022 08:06:20	ESTACIONADO	Ahuano, Tena, Napo, Ecuador	8 minuto(s)	0	
02/10/2022 08:14:33	Ahuano, Tena, Napo, Ecuador	Ahuano, Tena, Napo, Ecuador	1 Hora(s) 55 minuto(s)	15	32
02/10/2022 10:10:17	ESTACIONADO	Ahuano, Tena, Napo, Ecuador	6 minuto(s)	0	
02/10/2022 10:16:23	Ahuano, Tena, Napo, Ecuador	Ahuano, Tena, Napo, Ecuador	8 minuto(s)	1,3	25
02/10/2022 10:24:29	ESTACIONADO	Ahuano, Tena, Napo, Ecuador	6 minuto(s)	0	
02/10/2022 10:30:30	Ahuano, Tena, Napo, Ecuador	Ahuano, Tena, Napo, Ecuador	25 minuto(s)	6,5	24
02/10/2022 10:55:32	ESTACIONADO	Ahuano, Tena, Napo, Ecuador	10 minuto(s)	0	



02/10/2022 11:05:44	Ahuano, Tena, Napo, Ecuador	Ahuano, Tena, Napo, Ecuador	2 minuto(s)	0,4	13
02/10/2022 11:08:43	ESTACIONADO	Ahuano, Tena, Napo, Ecuador	18 minuto(s)	0	
02/10/2022 11:27:00	Ahuano, Tena, Napo, Ecuador	Ahuano, Tena, Napo, Ecuador	39 minuto(s)	7,6	26
02/10/2022 12:06:40	ESTACIONADO	Ahuano, Tena, Napo, Ecuador	18 minuto(s)	0	
02/10/2022 12:24:57	Ahuano, Tena, Napo, Ecuador	Ahuano, Tena, Napo, Ecuador	45 minuto(s)	8,4	25
02/10/2022 13:10:19	ESTACIONADO	Ahuano, Tena, Napo, Ecuador	6 minuto(s)	0	
02/10/2022 13:16:25	Ahuano, Tena, Napo, Ecuador	Puerto Barantilla, Ahuano, Tena, Napo, 150151, Ecuador	57 minuto(s)	20	49
02/10/2022 14:13:41	ESTACIONADO	Puerto Barantilla, Ahuano, Tena, Napo, 150151, Ecuador	2 Hora(s) 18 minuto(s)	0	
02/10/2022 16:32:02	Puerto Barantilla, Ahuano, Tena, Napo, 150151, Ecuador	Puerto Barantilla, Ahuano, Tena, Napo, 150151, Ecuador	7 minuto(s)	2,8	47
02/10/2022 16:39:02	ESTACIONADO	Puerto Barantilla, Ahuano, Tena, Napo, 150151, Ecuador	13 Hora(s) 23 minuto(s)	0	
03/10/2022 06:02:53	Puerto Barantilla, Ahuano, Tena, Napo, 150151, Ecuador	Puerto Barantilla, Ahuano, Tena, Napo, 150151, Ecuador	1 minuto(s)	0	5
03/10/2022 06:03:53	ESTACIONADO	Puerto Barantilla, Ahuano, Tena, Napo, 150151, Ecuador	23 minuto(s)	0	
03/10/2022 06:27:04	Puerto Barantilla, Ahuano, Tena, Napo, 150151, Ecuador	Puerto Barantilla, Ahuano, Tena, Napo, 150151, Ecuador	3 minuto(s)	1,3	44
03/10/2022 06:31:03	ESTACIONADO	Puerto Barantilla, Ahuano, Tena, Napo, 150151, Ecuador	9 minuto(s)	0	
03/10/2022 06:40:13	Puerto Barantilla, Ahuano, Tena, Napo, 150151, Ecuador	Ahuano, Tena, Napo, Ecuador	56 minuto(s)	19	35
03/10/2022 07:36:26	ESTACIONADO	Ahuano, Tena, Napo, Ecuador	10 minuto(s)	0	



03/10/2022 07:46:31	Ahuano, Tena, Napo, Ecuador	Campanacocha, Ahuano, Tena, Napo, Ecuador	31 minuto(s)	5,1	21
03/10/2022 08:18:28	ESTACIONADO	Campanacocha, Ahuano, Tena, Napo, Ecuador	5 minuto(s)	0	
03/10/2022 08:24:12	Campanacocha, Ahuano, Tena, Napo, Ecuador	Ahuano, Tena, Napo, Ecuador	1 Hora(s) 3 minuto(s)	11	34
03/10/2022 09:27:29	ESTACIONADO	Ahuano, Tena, Napo, Ecuador	9 minuto(s)	0	
03/10/2022 09:36:34	Ahuano, Tena, Napo, Ecuador	Ahuano, Tena, Napo, Ecuador	3 minuto(s)	0,3	24
03/10/2022 09:39:41	ESTACIONADO	Ahuano, Tena, Napo, Ecuador	26 minuto(s)	0	
03/10/2022 10:06:03	Ahuano, Tena, Napo, Ecuador	Campanacocha, Ahuano, Tena, Napo, Ecuador	35 minuto(s)	7,3	35
03/10/2022 10:41:18	ESTACIONADO	Campanacocha, Ahuano, Tena, Napo, Ecuador	5 minuto(s)	0	
03/10/2022 10:46:18	Campanacocha, Ahuano, Tena, Napo, Ecuador	Pingullo, Chonta Punta, Tena, Napo, Ecuador	1 Hora(s) 20 minuto(s)	17	32
03/10/2022 12:07:09	ESTACIONADO	Pingullo, Chonta Punta, Tena, Napo, Ecuador	48 minuto(s)	0	
03/10/2022 12:55:54	Pingullo, Chonta Punta, Tena, Napo, Ecuador	Ahuano, Tena, Napo, Ecuador	14 minuto(s)	4,3	27
03/10/2022 13:10:13	ESTACIONADO	Ahuano, Tena, Napo, Ecuador	8 minuto(s)	0	
03/10/2022 13:18:18	Ahuano, Tena, Napo, Ecuador	Ahuano, Tena, Napo, Ecuador	1 Hora(s) 43 minuto(s)	18	27
03/10/2022 15:02:03	ESTACIONADO	Ahuano, Tena, Napo, Ecuador	6 minuto(s)	0	
03/10/2022 15:08:09	Ahuano, Tena, Napo, Ecuador	Ahuano, Tena, Napo, Ecuador	43 minuto(s)	6,1	20

03/10/2022 15:52:06	ESTACIONADO	Ahuano, Tena, Napo, Ecuador	5 minuto(s)	0	
03/10/2022 15:57:12	Ahuano, Tena, Napo, Ecuador	Puerto Barantilla, Ahuano, Tena, Napo, 150151, Ecuador	1 Hora(s) 10 minuto(s)	20	49
03/10/2022 17:07:46	ESTACIONADO	Puerto Barantilla, Ahuano, Tena, Napo, 150151, Ecuador	12 Hora(s) 58 minuto(s)	0	
04/10/2022 06:06:12	Puerto Barantilla, Ahuano, Tena, Napo, 150151, Ecuador	Puerto Barantilla, Ahuano, Tena, Napo, 150151, Ecuador	2 minuto(s)	0	6
04/10/2022 06:08:12	ESTACIONADO	Puerto Barantilla, Ahuano, Tena, Napo, 150151, Ecuador	12 minuto(s)	0	
04/10/2022 06:20:12	Puerto Barantilla, Ahuano, Tena, Napo, 150151, Ecuador	Puerto Barantilla, Ahuano, Tena, Napo, 150151, Ecuador	4 minuto(s)	1,3	34
04/10/2022 06:24:12	ESTACIONADO	Puerto Barantilla, Ahuano, Tena, Napo, 150151, Ecuador	5 minuto(s)	0	
04/10/2022 06:30:00	Puerto Barantilla, Ahuano, Tena, Napo, 150151, Ecuador	Ahuano, Tena, Napo, Ecuador	60 minuto(s)	19	37
04/10/2022 07:30:14	ESTACIONADO	Ahuano, Tena, Napo, Ecuador	44 minuto(s)	0	
04/10/2022 08:15:03	Ahuano, Tena, Napo, Ecuador	Ahuano, Tena, Napo, Ecuador	1 minuto(s)	0	0
04/10/2022 08:17:01	ESTACIONADO	Ahuano, Tena, Napo, Ecuador	6 minuto(s)	0	
04/10/2022 08:23:07	Ahuano, Tena, Napo, Ecuador	Campanacocha, Ahuano, Tena, Napo, Ecuador	20 minuto(s)	4,5	37
04/10/2022 08:43:59	ESTACIONADO	Campanacocha, Ahuano, Tena, Napo, Ecuador	6 minuto(s)	0	
04/10/2022 08:50:00	Campanacocha, Ahuano, Tena, Napo, Ecuador	Puerto Barantilla, Ahuano, Tena, Napo, 150151, Ecuador	32 minuto(s)	15	62
04/10/2022 09:22:27	ESTACIONADO	Puerto Barantilla, Ahuano, Tena, Napo, 150151, Ecuador	5 minuto(s)	0	
04/10/2022 09:27:27	Puerto Barantilla, Ahuano, Tena, Napo, 150151, Ecuador	Via Ahuano, Campococha, Ahuano, Tena, Napo, 150151, Ecuador	2 minuto(s)	0,3	9
04/10/2022 09:29:27	ESTACIONADO	Via Ahuano, Campococha, Ahuano, Tena, Napo, 150151, Ecuador	11 minuto(s)	0	



04/10/2022 09:40:47	Via Ahuano, Campococha, Ahuano, Tena, Napo, 150151, Ecuador	Borbua, Dos Ríos, Tena, Napo, 101101, Ecuador	44 minuto(s)	35	76
04/10/2022 10:24:47	ESTACIONADO	Borbua, Dos Ríos, Tena, Napo, 101101, Ecuador	10 minuto(s)	0	
04/10/2022 10:34:47	Borbua, Dos Ríos, Tena, Napo, 101101, Ecuador	Avenida 15 de Noviembre, Borbua, Dos Ríos, Tena, Napo, 1515, Ecuador	9 minuto(s)	2,3	46
04/10/2022 10:43:47	ESTACIONADO	Avenida 15 de Noviembre, Borbua, Dos Ríos, Tena, Napo, 1515, Ecuador	28 minuto(s)	0	
04/10/2022 11:12:03	Avenida 15 de Noviembre, Borbua, Dos Ríos, Tena, Napo, 1515, Ecuador	12 de Febrero, Borbua, Dos Ríos, Tena, Napo, 150150, Ecuador	4 minuto(s)	0,6	42
04/10/2022 11:16:03	ESTACIONADO	12 de Febrero, Borbua, Dos Ríos, Tena, Napo, 150150, Ecuador	14 minuto(s)	0	
04/10/2022 11:30:03	12 de Febrero, Borbua, Dos Ríos, Tena, Napo, 150150, Ecuador	Via Ahuano, Campococha, Ahuano, Tena, Napo, 150151, Ecuador	52 minuto(s)	35	66
04/10/2022 12:22:03	ESTACIONADO	Via Ahuano, Campococha, Ahuano, Tena, Napo, 150151, Ecuador	20 minuto(s)	0	
04/10/2022 12:42:03	Via Ahuano, Campococha, Ahuano, Tena, Napo, 150151, Ecuador	Ahuano, Tena, Napo, Ecuador	59 minuto(s)	18	50
04/10/2022 13:41:10	ESTACIONADO	Ahuano, Tena, Napo, Ecuador	9 minuto(s)	0	
04/10/2022 13:50:14	Ahuano, Tena, Napo, Ecuador	Ahuano, Tena, Napo, Ecuador	11 minuto(s)	2,6	26
04/10/2022 14:01:26	ESTACIONADO	Ahuano, Tena, Napo, Ecuador	46 minuto(s)	0	
04/10/2022 14:48:12	Ahuano, Tena, Napo, Ecuador	Ahuano, Tena, Napo, Ecuador	5 minuto(s)	0,3	10
04/10/2022 14:53:18	ESTACIONADO	Ahuano, Tena, Napo, Ecuador	7 minuto(s)	0	

wo



04/10/2022 15:00:24	Ahuano, Tena, Napo, Ecuador	Puerto Barantilla, Ahuano, Tena, Napo, 150151, Ecuador	1 Hora(s) 14 minuto(s)	20	46
04/10/2022 16:14:26	ESTACIONADO	Puerto Barantilla, Ahuano, Tena, Napo, 150151, Ecuador	15 minuto(s)	0	
04/10/2022 16:29:26	Puerto Barantilla, Ahuano, Tena, Napo, 150151, Ecuador	Via Ahuano, Campococha, Ahuano, Tena, Napo, 150151, Ecuador	9 minuto(s)	3,1	42
04/10/2022 16:38:26	ESTACIONADO	Via Ahuano, Campococha, Ahuano, Tena, Napo, 150151, Ecuador	30 minuto(s)	0	
04/10/2022 17:09:06	Via Ahuano, Campococha, Ahuano, Tena, Napo, 150151, Ecuador	Fco de Orellana, Barrio Amazonas, Dos Ríos, Tena, Napo, 150150, Ecuador	1 Hora(s) 8 minuto(s)	36	49
04/10/2022 18:17:07	ESTACIONADO	Fco de Orellana, Barrio Amazonas, Dos Ríos, Tena, Napo, 150150, Ecuador	10 minuto(s)	0	
04/10/2022 18:27:07	Fco de Orellana, Barrio Amazonas, Dos Ríos, Tena, Napo, 150150, Ecuador	12 de Febrero, Borbua, Dos Ríos, Tena, Napo, 150150, Ecuador	3 minuto(s)	0,5	19
04/10/2022 18:30:52	ESTACIONADO	12 de Febrero, Borbua, Dos Ríos, Tena, Napo, 150150, Ecuador	4 Hora(s) 7 minuto(s)	0	
04/10/2022 22:38:45	12 de Febrero, Borbua, Dos Ríos, Tena, Napo, 150150, Ecuador	Avenida 15 de Noviembre, Borbua, Dos Ríos, Tena, Napo, 1515, Ecuador	8 minuto(s)	1,2	19
04/10/2022 22:46:45	ESTACIONADO	Avenida 15 de Noviembre, Borbua, Dos Ríos, Tena, Napo, 1515, Ecuador	43 minuto(s)	0	
04/10/2022 23:30:26	Avenida 15 de Noviembre, Borbua, Dos Ríos, Tena, Napo, 1515, Ecuador	Fco de Orellana, Barrio Amazonas, Dos Ríos, Tena, Napo, 150150, Ecuador	5 minuto(s)	1	18
04/10/2022 23:35:26	ESTACIONADO	Fco de Orellana, Barrio Amazonas, Dos Ríos, Tena, Napo, 150150, Ecuador	5 minuto(s)	0	
04/10/2022 23:40:26	Fco de Orellana, Barrio Amazonas, Dos Ríos, Tena, Napo, 150150, Ecuador	12 de Febrero, Borbua, Dos Ríos, Tena, Napo, 150150, Ecuador	3 minuto(s)	0,4	10
04/10/2022 23:44:24	ESTACIONADO	12 de Febrero, Borbua, Dos Ríos, Tena, Napo, 150150, Ecuador	4 Hora(s) 58 minuto(s)	0	

11



05/10/2022 04:42:26	12 de Febrero, Borbua, Dos Ríos, Tena, Napo, 150150, Ecuador	Via Ahuano, Campococha, Ahuano, Tena, Napo, 150151, Ecuador	56 minuto(s)	35	53
05/10/2022 05:38:40	ESTACIONADO	Via Ahuano, Campococha, Ahuano, Tena, Napo, 150151, Ecuador	2 Hora(s) 8 minuto(s)	0	
05/10/2022 07:47:32	Via Ahuano, Campococha, Ahuano, Tena, Napo, 150151, Ecuador	Puerto Barantilla, Ahuano, Tena, Napo, 150151, Ecuador	2 minuto(s)	0,1	7
05/10/2022 07:49:32	ESTACIONADO	Puerto Barantilla, Ahuano, Tena, Napo, 150151, Ecuador	54 minuto(s)	0	
05/10/2022 08:43:34	Puerto Barantilla, Ahuano, Tena, Napo, 150151, Ecuador	Puerto Barantilla, Ahuano, Tena, Napo, 150151, Ecuador	3 minuto(s)	0,4	12
05/10/2022 08:46:34	ESTACIONADO	Puerto Barantilla, Ahuano, Tena, Napo, 150151, Ecuador	5 minuto(s)	0	
05/10/2022 08:51:34	Puerto Barantilla, Ahuano, Tena, Napo, 150151, Ecuador	Ahuano, Tena, Napo, Ecuador	1 Hora(s) 1 minuto(s)	20	51
05/10/2022 09:52:36	ESTACIONADO	Ahuano, Tena, Napo, Ecuador	38 minuto(s)	0	
05/10/2022 10:31:09	Ahuano, Tena, Napo, Ecuador	Ahuano, Tena, Napo, Ecuador	5 minuto(s)	0,5	14
05/10/2022 10:36:15	ESTACIONADO	Ahuano, Tena, Napo, Ecuador	6 minuto(s)	0	
05/10/2022 10:42:21	Ahuano, Tena, Napo, Ecuador	Ahuano, Tena, Napo, Ecuador	35 minuto(s)	6,5	25
05/10/2022 11:17:57	ESTACIONADO	Ahuano, Tena, Napo, Ecuador	8 minuto(s)	0	
05/10/2022 11:26:10	Ahuano, Tena, Napo, Ecuador	Ahuano, Tena, Napo, Ecuador	48 minuto(s)	6,7	29
05/10/2022 12:14:56	ESTACIONADO	Ahuano, Tena, Napo, Ecuador	26 minuto(s)	0	
05/10/2022 12:41:26	Ahuano, Tena, Napo, Ecuador	Ahuano, Tena, Napo, Ecuador	1 Hora(s) 3 minuto(s)	12	27

05/10/2022 13:44:27	ESTACIONADO	Ahuano, Tena, Napo, Ecuador	6 minuto(s)	0	
05/10/2022 13:50:31	Ahuano, Tena, Napo, Ecuador	Ahuano, Tena, Napo, Ecuador	6 minuto(s)	0,9	21
05/10/2022 13:56:37	ESTACIONADO	Ahuano, Tena, Napo, Ecuador	8 minuto(s)	0	
05/10/2022 14:04:42	Ahuano, Tena, Napo, Ecuador	Ahuano, Tena, Napo, Ecuador	27 minuto(s)	3,3	30
05/10/2022 14:31:53	ESTACIONADO	Ahuano, Tena, Napo, Ecuador	21 minuto(s)	0	
05/10/2022 14:53:17	Ahuano, Tena, Napo, Ecuador	Ahuano, Tena, Napo, Ecuador	24 minuto(s)	2,4	28
05/10/2022 15:17:28	ESTACIONADO	Ahuano, Tena, Napo, Ecuador	6 minuto(s)	0	
05/10/2022 15:23:34	Ahuano, Tena, Napo, Ecuador	Ahuano, Tena, Napo, Ecuador	7 minuto(s)	1,1	19
05/10/2022 15:30:39	ESTACIONADO	Ahuano, Tena, Napo, Ecuador	7 minuto(s)	0	
05/10/2022 15:37:39	Ahuano, Tena, Napo, Ecuador	Ahuano, Tena, Napo, Ecuador	11 minuto(s)	1	15
05/10/2022 15:48:49	ESTACIONADO	Ahuano, Tena, Napo, Ecuador	11 minuto(s)	0	
05/10/2022 16:00:01	Ahuano, Tena, Napo, Ecuador	Campanacocha, Ahuano, Tena, Napo, Ecuador	20 minuto(s)	4,2	27
05/10/2022 16:20:11	ESTACIONADO	Campanacocha, Ahuano, Tena, Napo, Ecuador	8 minuto(s)	0	
05/10/2022 16:28:17	Campanacocha, Ahuano, Tena, Napo, Ecuador	Puerto Barantilla, Ahuano, Tena, Napo, 150151, Ecuador	42 minuto(s)	15	38



12

05/10/2022 17:11:16	ESTACIONADO	Puerto Barantilla, Ahuano, Tena, Napo, 150151, Ecuador	12 Hora(s) 41 minuto(s)	0	
06/10/2022 05:52:50	Puerto Barantilla, Ahuano, Tena, Napo, 150151, Ecuador	Puerto Barantilla, Ahuano, Tena, Napo, 150151, Ecuador	1 minuto(s)	0	5
06/10/2022 05:53:50	ESTACIONADO	Puerto Barantilla, Ahuano, Tena, Napo, 150151, Ecuador	21 minuto(s)	0	
06/10/2022 06:14:50	Puerto Barantilla, Ahuano, Tena, Napo, 150151, Ecuador	Puerto Barantilla, Ahuano, Tena, Napo, 150151, Ecuador	4 minuto(s)	1,3	0
06/10/2022 06:18:50	ESTACIONADO	Puerto Barantilla, Ahuano, Tena, Napo, 150151, Ecuador	26 minuto(s)	0	
06/10/2022 06:45:07	Puerto Barantilla, Ahuano, Tena, Napo, 150151, Ecuador	Ahuano, Tena, Napo, Ecuador	49 minuto(s)	18	55
06/10/2022 07:35:06	ESTACIONADO	Ahuano, Tena, Napo, Ecuador	1 Hora(s) 14 minuto(s)	0	
06/10/2022 08:49:23	Ahuano, Tena, Napo, Ecuador	Campanacocha, Ahuano, Tena, Napo, Ecuador	1 Hora(s) 15 minuto(s)	16	37
06/10/2022 10:05:13	ESTACIONADO	Campanacocha, Ahuano, Tena, Napo, Ecuador	7 minuto(s)	0	
06/10/2022 10:12:13	Campanacocha, Ahuano, Tena, Napo, Ecuador	Campanacocha, Ahuano, Tena, Napo, Ecuador	54 minuto(s)	8,1	22
06/10/2022 11:06:53	ESTACIONADO	Campanacocha, Ahuano, Tena, Napo, Ecuador	52 minuto(s)	0	
06/10/2022 11:58:54	Campanacocha, Ahuano, Tena, Napo, Ecuador	Ahuano, Tena, Napo, Ecuador	17 minuto(s)	5,3	35
06/10/2022 12:16:08	ESTACIONADO	Ahuano, Tena, Napo, Ecuador	9 minuto(s)	0	
06/10/2022 12:25:12	Ahuano, Tena, Napo, Ecuador	Pingullo, Chonta Punta, Tena, Napo, Ecuador	11 minuto(s)	4,2	39
06/10/2022 12:36:24	ESTACIONADO	Pingullo, Chonta Punta, Tena, Napo, Ecuador	55 minuto(s)	0	



06/10/2022 13:31:24	Pingullo, Chonta Punta, Tena, Napo, Ecuador	Ahuano, Tena, Napo, Ecuador	20 minuto(s)	4,9	26
06/10/2022 13:51:40	ESTACIONADO	Ahuano, Tena, Napo, Ecuador	33 minuto(s)	0	
06/10/2022 14:25:15	Ahuano, Tena, Napo, Ecuador	Ahuano, Tena, Napo, Ecuador	3 minuto(s)	0,4	9
06/10/2022 14:28:22	ESTACIONADO	Ahuano, Tena, Napo, Ecuador	6 minuto(s)	0	
06/10/2022 14:34:28	Ahuano, Tena, Napo, Ecuador	Ahuano, Tena, Napo, Ecuador	18 minuto(s)	2,2	17
06/10/2022 14:52:46	ESTACIONADO	Ahuano, Tena, Napo, Ecuador	5 minuto(s)	0	
06/10/2022 14:57:52	Ahuano, Tena, Napo, Ecuador	Ahuano, Tena, Napo, Ecuador	11 minuto(s)	1,1	18
06/10/2022 15:09:03	ESTACIONADO	Ahuano, Tena, Napo, Ecuador	8 minuto(s)	0	
06/10/2022 15:17:08	Ahuano, Tena, Napo, Ecuador	Ahuano, Tena, Napo, Ecuador	23 minuto(s)	2,2	20
06/10/2022 15:40:31	ESTACIONADO	Ahuano, Tena, Napo, Ecuador	9 minuto(s)	0	
06/10/2022 15:49:44	Ahuano, Tena, Napo, Ecuador	Puerto Barantilla, Ahuano, Tena, Napo, 150151, Ecuador	1 Hora(s) 4 minuto(s)	21	51
06/10/2022 16:53:51	ESTACIONADO	Puerto Barantilla, Ahuano, Tena, Napo, 150151, Ecuador	1 Día(s) 13 Hora(s) 14 minuto(s)	0	
08/10/2022 06:08:21	Puerto Barantilla, Ahuano, Tena, Napo, 150151, Ecuador	Puerto Barantilla, Ahuano, Tena, Napo, 150151, Ecuador	1 minuto(s)	0	6
08/10/2022 06:09:21	ESTACIONADO	Puerto Barantilla, Ahuano, Tena, Napo, 150151, Ecuador	26 minuto(s)	0	
08/10/2022 06:35:22	Puerto Barantilla, Ahuano, Tena, Napo, 150151, Ecuador	Puerto Barantilla, Ahuano, Tena, Napo, 150151, Ecuador	3 minuto(s)	1,4	40



08/10/2022 06:38:22	ESTACIONADO	Puerto Barantilla, Ahuano, Tena, Napo, 150151, Ecuador	22 minuto(s)	0	
08/10/2022 07:00:36	Puerto Barantilla, Ahuano, Tena, Napo, 150151, Ecuador	Ahuano, Tena, Napo, Ecuador	52 minuto(s)	18	39
08/10/2022 07:53:20	ESTACIONADO	Ahuano, Tena, Napo, Ecuador	32 minuto(s)	0	
08/10/2022 08:25:58	Ahuano, Tena, Napo, Ecuador	Ahuano, Tena, Napo, Ecuador	45 minuto(s)	7,6	20
08/10/2022 09:11:43	ESTACIONADO	Ahuano, Tena, Napo, Ecuador	6 minuto(s)	0	
08/10/2022 09:17:49	Ahuano, Tena, Napo, Ecuador	Chonta Punta, Tena, Napo, Ecuador	29 minuto(s)	5,5	23
08/10/2022 09:47:19	ESTACIONADO	Chonta Punta, Tena, Napo, Ecuador	5 minuto(s)	0	
08/10/2022 09:52:25	Chonta Punta, Tena, Napo, Ecuador	Chonta Punta, Tena, Napo, Ecuador	49 minuto(s)	6,4	22
08/10/2022 10:42:01	ESTACIONADO	Chonta Punta, Tena, Napo, Ecuador	6 minuto(s)	0	
08/10/2022 10:48:07	Chonta Punta, Tena, Napo, Ecuador	Ahuano, Tena, Napo, Ecuador	8 minuto(s)	1,5	24
08/10/2022 10:56:18	ESTACIONADO	Ahuano, Tena, Napo, Ecuador	7 minuto(s)	0	
08/10/2022 11:03:24	Ahuano, Tena, Napo, Ecuador	Chonta Punta, Tena, Napo, Ecuador	25 minuto(s)	4,2	25
08/10/2022 11:28:46	ESTACIONADO	Chonta Punta, Tena, Napo, Ecuador	8 minuto(s)	0	
08/10/2022 11:37:00	Chonta Punta, Tena, Napo, Ecuador	Ahuano, Tena, Napo, Ecuador	7 minuto(s)	1,5	26
08/10/2022 11:44:05	ESTACIONADO	Ahuano, Tena, Napo, Ecuador	7 minuto(s)	0	
08/10/2022 11:51:50	Ahuano, Tena, Napo, Ecuador	Ahuano, Tena, Napo, Ecuador	19 minuto(s)	5,1	27



08/10/2022 12:11:25	ESTACIONADO	Ahuano, Tena, Napo, Ecuador	52 minuto(s)	0	
08/10/2022 13:04:18	Ahuano, Tena, Napo, Ecuador	Ahuano, Tena, Napo, Ecuador	56 minuto(s)	5,4	35
08/10/2022 14:01:11	ESTACIONADO	Ahuano, Tena, Napo, Ecuador	1 Hora(s) 30 minuto(s)	0	
08/10/2022 15:31:39	Ahuano, Tena, Napo, Ecuador	Ahuano, Tena, Napo, Ecuador	3 minuto(s)	0,4	19
08/10/2022 15:34:46	ESTACIONADO	Ahuano, Tena, Napo, Ecuador	8 minuto(s)	0	
08/10/2022 15:42:50	Ahuano, Tena, Napo, Ecuador	Puerto Barantilla, Ahuano, Tena, Napo, 150151, Ecuador	58 minuto(s)	20	36
08/10/2022 16:41:46	ESTACIONADO	Puerto Barantilla, Ahuano, Tena, Napo, 150151, Ecuador	8 minuto(s)	0	
08/10/2022 16:49:46	Puerto Barantilla, Ahuano, Tena, Napo, 150151, Ecuador	Puerto Barantilla, Ahuano, Tena, Napo, 150151, Ecuador	4 minuto(s)	1,4	37
08/10/2022 16:54:13	ESTACIONADO	Puerto Barantilla, Ahuano, Tena, Napo, 150151, Ecuador	13 Hora(s) 17 minuto(s)	0	
(13) 09/10/2022 06:11:13	Puerto Barantilla, Ahuano, Tena, Napo, 150151, Ecuador	Puerto Barantilla, Ahuano, Tena, Napo, 150151, Ecuador	2 minuto(s)	0	7
09/10/2022 06:13:13	ESTACIONADO	Puerto Barantilla, Ahuano, Tena, Napo, 150151, Ecuador	18 minuto(s)	0	
09/10/2022 06:31:13	Puerto Barantilla, Ahuano, Tena, Napo, 150151, Ecuador	Puerto Barantilla, Ahuano, Tena, Napo, 150151, Ecuador	4 minuto(s)	1,4	28
09/10/2022 06:35:13	ESTACIONADO	Puerto Barantilla, Ahuano, Tena, Napo, 150151, Ecuador	18 minuto(s)	0	
09/10/2022 06:53:14	Puerto Barantilla, Ahuano, Tena, Napo, 150151, Ecuador	Ahuano, Tena, Napo, Ecuador	44 minuto(s)	18	54
09/10/2022 07:37:47	ESTACIONADO	Ahuano, Tena, Napo, Ecuador	20 minuto(s)	0	
09/10/2022 07:58:04	Ahuano, Tena, Napo, Ecuador	Ahuano, Tena, Napo, Ecuador	3 minuto(s)	0,2	4

09/10/2022 08:01:11	ESTACIONADO	Ahuano, Tena, Napo, Ecuador	12 minuto(s)	0	
09/10/2022 08:13:23	Ahuano, Tena, Napo, Ecuador	Ahuano, Tena, Napo, Ecuador	1 Hora(s) 32 minuto(s)	15	26
09/10/2022 09:45:33	ESTACIONADO	Ahuano, Tena, Napo, Ecuador	31 minuto(s)	0	
09/10/2022 10:17:02	Ahuano, Tena, Napo, Ecuador	Ahuano, Tena, Napo, Ecuador	10 minuto(s)	0,6	15
09/10/2022 10:27:13	ESTACIONADO	Ahuano, Tena, Napo, Ecuador	10 minuto(s)	0	
09/10/2022 10:37:26	Ahuano, Tena, Napo, Ecuador	Ahuano, Tena, Napo, Ecuador	4 minuto(s)	0,2	19
09/10/2022 10:41:32	ESTACIONADO	Ahuano, Tena, Napo, Ecuador	6 minuto(s)	0	
09/10/2022 10:47:38	Ahuano, Tena, Napo, Ecuador	Ahuano, Tena, Napo, Ecuador	45 minuto(s)	5,1	25
09/10/2022 11:33:25	ESTACIONADO	Ahuano, Tena, Napo, Ecuador	7 minuto(s)	0	
09/10/2022 11:40:31	Ahuano, Tena, Napo, Ecuador	Ahuano, Tena, Napo, Ecuador	2 minuto(s)	0,4	6
09/10/2022 11:43:29	ESTACIONADO	Ahuano, Tena, Napo, Ecuador	1 Hora(s) 4 minuto(s)	0	
09/10/2022 12:48:01	Ahuano, Tena, Napo, Ecuador	Ahuano, Tena, Napo, Ecuador	10 minuto(s)	0,8	17
09/10/2022 12:58:05	ESTACIONADO	Ahuano, Tena, Napo, Ecuador	11 minuto(s)	0	
09/10/2022 13:09:17	Ahuano, Tena, Napo, Ecuador	Ahuano, Tena, Napo, Ecuador	8 minuto(s)	0,3	4
09/10/2022 13:17:30	ESTACIONADO	Ahuano, Tena, Napo, Ecuador	15 minuto(s)	0	



09/10/2022 13:32:41	Ahuano, Tena, Napo, Ecuador	Ahuano, Tena, Napo, Ecuador	9 minuto(s)	0,5	24
09/10/2022 13:41:54	ESTACIONADO	Ahuano, Tena, Napo, Ecuador	34 minuto(s)	0	
09/10/2022 14:16:29	Ahuano, Tena, Napo, Ecuador	Ahuano, Tena, Napo, Ecuador	4 minuto(s)	0,2	3
09/10/2022 14:20:35	ESTACIONADO	Ahuano, Tena, Napo, Ecuador	15 minuto(s)	0	
09/10/2022 14:35:45	Ahuano, Tena, Napo, Ecuador	Puerto Barantilla, Ahuano, Tena, Napo, 150151, Ecuador	1 Hora(s) 6 minuto(s)	19	47
09/10/2022 15:42:20	ESTACIONADO	Puerto Barantilla, Ahuano, Tena, Napo, 150151, Ecuador	14 Hora(s) 20 minuto(s)	0	
10/10/2022 06:03:13	Puerto Barantilla, Ahuano, Tena, Napo, 150151, Ecuador	Puerto Barantilla, Ahuano, Tena, Napo, 150151, Ecuador	2 minuto(s)	0	5
10/10/2022 06:05:13	ESTACIONADO	Puerto Barantilla, Ahuano, Tena, Napo, 150151, Ecuador	25 minuto(s)	0	
10/10/2022 06:30:13	Puerto Barantilla, Ahuano, Tena, Napo, 150151, Ecuador	Puerto Barantilla, Ahuano, Tena, Napo, 150151, Ecuador	3 minuto(s)	1,3	46
10/10/2022 06:33:13	ESTACIONADO	Puerto Barantilla, Ahuano, Tena, Napo, 150151, Ecuador	18 minuto(s)	0	
10/10/2022 06:51:34	Puerto Barantilla, Ahuano, Tena, Napo, 150151, Ecuador	Ahuano, Tena, Napo, Ecuador	55 minuto(s)	19	43
10/10/2022 07:47:16	ESTACIONADO	Ahuano, Tena, Napo, Ecuador	49 minuto(s)	0	
10/10/2022 08:37:14	Ahuano, Tena, Napo, Ecuador	Ahuano, Tena, Napo, Ecuador	12 minuto(s)	1,2	18
10/10/2022 08:49:21	ESTACIONADO	Ahuano, Tena, Napo, Ecuador	6 minuto(s)	0	
10/10/2022 08:55:27	Ahuano, Tena, Napo, Ecuador	Ahuano, Tena, Napo, Ecuador	15 minuto(s)	2,1	15
10/10/2022 09:10:46	ESTACIONADO	Ahuano, Tena, Napo, Ecuador	5 minuto(s)	0	
10/10/2022 09:16:39	Ahuano, Tena, Napo, Ecuador	Campanacocha, Ahuano, Tena, Napo, Ecuador	2 minuto(s)	0,3	10

10/10/2022 09:19:37	ESTACIONADO	Campanacocha, Ahuano, Tena, Napo, Ecuador	5 minuto(s)	0	
10/10/2022 09:24:43	Campanacocha, Ahuano, Tena, Napo, Ecuador	Campanacocha, Ahuano, Tena, Napo, Ecuador	3 minuto(s)	0,6	9
10/10/2022 09:28:37	ESTACIONADO	Campanacocha, Ahuano, Tena, Napo, Ecuador	16 minuto(s)	0	
10/10/2022 09:44:38	Campanacocha, Ahuano, Tena, Napo, Ecuador	Campanacocha, Ahuano, Tena, Napo, Ecuador	5 minuto(s)	0,7	12
10/10/2022 09:49:38	ESTACIONADO	Campanacocha, Ahuano, Tena, Napo, Ecuador	6 minuto(s)	0	
10/10/2022 09:55:38	Campanacocha, Ahuano, Tena, Napo, Ecuador	Campanacocha, Ahuano, Tena, Napo, Ecuador	8 minuto(s)	0,3	11
10/10/2022 10:03:38	ESTACIONADO	Campanacocha, Ahuano, Tena, Napo, Ecuador	8 minuto(s)	0	
10/10/2022 10:11:38	Campanacocha, Ahuano, Tena, Napo, Ecuador	Campanacocha, Ahuano, Tena, Napo, Ecuador	7 minuto(s)	1	12
10/10/2022 10:18:38	ESTACIONADO	Campanacocha, Ahuano, Tena, Napo, Ecuador	21 minuto(s)	0	
10/10/2022 10:39:38	Campanacocha, Ahuano, Tena, Napo, Ecuador	Campanacocha, Ahuano, Tena, Napo, Ecuador	12 minuto(s)	1,5	25
10/10/2022 10:51:38	ESTACIONADO	Campanacocha, Ahuano, Tena, Napo, Ecuador	9 minuto(s)	0	
10/10/2022 11:00:38	Campanacocha, Ahuano, Tena, Napo, Ecuador	Campanacocha, Ahuano, Tena, Napo, Ecuador	9 minuto(s)	1,5	29
10/10/2022 11:09:38	ESTACIONADO	Campanacocha, Ahuano, Tena, Napo, Ecuador	40 minuto(s)	0	
10/10/2022 11:49:46	Campanacocha, Ahuano, Tena, Napo, Ecuador	Ahuano, Tena, Napo, Ecuador	2 Hora(s) 34 minuto(s)	18	41
10/10/2022 14:24:06	ESTACIONADO	Ahuano, Tena, Napo, Ecuador	6 minuto(s)	0	
10/10/2022 14:30:11	Ahuano, Tena, Napo, Ecuador	Ahuano, Tena, Napo, Ecuador	31 minuto(s)	6,8	27



Prefectura
NAPO
Tejiendo Desarrollo

Gobierno Autónomo Descentralizado

Provincial de Napo

10/10/2022 15:01:46	ESTACIONADO	Ahuano, Tena, Napo, Ecuador	21 minuto(s)	0	
10/10/2022 15:23:11	Ahuano, Tena, Napo, Ecuador	Campanacocha, Ahuano, Tena, Napo, Ecuador	19 minuto(s)	4,1	23
10/10/2022 15:42:17	ESTACIONADO	Campanacocha, Ahuano, Tena, Napo, Ecuador	5 minuto(s)	0	
10/10/2022 15:47:17	Campanacocha, Ahuano, Tena, Napo, Ecuador	Puerto Barantilla, Ahuano, Tena, Napo, 150151, Ecuador	37 minuto(s)	11	44
10/10/2022 16:24:22	ESTACIONADO	Puerto Barantilla, Ahuano, Tena, Napo, 150151, Ecuador	15 minuto(s)	0	
10/10/2022 16:39:33	Puerto Barantilla, Ahuano, Tena, Napo, 150151, Ecuador	Puerto Barantilla, Ahuano, Tena, Napo, 150151, Ecuador	4 minuto(s)	1,4	34
10/10/2022 16:43:39	ESTACIONADO	Puerto Barantilla, Ahuano, Tena, Napo, 150151, Ecuador	13 Hora(s) 22 minuto(s)	0	
11/10/2022 06:05:56	Puerto Barantilla, Ahuano, Tena, Napo, 150151, Ecuador	Puerto Barantilla, Ahuano, Tena, Napo, 150151, Ecuador	2 minuto(s)	0	5
11/10/2022 06:07:57	ESTACIONADO	Puerto Barantilla, Ahuano, Tena, Napo, 150151, Ecuador	30 minuto(s)	0	
11/10/2022 06:37:57	Puerto Barantilla, Ahuano, Tena, Napo, 150151, Ecuador	Puerto Barantilla, Ahuano, Tena, Napo, 150151, Ecuador	4 minuto(s)	1,4	18
11/10/2022 06:41:57	ESTACIONADO	Puerto Barantilla, Ahuano, Tena, Napo, 150151, Ecuador	19 minuto(s)	0	
11/10/2022 07:01:20	Puerto Barantilla, Ahuano, Tena, Napo, 150151, Ecuador	Campanacocha, Ahuano, Tena, Napo, 150151, Ecuador	25 minuto(s)	10	46
11/10/2022 07:27:17	ESTACIONADO	Campanacocha, Ahuano, Tena, Napo, 150151, Ecuador	43 minuto(s)	0	
11/10/2022 08:10:18	Campanacocha, Ahuano, Tena, Napo, 150151, Ecuador	Campanacocha, Ahuano, Tena, Napo, Ecuador	3 minuto(s)	0,5	21
11/10/2022 08:13:18	ESTACIONADO	Campanacocha, Ahuano, Tena, Napo, Ecuador	24 minuto(s)	0	
11/10/2022 08:37:46	Campanacocha, Ahuano, Tena, Napo, Ecuador	Campanacocha, Ahuano, Tena, Napo, 150151, Ecuador	3 minuto(s)	0,7	17
11/10/2022 08:41:30	ESTACIONADO	Campanacocha, Ahuano, Tena, Napo, 150151, Ecuador	53 minuto(s)	0	



11/10/2022 09:35:07	Campanacocha, Ahuano, Tena, Napo, 150151, Ecuador	Campanacocha, Ahuano, Tena, Napo, Ecuador	9 minuto(s)	2,6	28
11/10/2022 09:44:07	ESTACIONADO	Campanacocha, Ahuano, Tena, Napo, Ecuador	13 minuto(s)	0	
11/10/2022 09:57:07	Campanacocha, Ahuano, Tena, Napo, Ecuador	Ahuano, Tena, Napo, Ecuador	21 minuto(s)	4,6	28
11/10/2022 10:18:07	ESTACIONADO	Ahuano, Tena, Napo, Ecuador	9 minuto(s)	0	
11/10/2022 10:27:12	Ahuano, Tena, Napo, Ecuador	Campanacocha, Ahuano, Tena, Napo, 150151, Ecuador	21 minuto(s)	5,6	29
11/10/2022 10:48:24	ESTACIONADO	Campanacocha, Ahuano, Tena, Napo, 150151, Ecuador	46 minuto(s)	0	
11/10/2022 11:34:34	Campanacocha, Ahuano, Tena, Napo, 150151, Ecuador	Puerto Barantilla, Ahuano, Tena, Napo, 150151, Ecuador	29 minuto(s)	11	48
11/10/2022 12:04:31	ESTACIONADO	Puerto Barantilla, Ahuano, Tena, Napo, 150151, Ecuador	12 minuto(s)	0	
11/10/2022 12:16:38	Puerto Barantilla, Ahuano, Tena, Napo, 150151, Ecuador	Puerto Barantilla, Ahuano, Tena, Napo, 150151, Ecuador	1 minuto(s)	0,4	18
11/10/2022 12:18:36	ESTACIONADO	Puerto Barantilla, Ahuano, Tena, Napo, 150151, Ecuador	42 minuto(s)	0	
11/10/2022 13:01:07	Puerto Barantilla, Ahuano, Tena, Napo, 150151, Ecuador	Puerto Barantilla, Ahuano, Tena, Napo, 150151, Ecuador	2 minuto(s)	0,4	39
11/10/2022 13:03:07	ESTACIONADO	Puerto Barantilla, Ahuano, Tena, Napo, 150151, Ecuador	3 Hora(s) 24 minuto(s)	0	
11/10/2022 16:27:55	Puerto Barantilla, Ahuano, Tena, Napo, 150151, Ecuador	Puerto Barantilla, Ahuano, Tena, Napo, 150151, Ecuador	8 minuto(s)	3	51
11/10/2022 16:35:55	ESTACIONADO	Puerto Barantilla, Ahuano, Tena, Napo, 150151, Ecuador	5 minuto(s)	0	
11/10/2022 16:40:55	Puerto Barantilla, Ahuano, Tena, Napo, 150151, Ecuador	Puerto Barantilla, Ahuano, Tena, Napo, 150151, Ecuador	2 minuto(s)	0	3



11/10/2022 16:42:55	ESTACIONADO	Puerto Barantilla, Ahuano, Tena, Napo, 150151, Ecuador	19 minuto(s)	0	
11/10/2022 17:01:55	Puerto Barantilla, Ahuano, Tena, Napo, 150151, Ecuador	Via Ahuano, Campococha, Ahuano, Tena, Napo, 150151, Ecuador	3 minuto(s)	0,2	6
11/10/2022 17:04:55	ESTACIONADO	Via Ahuano, Campococha, Ahuano, Tena, Napo, 150151, Ecuador	5 minuto(s)	0	
11/10/2022 17:09:55	Via Ahuano, Campococha, Ahuano, Tena, Napo, 150151, Ecuador	12 de Febrero, Borbua, Dos Ríos, Tena, Napo, 150150, Ecuador	54 minuto(s)	36	69
11/10/2022 18:04:12	ESTACIONADO	12 de Febrero, Borbua, Dos Ríos, Tena, Napo, 150150, Ecuador	4 Hora(s) 29 minuto(s)	0	
11/10/2022 22:33:56	12 de Febrero, Borbua, Dos Ríos, Tena, Napo, 150150, Ecuador	Avenida 15 de Noviembre, Borbua, Dos Ríos, Tena, Napo, 1515, Ecuador	9 minuto(s)	1	20
11/10/2022 22:42:56	ESTACIONADO	Avenida 15 de Noviembre, Borbua, Dos Ríos, Tena, Napo, 1515, Ecuador	43 minuto(s)	0	
11/10/2022 23:26:12	Avenida 15 de Noviembre, Borbua, Dos Ríos, Tena, Napo, 1515, Ecuador	12 de Febrero, Borbua, Dos Ríos, Tena, Napo, 150150, Ecuador	2 minuto(s)	0,5	20
11/10/2022 23:29:04	ESTACIONADO	12 de Febrero, Borbua, Dos Ríos, Tena, Napo, 150150, Ecuador	5 Hora(s) 22 minuto(s)	0	
12/10/2022 04:51:26	12 de Febrero, Borbua, Dos Ríos, Tena, Napo, 150150, Ecuador	Via Ahuano, Campococha, Ahuano, Tena, Napo, 150151, Ecuador	55 minuto(s)	35	52
12/10/2022 05:46:36	ESTACIONADO	Via Ahuano, Campococha, Ahuano, Tena, Napo, 150151, Ecuador	1 Hora(s) 36 minuto(s)	0	
12/10/2022 07:23:35	Via Ahuano, Campococha, Ahuano, Tena, Napo, 150151, Ecuador	Via Ahuano, Campococha, Ahuano, Tena, Napo, 150151, Ecuador	2 minuto(s)	0,1	11
12/10/2022 07:25:35	ESTACIONADO	Via Ahuano, Campococha, Ahuano, Tena, Napo, 150151, Ecuador	31 minuto(s)	0	
12/10/2022 07:56:35	Via Ahuano, Campococha, Ahuano, Tena, Napo, 150151, Ecuador	Via Ahuano, Campococha, Ahuano, Tena, Napo, 150151, Ecuador	2 minuto(s)	0	3

16

12/10/2022 07:58:35	ESTACIONADO	Via Ahuano, Campococha, Ahuano, Tena, Napo, 150151, Ecuador	34 minuto(s)	0	
12/10/2022 08:32:35	Via Ahuano, Campococha, Ahuano, Tena, Napo, 150151, Ecuador	Ahuano, Tena, Napo, 150151, Ecuador	23 minuto(s)	5,5	45
12/10/2022 08:56:28	ESTACIONADO	Ahuano, Tena, Napo, 150151, Ecuador	20 minuto(s)	0	
12/10/2022 09:16:44	Ahuano, Tena, Napo, 150151, Ecuador	Campanacocha, Ahuano, Tena, Napo, 150151, Ecuador	24 minuto(s)	8	39
12/10/2022 09:41:37	ESTACIONADO	Campanacocha, Ahuano, Tena, Napo, 150151, Ecuador	30 minuto(s)	0	
12/10/2022 10:12:20	Campanacocha, Ahuano, Tena, Napo, 150151, Ecuador	Campanacocha, Ahuano, Tena, Napo, 150151, Ecuador	35 minuto(s)	5,6	27
12/10/2022 10:47:52	ESTACIONADO	Campanacocha, Ahuano, Tena, Napo, 150151, Ecuador	21 minuto(s)	0	
12/10/2022 11:08:52	Campanacocha, Ahuano, Tena, Napo, 150151, Ecuador	Ahuano, Tena, Napo, 150151, Ecuador	12 minuto(s)	2,4	35
12/10/2022 11:20:54	ESTACIONADO	Ahuano, Tena, Napo, 150151, Ecuador	17 minuto(s)	0	
12/10/2022 11:38:11	Ahuano, Tena, Napo, 150151, Ecuador	Ahuano, Tena, Napo, 150151, Ecuador	4 minuto(s)	0,1	10
12/10/2022 11:42:17	ESTACIONADO	Ahuano, Tena, Napo, 150151, Ecuador	7 minuto(s)	0	
12/10/2022 11:49:24	Ahuano, Tena, Napo, 150151, Ecuador	Puerto Barantilla, Ahuano, Tena, Napo, 150151, Ecuador	27 minuto(s)	7	53
12/10/2022 12:17:18	ESTACIONADO	Puerto Barantilla, Ahuano, Tena, Napo, 150151, Ecuador	6 minuto(s)	0	
12/10/2022 12:23:44	Puerto Barantilla, Ahuano, Tena, Napo, 150151, Ecuador	Ahuano, Tena, Napo, 150151, Ecuador	53 minuto(s)	3,3	37
12/10/2022 13:17:35	ESTACIONADO	Ahuano, Tena, Napo, 150151, Ecuador	15 minuto(s)	0	

12/10/2022 13:32:35	Ahuano, Tena, Napo, 150151, Ecuador	Ahuano, Tena, Napo, 150151, Ecuador	31 minuto(s)	5,6	42
12/10/2022 14:03:44	ESTACIONADO	Ahuano, Tena, Napo, 150151, Ecuador	11 minuto(s)	0	
12/10/2022 14:15:33	Ahuano, Tena, Napo, 150151, Ecuador	Campanacocha, Ahuano, Tena, Napo, 150151, Ecuador	16 minuto(s)	2,6	32
12/10/2022 14:31:45	ESTACIONADO	Campanacocha, Ahuano, Tena, Napo, 150151, Ecuador	6 minuto(s)	0	
12/10/2022 14:37:45	Campanacocha, Ahuano, Tena, Napo, 150151, Ecuador	Ahuano, Tena, Napo, 150151, Ecuador	52 minuto(s)	8,4	42
12/10/2022 15:30:11	ESTACIONADO	Ahuano, Tena, Napo, 150151, Ecuador	6 minuto(s)	0	
12/10/2022 15:36:11	Ahuano, Tena, Napo, 150151, Ecuador	Puerto Barantilla, Ahuano, Tena, Napo, 150151, Ecuador	1 Hora(s) 5 minuto(s)	11	41
12/10/2022 16:41:24	ESTACIONADO	Puerto Barantilla, Ahuano, Tena, Napo, 150151, Ecuador	13 Hora(s) 22 minuto(s)	0	
(17) 13/10/2022 06:04:21	Puerto Barantilla, Ahuano, Tena, Napo, 150151, Ecuador	Puerto Barantilla, Ahuano, Tena, Napo, 150151, Ecuador	1 minuto(s)	0	5
13/10/2022 06:05:21	ESTACIONADO	Puerto Barantilla, Ahuano, Tena, Napo, 150151, Ecuador	29 minuto(s)	0	
13/10/2022 06:34:21	Puerto Barantilla, Ahuano, Tena, Napo, 150151, Ecuador	Puerto Barantilla, Ahuano, Tena, Napo, 150151, Ecuador	3 minuto(s)	1,4	30
13/10/2022 06:37:22	ESTACIONADO	Puerto Barantilla, Ahuano, Tena, Napo, 150151, Ecuador	9 minuto(s)	0	
13/10/2022 06:46:35	Puerto Barantilla, Ahuano, Tena, Napo, 150151, Ecuador	Ahuano, Tena, Napo, 150151, Ecuador	22 minuto(s)	3,6	39
13/10/2022 07:08:36	ESTACIONADO	Ahuano, Tena, Napo, 150151, Ecuador	36 minuto(s)	0	
13/10/2022 07:44:58	Ahuano, Tena, Napo, 150151, Ecuador	Comunidad Kichwa Rio Blanco, Ahuano, Tena, Napo, Ecuador	1 Hora(s) 9 minuto(s)	14	51
13/10/2022 08:54:01	ESTACIONADO	Comunidad Kichwa Rio Blanco, Ahuano, Tena, Napo, Ecuador	14 minuto(s)	0	



13/10/2022 09:08:20	Comunidad Kichwa Rio Blanco, Ahuano, Tena, Napo, Ecuador	Ahuano, Tena, Napo, 150151, Ecuador	50 minuto(s)	11	40
13/10/2022 09:58:54	ESTACIONADO	Ahuano, Tena, Napo, 150151, Ecuador	5 minuto(s)	0	
13/10/2022 10:04:00	Ahuano, Tena, Napo, 150151, Ecuador	Ahuano, Tena, Napo, 150151, Ecuador	41 minuto(s)	6,3	40
13/10/2022 10:45:11	ESTACIONADO	Ahuano, Tena, Napo, 150151, Ecuador	5 minuto(s)	0	
13/10/2022 10:50:17	Ahuano, Tena, Napo, 150151, Ecuador	Ahuano, Tena, Napo, 150151, Ecuador	1 Hora(s) 1 minuto(s)	11	35
13/10/2022 11:52:12	ESTACIONADO	Ahuano, Tena, Napo, 150151, Ecuador	6 minuto(s)	0	
13/10/2022 11:58:18	Ahuano, Tena, Napo, 150151, Ecuador	Campanacocha, Ahuano, Tena, Napo, 150151, Ecuador	26 minuto(s)	6,6	43
13/10/2022 12:24:24	ESTACIONADO	Campanacocha, Ahuano, Tena, Napo, 150151, Ecuador	43 minuto(s)	0	
13/10/2022 13:08:12	Campanacocha, Ahuano, Tena, Napo, 150151, Ecuador	Ahuano, Tena, Napo, 150151, Ecuador	10 minuto(s)	2,5	46
13/10/2022 13:18:24	ESTACIONADO	Ahuano, Tena, Napo, 150151, Ecuador	20 minuto(s)	0	
13/10/2022 13:38:32	Ahuano, Tena, Napo, 150151, Ecuador	Campanacocha, Ahuano, Tena, Napo, 150151, Ecuador	1 Hora(s) 1 minuto(s)	6,5	22
13/10/2022 14:40:22	ESTACIONADO	Campanacocha, Ahuano, Tena, Napo, 150151, Ecuador	9 minuto(s)	0	
13/10/2022 14:49:27	Campanacocha, Ahuano, Tena, Napo, 150151, Ecuador	Ahuano, Tena, Napo, 150151, Ecuador	8 minuto(s)	1	15
13/10/2022 14:57:38	ESTACIONADO	Ahuano, Tena, Napo, 150151, Ecuador	5 minuto(s)	0	
13/10/2022 15:03:33	Ahuano, Tena, Napo, 150151, Ecuador	Campanacocha, Ahuano, Tena, Napo, 150151, Ecuador	14 minuto(s)	1,7	23

13/10/2022 15:17:43	ESTACIONADO	Campanacocha, Ahuano, Tena, Napo, 150151, Ecuador	9 minuto(s)	0	
13/10/2022 15:26:56	Campanacocha, Ahuano, Tena, Napo, 150151, Ecuador	Ahuano, Tena, Napo, 150151, Ecuador	9 minuto(s)	1	11
13/10/2022 15:36:01	ESTACIONADO	Ahuano, Tena, Napo, 150151, Ecuador	6 minuto(s)	0	
13/10/2022 15:42:01	Ahuano, Tena, Napo, 150151, Ecuador	Campanacocha, Ahuano, Tena, Napo, 150151, Ecuador	34 minuto(s)	3,5	20
13/10/2022 16:16:17	ESTACIONADO	Campanacocha, Ahuano, Tena, Napo, 150151, Ecuador	11 minuto(s)	0	
13/10/2022 16:27:28	Campanacocha, Ahuano, Tena, Napo, 150151, Ecuador	Campanacocha, Ahuano, Tena, Napo, 150151, Ecuador	6 minuto(s)	2,1	52
13/10/2022 16:33:34	ESTACIONADO	Campanacocha, Ahuano, Tena, Napo, 150151, Ecuador	17 minuto(s)	0	
13/10/2022 16:50:51	Campanacocha, Ahuano, Tena, Napo, 150151, Ecuador	Puerto Barantilla, Ahuano, Tena, Napo, 150151, Ecuador	6 minuto(s)	2,7	46
13/10/2022 16:56:57	ESTACIONADO	Puerto Barantilla, Ahuano, Tena, Napo, 150151, Ecuador	20 minuto(s)	0	
13/10/2022 17:17:08	Puerto Barantilla, Ahuano, Tena, Napo, 150151, Ecuador	Puerto Barantilla, Ahuano, Tena, Napo, 150151, Ecuador	2 minuto(s)	1,1	12
13/10/2022 17:19:19	ESTACIONADO	Puerto Barantilla, Ahuano, Tena, Napo, 150151, Ecuador	13 Hora(s) 10 minuto(s)	0	
14/10/2022 06:29:24	Puerto Barantilla, Ahuano, Tena, Napo, 150151, Ecuador	Puerto Barantilla, Ahuano, Tena, Napo, 150151, Ecuador	4 minuto(s)	1,4	37
14/10/2022 06:33:24	ESTACIONADO	Puerto Barantilla, Ahuano, Tena, Napo, 150151, Ecuador	29 minuto(s)	0	
14/10/2022 07:03:06	Puerto Barantilla, Ahuano, Tena, Napo, 150151, Ecuador	Campanacocha, Ahuano, Tena, Napo, 150151, Ecuador	8 minuto(s)	2,7	45
14/10/2022 07:11:10	ESTACIONADO	Campanacocha, Ahuano, Tena, Napo, 150151, Ecuador	25 minuto(s)	0	

18



14/10/2022 07:36:42	Campanacocha, Ahuano, Tena, Napo, 150151, Ecuador	Campanacocha, Ahuano, Tena, Napo, 150151, Ecuador	30 minuto(s)	7,7	35
14/10/2022 08:07:17	ESTACIONADO	Campanacocha, Ahuano, Tena, Napo, 150151, Ecuador	7 minuto(s)	0	
14/10/2022 08:14:17	Campanacocha, Ahuano, Tena, Napo, 150151, Ecuador	Campanacocha, Ahuano, Tena, Napo, 150151, Ecuador	2 minuto(s)	0,3	17
14/10/2022 08:16:17	ESTACIONADO	Campanacocha, Ahuano, Tena, Napo, 150151, Ecuador	10 minuto(s)	0	
14/10/2022 08:26:17	Campanacocha, Ahuano, Tena, Napo, 150151, Ecuador	Comunidad Kichwa Rio Blanco, Ahuano, Tena, Napo, Ecuador	28 minuto(s)	9	39
14/10/2022 08:54:19	ESTACIONADO	Comunidad Kichwa Rio Blanco, Ahuano, Tena, Napo, Ecuador	17 minuto(s)	0	
14/10/2022 09:11:36	Comunidad Kichwa Rio Blanco, Ahuano, Tena, Napo, Ecuador	Puerto Barantilla, Ahuano, Tena, Napo, 150151, Ecuador	1 Hora(s) 10 minuto(s)	21	51
14/10/2022 10:22:17	ESTACIONADO	Puerto Barantilla, Ahuano, Tena, Napo, 150151, Ecuador	13 minuto(s)	0	
14/10/2022 10:35:17	Puerto Barantilla, Ahuano, Tena, Napo, 150151, Ecuador	Puerto Barantilla, Ahuano, Tena, Napo, 150151, Ecuador	4 minuto(s)	0,4	28
14/10/2022 10:39:17	ESTACIONADO	Puerto Barantilla, Ahuano, Tena, Napo, 150151, Ecuador	25 minuto(s)	0	
14/10/2022 11:04:17	Puerto Barantilla, Ahuano, Tena, Napo, 150151, Ecuador	Puerto Barantilla, Ahuano, Tena, Napo, 150151, Ecuador	2 minuto(s)	0,1	7
14/10/2022 11:06:17	ESTACIONADO	Puerto Barantilla, Ahuano, Tena, Napo, 150151, Ecuador	7 minuto(s)	0	
14/10/2022 11:13:17	Puerto Barantilla, Ahuano, Tena, Napo, 150151, Ecuador	Puerto Barantilla, Ahuano, Tena, Napo, 150151, Ecuador	5 minuto(s)	0,4	18
14/10/2022 11:18:17	ESTACIONADO	Puerto Barantilla, Ahuano, Tena, Napo, 150151, Ecuador	1 Hora(s) 12 minuto(s)	0	
14/10/2022 12:30:18	Puerto Barantilla, Ahuano, Tena, Napo, 150151, Ecuador	Puerto Barantilla, Ahuano, Tena, Napo, 150151, Ecuador	22 minuto(s)	2,6	49
14/10/2022 12:52:26	ESTACIONADO	Puerto Barantilla, Ahuano, Tena, Napo, 150151, Ecuador	6 minuto(s)	0	



14/10/2022 12:58:32	Puerto Barantilla, Ahuano, Tena, Napo, 150151, Ecuador	Puerto Barantilla, Ahuano, Tena, Napo, 150151, Ecuador	5 minuto(s)	1,4	35
14/10/2022 13:03:37	ESTACIONADO	Puerto Barantilla, Ahuano, Tena, Napo, 150151, Ecuador	26 minuto(s)	0	
14/10/2022 13:29:38	Puerto Barantilla, Ahuano, Tena, Napo, 150151, Ecuador	Puerto Barantilla, Ahuano, Tena, Napo, 150151, Ecuador	2 minuto(s)	0,3	5
14/10/2022 13:31:38	ESTACIONADO	Puerto Barantilla, Ahuano, Tena, Napo, 150151, Ecuador	31 minuto(s)	0	
14/10/2022 14:02:38	Puerto Barantilla, Ahuano, Tena, Napo, 150151, Ecuador	Via Ahuano, Campococha, Ahuano, Tena, Napo, 150151, Ecuador	7 minuto(s)	0,2	4
14/10/2022 14:09:38	ESTACIONADO	Via Ahuano, Campococha, Ahuano, Tena, Napo, 150151, Ecuador	5 minuto(s)	0	
14/10/2022 14:14:38	Via Ahuano, Campococha, Ahuano, Tena, Napo, 150151, Ecuador	Borbua, Dos Ríos, Tena, Napo, 101101, Ecuador	52 minuto(s)	35	70
14/10/2022 15:06:39	ESTACIONADO	Borbua, Dos Ríos, Tena, Napo, 101101, Ecuador	16 minuto(s)	0	
14/10/2022 15:22:39	Borbua, Dos Ríos, Tena, Napo, 101101, Ecuador	Fco de Orellana, Barrio Amazonas, Dos Ríos, Tena, Napo, 150150, Ecuador	5 minuto(s)	1,6	42
14/10/2022 15:27:39	ESTACIONADO	Fco de Orellana, Barrio Amazonas, Dos Ríos, Tena, Napo, 150150, Ecuador	7 minuto(s)	0	
14/10/2022 15:34:39	Fco de Orellana, Barrio Amazonas, Dos Ríos, Tena, Napo, 150150, Ecuador	12 de Febrero, Borbua, Dos Ríos, Tena, Napo, 150150, Ecuador	3 minuto(s)	0,4	24
✓ 14/10/2022 15:37:39	ESTACIONADO	12 de Febrero, Borbua, Dos Ríos, Tena, Napo, 150150, Ecuador	8 minuto(s)	0	
14/10/2022 15:45:39	12 de Febrero, Borbua, Dos Ríos, Tena, Napo, 150150, Ecuador	Borbua, Dos Ríos, Tena, Napo, 101101, Ecuador	8 minuto(s)	1,9	38
14/10/2022 15:53:39	ESTACIONADO	Borbua, Dos Ríos, Tena, Napo, 101101, Ecuador	27 minuto(s)	0	



Prefectura
NAPO
Tejiendo Desarrollo

Gobierno Autónomo Descentralizado Provincial de Napo

14/10/2022 16:20:40	Borbua, Dos Ríos, Tena, Napo, 101101, Ecuador	Borbua, San Pedro de Alpayacu, Tena, Napo, 150101, Ecuador	9 minuto(s)	1,7	30
14/10/2022 16:29:40	ESTACIONADO	Borbua, San Pedro de Alpayacu, Tena, Napo, 150101, Ecuador	7 Hora(s) 2 minuto(s)	0	

4. CONCLUSIONES Y RECOMENDACIONES:

- Se realizó la revisión del rastreo satelital de la **VOLQUETA NEI-1055** de los días del 23/09/2022 al 14/10/2022.
- Para una mejor aclaración de las rutas y actividades recomendando revisar el informe del Jefe de grupo.



ING. ANDRÉS CABRERA

ANALISTA 3 DE MANTENIMIENTO DE VEHICULOS Y EQUIPO PESADO



07-10-2022



CERTIFICACION No. 27-2022-UTM

Quien suscribe, Lcdo. Enrique Giovani German Muñoz Villacis- en calidad de **Analista 3 Gestión de Transportes** del Gobierno Autónomo Descentralizado Provincial de Napo, a petición verbal del señor Julio A. Bustos G.- SUPERVISOR DE OBRA, en debida y legal forma **CERTIFICO**:

QUE: una vez terminada la jornada de trabajo de 22 días (23/9/2022 al 14/10/2022) en el cantón Tena, parroquia Ahuano, sector Waisacocha - Nuevo Mundo, mantenimiento vial, ha recibido según órdenes de despacho de combustible 3.400 glns. de diesel; de los cuales justifica 3.330 glns., de acuerdo a informe de combustible presentado el 25/10/2022, quedando un saldo de 70 glns. por justificar; a continuación, detallo las entregas de diesel:

FECHA	CANTIDAD GLNS.	NO. ORDEN	JUSTIFICA GLNS.	SALDO GLNS. X JUSTIFICAR
14/09/2022	1.000	14798		
28/09/2022	800	14957		
05/10/2022	1.000	15013		
12/10/2022	600	15073		
TOTALES	3.400		3.330	70

Es todo cuanto puedo certificar en honor a la verdad.

Tena, 25 de octubre del 2022



Lcdo. Enrique G. Muñoz V.

ANALISTA 3 GESTION TRANSPORTE



Car. 1. 1052

		SOLICITUD DE AUTORIZACIÓN PARA CUMPLIMIENTO DE SERVICIOS INSTITUCIONALES			
SOLICITUD DE AUTORIZACIÓN N° 281-DOP			FECHA DE SOLICITUD (dd-mm-aa)		16/09/2022
VIATICOS	<input checked="" type="checkbox"/>	MOVILIZACIONES	<input type="checkbox"/>	SUBSISTENCIAS	<input type="checkbox"/>
DATOS GENERALES					
APELLIDOS - NOMBRES DE LA O EL SERVIDOR			PUESTO QUE OCUPA:		
RON MOSCOSO JARLEY OSWALDO			CHOFER DE VEHICULO PESADO		
CIUDAD - PROVINCIA DEL SERVICIO INSTITUCIONAL			NOMBRE DE LA UNIDAD A LA QUE PERTENECE LA O EL SERVIDOR		
WAYSA COCHA - PARROQUIA AHUANO PROV. NAPO			DIRECCION DE OBRAS PUBLICAS		
FECHA SALIDA (dd-mm-aa)	HORA SALIDA (hh:mm)	FECHA LLEGADA (dd-mm-aa)	HORA LLEGADA (hh:mm)		
DESCRIPCIÓN DE LAS ACTIVIDADES A EJECUTARSE:					
ALMEIDA CISNEROS ALEXIS FERNANDO – CHOFER VEHICULO PESADO VOLQUETA HINO 12M3 No.52 NEI-1204 VILLACIS NACEVILLA EDISON VICENTE – CHOFER VEHICULO PESADO VOLQUETA HINO 12M3 No.55 NEI-1207 RON MOSCOSO JARLEY OSWALDO – CHOFER VEHICULO PESADO VOLQUETA NISSAN 8M3 No.43 NEI-1055 Se le dispone, movilizarse a la parroquia Ahuano, cantón Tena , a transportar material pétreo para el mantenimiento de vías (Mejoramiento de subrasante, excavación y encausamiento de cunetas) en las comunidades: -Waysa Cocha- Nuevo Mundo - Barrio Rodríguez. -Atender emergencia vial Sr. Julio Bustos – Supervisor (Jefe de Grupo) Inicio de trabajos: 23 de septiembre de 2022, por una jornada de 22 días continuos. Ing. Darío Tintín fiscalizará los trabajos					
	NOMBRE DE TRANSPORTE	ruta	SALIDA		LLEGADA
			FECHA dd-mm-aa	HORA hh:mm	FECHA dd-mm-aa
					HORA hh:mm
TERRESTRE	INSTITUCIONAL	TENA - WAYSA COCHA - (PARROQUIA AHUANO)			
DATOS PARA TRANSFERENCIA					
NOMBRE DEL BANCO:		TIPO DE CUENTA:		No. DE CUENTA:	
FIRMA DE LA O EL SERVIDOR SOLICITANTE			FIRMA DE LA O EL RESPONSABLE DE LA UNIDAD SOLICITANTE		
 Ron Moscoso Jarley Oswaldo CHOFER DE VEHICULO PESADO			 Ing. Marco Vinicio Lozano Loza DIRECTOR DE OBRAS PUBLICAS		
FIRMA DE LA AUTORIDAD NOMINADORA O SU DELEGADO			NOTA: Esta solicitud deberá ser presentada para su Autorización, con por lo menos 72 horas de anticipación al cumplimiento de los servicios institucionales; salvo el caso de que por necesidades institucionales la Autoridad Nominadora autorice.		
 Ldo. Eduardo Luis Barroso Barrionuevo DIRECTOR ADMINISTRATIVO DELEGADO DE LA SEÑORITA PREFECTA			• De no existir disponibilidad presupuestaria, tanto la solicitud como la autorización quedarán insubsistentes • El informe de Servicios Institucionales deberá presentarse dentro del término de 4 días de cumplido el servicio institucional Está prohibido conceder servicios institucionales durante los días de descanso obligatorio, con excepción de las Máximas Autoridades o de casos excepcionales debidamente justificados por la Máxima Autoridad o su Delegada.		


GAD PROVINCIAL DE NAPO
DIRECCION ADMINISTRATIVA
 2022-09-19 10:125
 FECHA: _____ HORA: _____
 SECRETARIA: _____

**GOBIERNO AUTONOMO DESCENTRALIZADO
PROVINCIAL DE NAPO**
DIRECCION DE OBRAS PUBLICAS

Memorando Nro. 080-DOP
Tena, 18 de octubre de 2022

PARA : Lcdo. Jhon Xavier Chichanda Rogel
Director Financiero

ASUNTO : Solicitando pago de liquidación de viáticos.-


Por medio del presente comunico a usted que en atención al documento externo con ingreso Nro. 2996-E, suscrito por el Ingeniero Edison Mamallacta, presidente del GAD Parroquial de Ahuano, mediante el cual solicita el mantenimiento de las vías lastradas de la parroquia Ahuano, e Informe Técnico Nro. 003-2022-GADPN-DOP-UGV de fecha 05 de septiembre de 2022, elaborado por el ingeniero Jonathan Rhon, Analista 3 (Jefe de Trabajos), se procedió a planificar el ingreso del personal y equipo caminero hacia la parroquia Ahuano con la finalidad de que pernocten en el sector, a fin de atender la emergencia vial en la parroquia; toda vez que se tornaba difícil garantizar los avances en obra de los señores trabajadores al momento de llegar al punto de trabajo y retornar a los talleres todos los días, ya que se utilizaría mucho tiempo, debido a la distancia del sector, pésimo estado de las vías y logística de transporte.

Culminada la jornada de 22 días, dispuesta mediante memorando Nro. 048-DOP del 16 de septiembre de 2022, solito comedidamente disponer el trámite de liquidación de viáticos, para todo el personal que laboró en la referida parroquia.

Atentamente,



Ing. Marco Vinicio Lozano Loza
DIRECTOR DE OBRAS PUBLICAS





GOBIERNO AUTÓNOMO
DESCENTRALIZADO PARROQUIAL RURAL DE
A H U A N O
Trabajando juntos por el cambio



Oficio N° 292-P-GADPRA-2022
Ahuano, 17 de agosto del 2022
Asunto: Solicitando certificación.

Tecnóloga
Rita Tunay Shiguango
PREFECTA DEL GAD PROVINCIAL DE NAPO.
En su Despacho.

De mi consideración:

A nombre y en representación del Gobierno Autónomo Descentralizado Parroquial de Ahuano, en mi calidad de presidente extendiendo un cordial y fraterno saludo, a la vez auguró éxitos en sus funciones diarias en bienestar de toda la provincia.

Estimada Prefecta, como es de su conocimiento mediante Oficio N° 291-P-GADPRA-2022 de fecha 17 de agosto de 2022, solicitamos el mantenimiento de las vías lastradas de la parroquia Ahuano, del tramo Barrio Rodríguez de la comunidad Campana Cocha hasta la comunidad Waysacocha y el anillo vial desde la comunidad Dorado Huambuno hasta el Barrio Amazonas, con una longitud aproximada de 28km.

Con este antecedente, solicito comedidamente se certifique la distancia en kilómetros existente desde los talleres del GADP de Napo hasta la comunidad de Waysacocha (Talleres GADPN – Misahuallí – Pununo - Río Blanco - GAD Ahuano – Balsachicta - Campana Cocha - Waysacocha), con la finalidad de que los trabajadores de la institución puedan pernoctar en el cumplimiento de los trabajos de mantenimiento vial, de conformidad a la Resolución Administrativa 103-2021GADPN, Artículo 3.

Por la favorable acogida que se digne dar al presente, anticipo mi sincero agradecimiento.

Atentamente,

Ing. Edison Fabricio Mamallacta Licuy.
PRESIDENTE DEL GAD PARROQUIAL AHUANO
Cel:0999708097



GOBIERNO AUTONOMO DESCENTRALIZADO PROVINCIAL DE NAPO / Teléfono(s):063700680
Documento No.: GADPN-DSG-2022-2997-E
Fecha: 2022-08-17 15:20:41 GMT -05
Recibido por: Sonia Imelda Shiguango Chimbo
Para verificar el estado de su documento ingrese a: <https://quipux.napo.gob.ec>
con el usuario:1500752934

MEMORANDO-048- DOP

PARA : DIRECTOR ADMINISTRATIVO
ASUNTO: Solicitando Autorización.-

Tena, 16 de septiembre de 2022

De conformidad a las Disposiciones Generales, parte Segunda de la Resolución Administrativa 103-2021-GADPN, se procedió a evaluar la conveniencia para solicitar la jornada de 22 días continuos; por lo que agradeceré se sirva AUTORIZAR el Cumplimiento de Servicios Institucionales a favor de los señores:

No.	NOMBRES Y APELLIDOS	CARGO	MAQUINARIA O VEHICULO
1	GREFA RIVADENEYRA CARLOS NICOLAS	OPERADOR DE EXCAVADORA	EXCAVADORA HYUNDAI No.18
2	CERDA ALVARADO NEPTALI ENOC	AYUDANTE DE EQUIPO Y/O MAQUINARIA PESADA	
3	CHIMBO GREFA CESAR BOLIVAR	OPERADOR DE MOTONIVELADORA	MOTONIVELADORA CASE. No. 10
4	CERDA VARGAS ROBERTO ANIBAL	AYUDANTE DE EQUIPO Y/O MAQUINARIA PESADA	
5	PIZANGO SALAZAR OCTAVIO PATRICIO	OPERADOR DE RODILLO	RODILLO CAT. No. 05
6	QUINONEZ VIVERO DIETHER FRANCISCO	OPERADOR DE RETROEXCAVADORA	RETROEXCAVADORA HYUNDAI No. 05
7	AGUINDA CALAPUCHA FABIO BOLIVAR	MECANICO AUTOMOTRIZ	
8	ALMEIDA CISNEROS ALEXIS FERNANDO	CHOFER DE VEHICULO PESADO	VOLQUETA HINO 12M3 No. 52 NEI-1204
9	VILLACIS NACEVILLA EDISON VICENTE	CHOFER DE VEHICULO PESADO	VOLQUETA HINO 12M3 No. 55 NEI-1207
10	RON MOSCOSO JARLEY OSWALDO	CHOFER DE VEHICULOS PESADOS	VOLQUETA NISSAN 8M3 No.43 NEI-1055
11	LUGO MAFLA JUAN GERARDO	CHOFER DE VEHICULO LIVIANO	CAMIONETA CHEVROLET No. 65 NEI-1066
12	BUSTOS GUERRON JULIO ARMANDO	SUPERVISOR DE CONSTRUCCIONES CIVILES	

Con la finalidad de que se movilicen a la parroquia Ahuano, cantón Tena, a realizar trabajos de mantenimiento de vías (Mejoramiento de subrasante, excavación y encausamiento de cunetas) en varias comunidades de la parroquia:

- Waysa Cocha - Nuevo Mundo - Barrio Rodríguez.
- Atender emergencia vial

Inicio de trabajos: 23 de septiembre del 2022 por una jornada de 22 días continuos, de conformidad al artículo 5 del Reglamento Interno que Regula el pago de Viáticos, aprobado en Resolución Administrativa 103-2021-GADPN.

Viáticos.



Ing. Marco Vinicio Lozano Loza
DIRECTOR DE OBRAS PÚBLICAS



Ing. Darío Tintín fiscalizará los trabajos.

INFORME TÉCNICO

Nro. 003-2022-GADPN-DOP-UGV

ASUNTO: TRABAJOS DE MANTENIMIENTO VIAL EN LA PARROQUIA AHUANO, CANTÓN TENA, PROVINCIA NAPO

FECHA DE INSPECCIÓN: 01 de septiembre de 2022

FECHA DE INFORME: 05 de septiembre de 2022

LUGAR DE INSPECCIÓN: Parroquia Ahuano

TECNICO RESPONSABLE: Jonathan Rhon.

1. ANTECEDENTES

En atención al documento externo con ingreso Nro. 2996-E, suscrito por el Ingeniero Edison Mamallacta, presidente del GAD Parroquial de Ahuano, mediante el cual solicita el mantenimiento de las vías de la parroquia Ahuano, previa inspección emita informe técnico, a fin de atender de acuerdo a la disponibilidad.

2. OBJETIVO

Realizar la inspección técnica de campo para el mantenimiento de las vías rurales de la parroquia Ahuano, cantón Tena, provincia Napo, con el fin de verificar la situación actual del proyecto, su procedencia y legalidad del mismo

3. MARCO LEGAL VIGENTE

CONSTITUCIÓN POLÍTICA DE LA REPÚBLICA DEL ECUADOR, REGISTRO OFICIAL Nro. 449, 20 DE OCTUBRE 2008

Art. 14.- Se reconoce el derecho de la población a vivir en un ambiente sano y ecológicamente equilibrado, que garantice la sostenibilidad y el buen vivir, Sumak Kawsay.

CÓDIGO ORGÁNICO DE ORGANIZACIÓN TERRITORIAL, AUTONOMÍA Y DESCENTRALIZACIÓN Registro Oficial No. 303, 19 de octubre 2010.

Art. 41.- Funciones.- Son funciones del gobierno autónomo descentralizado provincial las siguientes:

Literal a.- Promover el desarrollo sustentable de su circunscripción territorial provincial, para garantizar la realización del buen vivir a través de la implementación de políticas públicas provinciales en el marco de sus competencias constitucionales y legales;

Literal e.- Ejecutar las competencias exclusivas y concurrentes reconocidas por la Constitución y la ley y. en dicho marco prestar los servicios públicos, construir la obra pública provincial, fomentar las actividades provinciales productivas, así como las de vialidad, gestión ambiental, riego, desarrollo agropecuario y otras que le sean expresamente delegadas o descentralizadas, con criterios de calidad, eficacia y eficiencia, observando los principios de universalidad, accesibilidad, regularidad, continuidad, solidaridad, interculturalidad, subsidiariedad, participación y equidad;

Art. 42.- Competencias exclusivas del gobierno autónomo descentralizado provincial.- Los gobiernos autónomos descentralizados provinciales tendrán las siguientes competencias exclusivas, sin perjuicio de otras que se determinen:

Literal b.- Planificar, construir y mantener el sistema vial de ámbito provincial, que no incluya las zonas urbanas.

4. DESCRIPCIÓN DEL ÁREA DEL PROYECTO

4.1. Ubicación geográfica

El proyecto se encuentra ubicado en las comunidades de Selva Alegre, Dorado Huambuno, Patasyaku, Nuevo Mundo, Waysa Cocha de la parroquia rural de Ahuano, cantón Tena, provincia de Napo, (**Ver mapa-gráfico 1**). Con una cuota promedio de 362 msnm y en las siguientes **coordenadas geográficas DATUM WGS84 ZONA 18 S**. Inicio X: 223281; Y: 9888320; Final X: 223066; Y: 9895993.

**MANTENIMIENTO DE LA VIA SELVA ALEGRE-PATASYAKU-NUEVO MUNDO-
 WAYSACOA DE LA PARROQUIA AHUANO, CANTÓN TENA, PROVINCIA NAPO**



Grafico 1.- Mapa de ubicación del proyecto

4.2.- Descripción del medio biofísico y componente social.

El diagnóstico del componente biofísico constituye la base para los planes de desarrollo y ordenamiento territorial, ya que corresponde al recurso natural sobre el cual se desarrollan las diversas actividades de la población. Las principales variables son: relieve, geología, suelos, uso y cobertura del suelo, clima, recursos naturales no renovables, ecosistemas naturales y frágiles, agua, aire, áreas protegidas, amenazas o peligros.

La población del cantón Tena al año 2010 fue de 60.880 habitantes (INEC, 2010), con una densidad poblacional de 0.15 hab/ha, siendo en porcentaje mayoritariamente rural con el 61.82% (37.573 hab) y urbana con el 38.28% (23.307 hab). Con respecto a la población nacional en 2010 el cantón Tena representó el 0.42% del total nacional. Actualmente según la proyección cantonal al 2019 (SENPLADES) se registra para el

cantón una población total de 77.502 habitantes es decir se registra un incremento poblacional porcentual del 2,68% para estos últimos 9 años.

5. DESARROLLO DE LA INSPECCIÓN DE CAMPO

El día lunes 19 de septiembre de 2022, se procedió a realizar la inspección técnica de campo a la parroquia Ahuano, cantón Tena, provincia de Napo con el fin de verificar la situación actual del proyecto.

Áreas de Inspección.

Durante la inspección de campo, se realizó el recorrido desde el sector Balsachikta donde inicia la vía lastrada, se continuó con el recorrido por las comunidades de Campanacocha, Selva Alegre, Dorado Huambuno, Patasyaku, Nuevo Mundo Hasta llegar a la comunidad de Waysacocha, donde se pudo constatar el mal estado de las vías (**Fotografía 1**), lo que ha dificultado el tránsito vehicular de cooperativas de buses y taxis quienes hacen ruta por estas comunidades brindando servicios a los moradores.

Además durante la inspección se realizó la medición de la ruta desde la ciudad del Tena hasta la parroquia Ahuano se detalla a Continuación:

- Ruta Tena-Palmeras-Ahuano-Selva Alegre 60.5km (**Ver mapa**)
- Ruta alternativa Tena-Punta de Ahuano - Selva Alegre 47.37 Km (**Ver mapa**)



Fotografía 1.- Vía en mal estado.

6. CONCLUSIÓN

Una vez verificado la procedencia y legalidad del presente requerimiento realizado mediante documento Nro. 2996-E, suscrito por el Ing. Fabricio Mamallacta, Presidente del GADP de Ahuano, y de acuerdo al Art. 42.- Literal b.- Planificar, construir y mantener el sistema vial de ámbito provincial, que no incluya las zonas urbanas del Código Orgánico de Organización Territorial, Autonomía y Descentralización "COOTAD", la presente solicitud es procedente, el Gobierno provincial de Napo a través de la Dirección de Obras Públicas, atenderá el pedido del proyecto mantenimiento de vías desde la comunidad Selva Alegre, Dorado Huambuno, Patasyaku, Nuevo Mundo, Waysacocha de la parroquia Ahuano, cantón Tena, provincia de Napo, con el fin de mejorar el tránsito vehicular.

Una vez analizada las dos rutas de ingreso hacia la parroquia Ahuano: la ruta Tena-Punta de Ahuano - Selva Alegre posee una longitud de 47.37 km, Se puede determinar que para el Transporte del Personal, movilizar vehículos pesados y/o maquinarias desde los Talleres se dificulta por lo que la gabarra en ciertas ocasiones no se encuentra Operativa por motivos de Mantenimiento o por el nivel del río Napo no apto para el correcto funcionamiento de la embarcación, por ende se propone considerar la ruta: Tena-Palmeras-Ahuano-Selva Alegre que posee una longitud de 60.5km, y de acuerdo a la Resolución Administrativa 103-2021-GADPN cumple con la distancia, mediante el cual se expide el Reglamento Interno que Regula el Pago de Viáticos y Movilización dentro de la provincia de Napo, artículo 3.- Del Viático, párrafo 4.

7. RECOMENDACIÓN

Con la finalidad de optimizar tiempos y garantizar los trabajos en territorio se recomienda considerar que los supervisores operadores conductores pernocten en la Parroquia mediante Jornadas de 22 días continuos para el proyecto mantenimiento de vías desde la comunidad Selva Alegre, Dorado Huambuno, Patasyaku, Nuevo Mundo, Waysacocha de la parroquia Ahuano, cantón Tena, provincia de Napo, según Resolución Administrativa 103-2021-GADPN.

8. FIRMA

Elaborado por:



Jonathan Rhon
ANALISTA 3
GADP-NAPO

CÁLCULO DE DISTANCIAS

Punto de origen: Planta Central del GADP Napo (Tena)

Vías actualizadas hasta diciembre 2020

Nº	Provincia	Cantón	Parroquia	Comunidad	Comunidad	Long (Km)
1	NAPO	TENA	TENA	Tena	Tena	1.04
2	NAPO	TENA	TENA	Las Peñas	Las Peñas	2.20
3	NAPO	TENA	TENA	Canoayacu	Canoayacu	2.32
4	NAPO	TENA	TENA	Aguapungo	Aguapungo	2.81
5	NAPO	TENA	MUYUNA	Chambira	Chambira	2.97
6	NAPO	TENA	MUYUNA	Kuyayacu	Kuyayacu	3.23
7	NAPO	TENA	MUYUNA	San Pedro de Tena	San Pedro de Tena	3.76
8	NAPO	TENA	TENA	Centro Tomas Grefa	Centro Tomas Grefa	3.76
9	NAPO	TENA	MUYUNA	San Vicente de Chacumbi	San Vicente de Chacumbi	4.30
10	NAPO	TENA	MUYUNA	San Jose de Chacumbi	San Jose de Chacumbi	4.54
11	NAPO	TENA	TENA	Bajo Ongota	Bajo Ongota	4.60
12	NAPO	TENA	MUYUNA	Centro Auca	Centro Auca	4.70
13	NAPO	TENA	MUYUNA	Muyuna	Muyuna	4.73
14	NAPO	TENA	TENA	Huamaurco	Huamaurco	4.89
15	NAPO	TENA	MUYUNA	Barrio Lupi	Barrio Lupi	4.91
16	NAPO	TENA	TENA	Nuevo Ongota	Nuevo Ongota	5.17
17	NAPO	TENA	MUYUNA	Huagrayacu	Huagrayacu	5.18
18	NAPO	TENA	TENA	Alto Ongota	Alto Ongota	5.39
19	NAPO	TENA	PUERTO NAPO	Barrio Santa Rosa	Barrio Santa Rosa	5.89
20	NAPO	TENA	MUYUNA	Tazayacu	Tazayacu	6.15
21	NAPO	ARCHIDONA	SAN PABLO DE USHPAYACU	San Bernardo	San Bernardo	7.09
22	NAPO	TENA	MUYUNA	Tiwintza	Tiwintza	7.26
23	NAPO	TENA	MUYUNA	Atacapi	Atacapi	7.60
24	NAPO	TENA	PUERTO NAPO	Puerto Napo	Puerto Napo	7.84
25	NAPO	TENA	MUYUNA	El Calvario	El Calvario	8.34
26	NAPO	TENA	PUERTO NAPO	Barrio San Juan	Barrio San Juan	8.77
27	NAPO	TENA	PUERTO NAPO	Shiwa Urcu	Shiwa Urcu	8.80
28	NAPO	TENA	PUERTO NAPO	San Gabriel	San Gabriel	8.81
29	NAPO	TENA	PUERTO NAPO	Barrio Secay	Barrio Secay	8.89
30	NAPO	TENA	PUERTO NAPO	Ingles	Ingles	8.92
31	NAPO	ARCHIDONA	ARCHIDONA	Sabata	Sabata	8.94
32	NAPO	ARCHIDONA	SAN PABLO DE USHPAYACU	San Martin	San Martin	9.00
33	NAPO	TENA	MUYUNA	San Salvador	San Salvador	9.20
34	NAPO	ARCHIDONA	ARCHIDONA	San Rafael	San Rafael	9.26
35	NAPO	TENA	TENA	Agua Marina	Agua Marina	9.41
36	NAPO	ARCHIDONA	ARCHIDONA	Archidona	Archidona	9.42
37	NAPO	TENA	TENA	Lumukaspi	Lumukaspi	9.58
38	NAPO	TENA	TENA	Ayapata	Ayapata	9.58
39	NAPO	TENA	PUERTO NAPO	Los Ceibos	Los Ceibos	9.63
40	NAPO	ARCHIDONA	ARCHIDONA	S. F. Pakchayacu	S. F. Pakchayacu	9.67
41	NAPO	ARCHIDONA	ARCHIDONA	San Diego	San Diego	9.90
42	NAPO	TENA	MUYUNA	Barrio Chontayacu	Barrio Chontayacu	10.00
43	NAPO	TENA	MUYUNA	San Francisco de Guayaquil	San Francisco de Guayaquil	10.02
44	NAPO	ARCHIDONA	ARCHIDONA	Churuyaku	Churuyaku	10.11
45	NAPO	TENA	PUERTO NAPO	Barrio La Florida	Barrio La Florida	10.12
46	NAPO	TENA	PUERTO NAPO	Balzayacu	Balzayacu	10.17
47	NAPO	ARCHIDONA	SAN PABLO DE USHPAYACU	San Pablo	San Pablo	10.30
48	NAPO	ARCHIDONA	ARCHIDONA	Santa Elena	Santa Elena	10.34
49	NAPO	TENA	TENA	Inchillaqui	Inchillaqui	10.43
50	NAPO	ARCHIDONA	ARCHIDONA	Lushian	Lushian	10.48
51	NAPO	TENA	MUYUNA	Alto Tena	Alto Tena	10.54
52	NAPO	ARCHIDONA	ARCHIDONA	Chaupishungo	Chaupishungo	10.60
53	NAPO	ARCHIDONA	SAN PABLO DE USHPAYACU	Kurimuyo	Kurimuyo	10.71
54	NAPO	ARCHIDONA	SAN PABLO DE USHPAYACU	San Pablo de Ushpayacu	San Pablo de Ushpayacu	10.72
55	NAPO	TENA	PUERTO NAPO	San Miguel	San Miguel	10.85
56	NAPO	TENA	MUYUNA	Condor Mirador	Condor Mirador	10.97
57	NAPO	TENA	PUERTO NAPO	Yutzupino	Yutzupino	11.11
58	NAPO	ARCHIDONA	SAN PABLO DE USHPAYACU	San Pedro Casayacu	San Pedro Casayacu	11.40
59	NAPO	ARCHIDONA	ARCHIDONA	Nuevo Amanecer	Nuevo Amanecer	11.46
60	NAPO	ARCHIDONA	ARCHIDONA	San Antonio Chacarumi	San Antonio Chacarumi	11.65

61	NAPO	ARCHIDONA	ARCHIDONA	Pivichikta	Pivichikta	11.65
62	NAPO	ARCHIDONA	ARCHIDONA	San Vicente	San Vicente	11.69
63	NAPO	TENA	PUERTO NAPO	Wayusa Loma	Wayusa Loma	11.81
64	NAPO	ARCHIDONA	SAN PABLO DE USHPAYACU	San Matias	San Matias	11.82
65	NAPO	TENA	PUERTO NAPO	Costa Azul	Costa Azul	11.90
66	NAPO	ARCHIDONA	SAN PABLO DE USHPAYACU	Centro Mamallacta	Centro Mamallacta	12.20
67	NAPO	ARCHIDONA	SAN PABLO DE USHPAYACU	San José	San José	12.20
68	NAPO	ARCHIDONA	SAN PABLO DE USHPAYACU	San Clemente	San Clemente	12.22
69	NAPO	TENA	PUERTO NAPO	Pantanal	Pantanal	12.33
70	NAPO	ARCHIDONA	ARCHIDONA	Yawary	Yawary	12.33
71	NAPO	ARCHIDONA	ARCHIDONA	Libertad	Libertad	12.35
72	NAPO	ARCHIDONA	SAN PABLO DE USHPAYACU	Lushian Mariposa	Lushian Mariposa	12.36
73	NAPO	TENA	PUERTO NAPO	San Ramon de Kuyaloma	San Ramon de Kuyaloma	12.39
74	NAPO	ARCHIDONA	ARCHIDONA	Santa María	Santa María	12.47
75	NAPO	TENA	MUYUNA	Shitig	Shitig	12.53
76	NAPO	ARCHIDONA	ARCHIDONA	Rukullakta	Rukullakta	12.55
77	NAPO	ARCHIDONA	ARCHIDONA	San Juan	San Juan	12.68
78	NAPO	ARCHIDONA	SAN PABLO DE USHPAYACU	Waysa Yaku	Waysa Yaku	12.84
79	NAPO	ARCHIDONA	ARCHIDONA	La Y	La Y	12.90
80	NAPO	ARCHIDONA	ARCHIDONA	San Carlos	San Carlos	13.05
81	NAPO	ARCHIDONA	SAN PABLO DE USHPAYACU	Nuevo Mundo	Nuevo Mundo	13.06
82	NAPO	ARCHIDONA	ARCHIDONA	Shiniquipe	Shiniquipe	13.06
83	NAPO	ARCHIDONA	SAN PABLO DE USHPAYACU	San Luis	San Luis	13.10
84	NAPO	TENA	PUERTO NAPO	Atahualpa	Atahualpa	13.15
85	NAPO	ARCHIDONA	SAN PABLO DE USHPAYACU	Nueva Estrella	Nueva Estrella	13.18
86	NAPO	TENA	PUERTO NAPO	Quilluyacu	Quilluyacu	13.37
87	NAPO	ARCHIDONA	ARCHIDONA	Santa Rosa	Santa Rosa	13.40
88	NAPO	ARCHIDONA	ARCHIDONA	Calmitoyaku	Calmitoyaku	13.50
89	NAPO	ARCHIDONA	ARCHIDONA	Rumipamba	Rumipamba	13.74
90	NAPO	TENA	PANO	Alto Pano	Alto Pano	13.94
91	NAPO	ARCHIDONA	ARCHIDONA	Carvena	Carvena	14.08
92	NAPO	ARCHIDONA	ARCHIDONA	Batancocha	Batancocha	14.15
93	NAPO	ARCHIDONA	SAN PABLO DE USHPAYACU	Ita Kivilina	Ita Kivilina	14.27
94	NAPO	TENA	PUERTO MISAHUALLI	San Pablo de Nuevo Oriente	San Pablo de Nuevo Oriente	14.54
95	NAPO	ARCHIDONA	SAN PABLO DE USHPAYACU	Santo Domingo	Santo Domingo	14.54
96	NAPO	ARCHIDONA	SAN PABLO DE USHPAYACU	Awayacu	Awayacu	14.57
97	NAPO	ARCHIDONA	ARCHIDONA	Wanbuka	Wanbuka	14.77
98	NAPO	ARCHIDONA	ARCHIDONA	San Bartolo	San Bartolo	14.89
99	NAPO	ARCHIDONA	ARCHIDONA	Alto Shicama	Alto Shicama	15.00
100	NAPO	TENA	PUERTO NAPO	Anzu la victoria	Anzu la victoria	15.29
101	NAPO	ARCHIDONA	ARCHIDONA	Yanayacu	Yanayacu	15.42
102	NAPO	TENA	PUERTO MISAHUALLI	Sindy	Sindy	15.51
103	NAPO	TENA	PUERTO NAPO	Pioculin	Pioculin	15.56
104	NAPO	ARCHIDONA	ARCHIDONA	Santa Rita	Santa Rita	15.57
105	NAPO	AROSEMENA TOLA	AROSEMENA TOLA	Apuya	Apuya	15.71
106	NAPO	ARCHIDONA	ARCHIDONA	San Marcos	San Marcos	15.94
107	NAPO	ARCHIDONA	ARCHIDONA	El Reten	El Reten	15.98
108	NAPO	TENA	PANO	Pumayacu	Pumayacu	16.04
109	NAPO	TENA	PUERTO MISAHUALLI	San Carlos	San Carlos	16.11
110	NAPO	ARCHIDONA	SAN PABLO DE USHPAYACU	Tambayacu	Tambayacu	16.32
111	NAPO	ARCHIDONA	ARCHIDONA	Kinti Urku	Kinti Urku	16.40
112	NAPO	TENA	PUERTO NAPO	Alto Quilluyacu	Alto Quilluyacu	16.56
113	NAPO	ARCHIDONA	ARCHIDONA	Manduro	Manduro	16.76
114	NAPO	AROSEMENA TOLA	AROSEMENA TOLA	Santa Monica	Santa Monica	17.18
115	NAPO	TENA	PUERTO NAPO	Humbuni	Humbuni	17.18
116	NAPO	ARCHIDONA	SAN PABLO DE USHPAYACU	Porotoyacu	Porotoyacu	17.43
117	NAPO	ARCHIDONA	COTUNDO	Los Andes	Los Andes	17.73
118	NAPO	ARCHIDONA	COTUNDO	Cacabel	Cacabel	17.81
119	NAPO	TENA	PANO	Tasaurcu	Tasaurcu	17.85
120	NAPO	ARCHIDONA	COTUNDO	Cotundo	Cotundo	17.95
121	NAPO	TENA	PANO	Pano	Pano	18.31
122	NAPO	ARCHIDONA	COTUNDO	Barrio Peñas	Barrio Peñas	18.36
123	NAPO	ARCHIDONA	COTUNDO	Boaloma	Boaloma	18.36
124	NAPO	TENA	PUERTO NAPO	Barrio San Pedro	Barrio San Pedro	18.43
125	NAPO	TENA	PUERTO MISAHUALLI	Tiyuyacu	Tiyuyacu	18.96
126	NAPO	ARCHIDONA	COTUNDO	San Pedro Chimbiyacu	San Pedro Chimbiyacu	19.13
127	NAPO	TENA	PUERTO MISAHUALLI	Mushuk Allpa	Mushuk Allpa	19.17

128	NAPO	ARCHIDONA	SAN PABLO DE USHPAYACU	Alto Poroto	Alto Poroto	19.21
129	NAPO	TENA	TALAG	Shiwa Yaku	Shiwa Yaku	19.24
130	NAPO	ARCHIDONA	COTUNDO	Centro Shiguango	Centro Shiguango	19.37
131	NAPO	ARCHIDONA	COTUNDO	Buenos Aires	Buenos Aires	19.47
132	NAPO	TENA	PUERTO MISAHUALLI	Machacuy Yacu	Machacuy Yacu	19.53
133	NAPO	TENA	PUERTO MISAHUALLI	Yanaurcu	Yanaurcu	19.54
134	NAPO	AROSEMENA TOLA	AROSEMENA TOLA	Santa Rosa	Santa Rosa	19.61
135	NAPO	TENA	PANO	Lagarto cocha	Lagarto cocha	19.65
136	NAPO	ARCHIDONA	COTUNDO	San Francisco	San Francisco	19.84
137	NAPO	TENA	PUERTO MISAHUALLI	Venecia Derecha	Venecia Derecha	19.95
138	NAPO	TENA	TALAG	Nueva Jerusalem	Nueva Jerusalem	20.01
139	NAPO	ARCHIDONA	COTUNDO	Mondayacu	Mondayacu	20.06
140	NAPO	ARCHIDONA	COTUNDO	Palta Cocha	Palta Cocha	20.19
141	NAPO	ARCHIDONA	SAN PABLO DE USHPAYACU	Lushianta	Lushianta	20.21
142	NAPO	ARCHIDONA	COTUNDO	20 de Mayo	20 de Mayo	20.24
143	NAPO	TENA	PANO	Las Palmas	Las Palmas	20.26
144	NAPO	TENA	PUERTO NAPO	San Francisco	San Francisco	20.36
145	NAPO	TENA	PUERTO MISAHUALLI	Ponceloma	Ponceloma	20.37
146	NAPO	TENA	TALAG	Dos Piedras	Dos Piedras	20.38
147	NAPO	ARCHIDONA	COTUNDO	9 de Junio	9 de Junio	20.40
148	NAPO	ARCHIDONA	SAN PABLO DE USHPAYACU	Nocuno	Nocuno	20.46
149	NAPO	TENA	TENA	Barrio Bandio Alfonso	Barrio Bandio Alfonso	20.52
150	NAPO	AROSEMENA TOLA	AROSEMENA TOLA	Nueva Esperanza	Nueva Esperanza	20.59
151	NAPO	TENA	PANO	Sapo Rumi	Sapo Rumi	20.65
152	NAPO	TENA	PUERTO MISAHUALLI	Union Venecia	Union Venecia	20.76
153	NAPO	AROSEMENA TOLA	AROSEMENA TOLA	El Progreso	El Progreso	20.80
154	NAPO	ARCHIDONA	SAN PABLO DE USHPAYACU	Casa Blanca	Casa Blanca	20.94
155	NAPO	TENA	TALAG	Ilayacu	Ilayacu	21.04
156	NAPO	AROSEMENA TOLA	AROSEMENA TOLA	Centro Kichwa	Centro Kichwa	21.17
157	NAPO	TENA	TENA	Guinea Chimbana	Guinea Chimbana	21.37
158	NAPO	ARCHIDONA	COTUNDO	Comunidad Pavayaku	Comunidad Pavayaku	21.48
159	NAPO	ARCHIDONA	COTUNDO	Istandi	Istandi	21.48
160	NAPO	ARCHIDONA	COTUNDO	Wamak Urku	Wamak Urku	21.49
161	NAPO	ARCHIDONA	COTUNDO	5 de Octubre	5 de Octubre	21.51
162	NAPO	ARCHIDONA	SAN PABLO DE USHPAYACU	San Vicente - El Para	San Vicente - El Para	21.69
163	NAPO	ARCHIDONA	COTUNDO	Huasquila	Huasquila	21.70
164	NAPO	TENA	PUERTO MISAHUALLI	Santo Urku	Santo Urku	21.76
165	NAPO	TENA	TALAG	Limonchicta	Limonchicta	22.10
166	NAPO	ARCHIDONA	SAN PABLO DE USHPAYACU	Villano	Villano	22.39
167	NAPO	ARCHIDONA	COTUNDO	Rumiñahui	Rumiñahui	22.45
168	NAPO	TENA	PANO	Uchuculin	Uchuculin	22.69
169	NAPO	ARCHIDONA	SAN PABLO DE USHPAYACU	Salazar Aitaka	Salazar Aitaka	22.85
170	NAPO	ARCHIDONA	COTUNDO	Chinda Chikta	Chinda Chikta	22.90
171	NAPO	TENA	TENA	San Salvador de Guinea Chim	San Salvador de Guinea Chim	22.90
172	ARCHIDONA	ARCHIDONA	SAN PABLO DE USHPAYACU	Alto - Para	Alto - Para	22.96
173	NAPO	ARCHIDONA	COTUNDO	Manku	Manku	23.13
174	NAPO	AROSEMENA TOLA	AROSEMENA TOLA	Morete	Morete	23.24
175	NAPO	ARCHIDONA	COTUNDO	Shikitoloma	Shikitoloma	23.47
176	NAPO	AROSEMENA TOLA	AROSEMENA TOLA	Miravalle	Miravalle	24.13
177	NAPO	TENA	PUERTO NAPO	Shalcana	Shalcana	24.17
178	NAPO	ARCHIDONA	COTUNDO	Nueva Esperanza	Nueva Esperanza	24.39
179	NAPO	TENA	TALAG	Puma Rumi	Puma Rumi	24.39
180	NAPO	AROSEMENA TOLA	AROSEMENA TOLA	Colaurcu	Colaurcu	24.46
181	NAPO	ARCHIDONA	SAN PABLO DE USHPAYACU	Ardillaurcu	Ardillaurcu	24.67
182	NAPO	TENA	PUERTO MISAHUALLI	Pununo	Pununo	24.75
183	NAPO	TENA	PUERTO MISAHUALLI	Monte Alegre	Monte Alegre	24.96
184	NAPO	TENA	TALAG	Zapallo	Zapallo	25.03
185	NAPO	TENA	PUERTO MISAHUALLI	San Andrés	San Andrés	25.39
186	NAPO	TENA	PUERTO MISAHUALLI	San Victor	San Victor	25.42
187	NAPO	TENA	TALAG	5 de enero	5 de enero	25.45
188	NAPO	ARCHIDONA	COTUNDO	Pushuayaku	Pushuayaku	25.45
189	NAPO	ARCHIDONA	SAN PABLO DE USHPAYACU	Pitayaku	Pitayaku	25.99
190	NAPO	AROSEMENA TOLA	AROSEMENA TOLA	La Baneña	La Baneña	26.20
191	NAPO	TENA	PUERTO MISAHUALLI	San Vicente de Apayacu	San Vicente de Apayacu	26.58
192	NAPO	TENA	TALAG	Talag	Talag	26.59
193	NAPO	TENA	PUERTO MISAHUALLI	San Pedro de Auca Parti	San Pedro de Auca Parti	26.65
194	NAPO	TENA	PUERTO MISAHUALLI	Ally Awarina	Ally Awarina	26.88

195	NAPO	TENA	PUERTO MISAHUALLI	Shiripuno	Shiripuno	26.90
196	NAPO	TENA	PUERTO MISAHUALLI	Puerto Misahualli	Puerto Misahualli	26.95
197	NAPO	ARCHIDONA	COTUNDO	Santa Teresa	Santa Teresa	27.03
198	NAPO	TENA	TALAG	Alto Jatun Yacu	Alto Jatun Yacu	27.07
199	NAPO	AROSEMENA TOLA	AROSEMENA TOLA	Arosemena Tola	Arosemena Tola	27.32
200	NAPO	TENA	PUERTO MISAHUALLI	Villaflor	Villaflor	27.38
201	NAPO	TENA	PUERTO MISAHUALLI	Buenavista	Buenavista	27.52
202	NAPO	TENA	PUERTO MISAHUALLI	Miraflores	Miraflores	27.52
203	NAPO	TENA	PUERTO NAPO	Palma Amazonica	Palma Amazonica	27.70
204	NAPO	TENA	TALAG	Barrio San Bartolo	Barrio San Bartolo	27.87
205	NAPO	TENA	PUERTO MISAHUALLI	Chichico rumi	Chichico rumi	27.89
206	NAPO	ARCHIDONA	COTUNDO	Osayaku	Osayaku	28.10
207	NAPO	TENA	TALAG	Shandia	Shandia	28.10
208	NAPO	TENA	PUERTO NAPO	Nuevo Capirona	Nuevo Capirona	28.34
209	NAPO	TENA	PUERTO NAPO	Punta de Capirona	Punta de Capirona	28.49
210	NAPO	TENA	TALAG	Bajo Serena	Bajo Serena	28.72
211	NAPO	TENA	TALAG	Alto Shandia	Alto Shandia	28.91
212	NAPO	TENA	TALAG	Centro Talag	Centro Talag	28.93
213	NAPO	TENA	PUERTO MISAHUALLI	Centro Pununo	Centro Pununo	29.02
214	NAPO	TENA	PUERTO NAPO	Capirona	Capirona	29.03
215	NAPO	TENA	TALAG	Serena	Serena	29.17
216	NAPO	ARCHIDONA	COTUNDO	Sardinas km.18	Sardinas km.18	29.43
217	NAPO	TENA	TALAG	Sinchi Pura de Serena	Sinchi Pura de Serena	29.47
218	NAPO	TENA	PUERTO NAPO	20 de Enero	20 de Enero	29.50
219	NAPO	AROSEMENA TOLA	AROSEMENA TOLA	Ishpingo	Ishpingo	29.57
220	NAPO	TENA	PUERTO NAPO	Alto Shalcana	Alto Shalcana	29.87
221	NAPO	TENA	PUERTO MISAHUALLI	Alto Pununo	Alto Pununo	29.96
222	NAPO	AROSEMENA TOLA	AROSEMENA TOLA	Puni Luz de America	Puni Luz de America	30.18
223	NAPO	TENA	PUERTO MISAHUALLI	Puca urcu	Puca urcu	30.22
224	NAPO	TENA	PUERTO MISAHUALLI	Tuyano	Tuyano	30.48
225	NAPO	AROSEMENA TOLA	AROSEMENA TOLA	El Capricho	El Capricho	30.74
226	NAPO	TENA	TALAG	Bajo Talag	Bajo Talag	30.79
227	NAPO	TENA	TALAG	Santa Rosa	Santa Rosa	30.87
228	NAPO	TENA	TALAG	Los Guilgueritos	Los Guilgueritos	31.02
229	NAPO	TENA	AHUANO	Ñucanchi Causay	Ñucanchi Causay	31.18
230	NAPO	TENA	PUERTO MISAHUALLI	San Miguel de Palmeras	San Miguel de Palmeras	31.43
231	NAPO	AROSEMENA TOLA	AROSEMENA TOLA	Chucapi	Chucapi	31.50
232	NAPO	ARCHIDONA	COTUNDO	Sociedad Libre	Sociedad Libre	31.64
233	NAPO	TENA	PUERTO MISAHUALLI	Pucachicta	Pucachicta	32.05
234	NAPO	TENA	PUERTO NAPO	Quisacocha	Quisacocha	32.18
235	NAPO	TENA	TALAG	San Carlos	San Carlos	32.30
236	NAPO	TENA	PUERTO MISAHUALLI	Sardinas Ilayacu	Sardinas Ilayacu	32.68
237	NAPO	AROSEMENA TOLA	AROSEMENA TOLA	San Francisco de Chucapi	San Francisco de Chucapi	33.08
238	NAPO	ARCHIDONA	COTUNDO	Logmapampa	Logmapampa	33.13
239	NAPO	AROSEMENA TOLA	AROSEMENA TOLA	Flor del bosque	Flor del bosque	33.28
240	NAPO	AROSEMENA TOLA	AROSEMENA TOLA	Tzahuata	Tzahuata	33.34
241	NAPO	TENA	TALAG	Cando	Cando	33.44
242	NAPO	TENA	PUERTO MISAHUALLI	Barrio Awatino	Barrio Awatino	33.44
243	NAPO	AROSEMENA TOLA	AROSEMENA TOLA	Cotona	Cotona	33.53
244	NAPO	TENA	PUERTO MISAHUALLI	Punibocana	Punibocana	33.82
245	NAPO	TENA	AHUANO	Zancudo	Zancudo	33.98
246	NAPO	ARCHIDONA	COTUNDO	Shamatu	Shamatu	34.03
247	NAPO	ARCHIDONA	COTUNDO	Narupa Km.24	Narupa Km.24	34.04
248	NAPO	ARCHIDONA	COTUNDO	Sancudo	Sancudo	34.05
249	NAPO	TENA	PUERTO MISAHUALLI	Kachihuañuska	Kachihuañuska	34.31
250	NAPO	TENA	PUERTO MISAHUALLI	Union Boliivareense	Union Boliivareense	34.37
251	NAPO	ARCHIDONA	COTUNDO	Shikayaku	Shikayaku	34.41
252	NAPO	ARCHIDONA	COTUNDO	Chontayaku	Chontayaku	34.53
253	NAPO	TENA	AHUANO	Barrio Galapagos	Barrio Galapagos	34.68
254	NAPO	TENA	PUERTO MISAHUALLI	Alto Pusuno	Alto Pusuno	34.86
255	NAPO	TENA	TALAG	IchiUrco	IchiUrco	34.95
256	NAPO	TENA	AHUANO	Colonia Bolivar	Colonia Bolivar	35.33
257	NAPO	TENA	AHUANO	El Cristal	El Cristal	35.50
258	NAPO	AROSEMENA TOLA	AROSEMENA TOLA	Bajo Ila	Bajo Ila	35.73
259	NAPO	TENA	TALAG	Sumak Waysa Yacu	Sumak Waysa Yacu	35.83
260	NAPO	ARCHIDONA	COTUNDO	Uvillasyacu	Uvillasyacu	35.92
261	NAPO	TENA	PUERTO MISAHUALLI	Tres Hermanos	Tres Hermanos	36.64

262	NAPO	TENA	AHUANO	Pacaychicta	Pacaychicta	36.82
263	NAPO	TENA	AHUANO	La Punta de Ahuano	La Punta de Ahuano	37.36
264	NAPO	ARCHIDONA	COTUNDO	Merced-Jondachi	Merced-Jondachi	38.11
265	NAPO	TENA	AHUANO	San Pedro de Arajuno	San Pedro de Arajuno	38.89
266	NAPO	TENA	PUERTO MISAHUALLI	Ishquiñambi	Ishquiñambi	39.38
267	NAPO	TENA	PUERTO MISAHUALLI	Verdecocha	Verdecocha	39.38
268	NAPO	TENA	AHUANO	Bajo Pusuno	Bajo Pusuno	40.38
269	NAPO	TENA	AHUANO	San Alberto	San Alberto	41.04
270	NAPO	TENA	AHUANO	Colonia Santa Fe	Colonia Santa Fe	41.29
271	NAPO	TENA	AHUANO	Campococha	Campococha	41.60
272	NAPO	TENA	AHUANO	San Agustin	San Agustin	42.25
273	NAPO	TENA	AHUANO	Rio Blanco	Rio Blanco	42.95
274	NAPO	ARCHIDONA	COTUNDO	Santa E. Guacamayos	Santa E. Guacamayos	43.39
275	NAPO	ARCHIDONA	COTUNDO	Pungarayaku	Pungarayaku	43.41
276	NAPO	TENA	AHUANO	Tamia urcu	Tamia urcu	44.09
277	NAPO	TENA	AHUANO	Alto Huambuno	Alto Huambuno	45.00
278	NAPO	ARCHIDONA	COTUNDO	Cocodrilos	Cocodrilos	46.59
279	NAPO	TENA	AHUANO	San Pedro de Huambuno	San Pedro de Huambuno	48.75
280	NAPO	ARCHIDONA	COTUNDO	Maria Antonieta	Maria Antonieta	49.32
281	NAPO	TENA	AHUANO	Kashayacu	Kashayacu	51.31
282	NAPO	TENA	AHUANO	San Silverio	San Silverio	51.33
283	NAPO	TENA	AHUANO	Colonia El Carmen	Colonia El Carmen	54.10
284	NAPO	ARCHIDONA	COTUNDO	Pachacutik	Pachacutik	54.27
285	NAPO	TENA	AHUANO	Ahuano	Ahuano	54.47
286	NAPO	TENA	AHUANO	Barrio San Venancio	Barrio San Venancio	54.64
287	NAPO	TENA	AHUANO	Dorado Huambuno	Dorado Huambuno	55.28
288	NAPO	TENA	AHUANO	Barrio San Ramon	Barrio San Ramon	55.49
289	NAPO	TENA	AHUANO	San Jose de Huambuno	San Jose de Huambuno	55.97
290	NAPO	TENA	AHUANO	Balsachicta	Balsachicta	56.14
291	NAPO	TENA	AHUANO	Nuevo Paraiso	Nuevo Paraiso	57.04
292	NAPO	ARCHIDONA	COTUNDO	Machangara	Machangara	57.45
293	NAPO	TENA	AHUANO	Selva Alegre (Barrio Domingo	Selva Alegre (Barrio Domingo	58.80
294	NAPO	TENA	AHUANO	Barrio Wapayacu	Barrio Wapayacu	59.08
295	NAPO	TENA	AHUANO	Patasyacu	Patasyacu	59.47
296	NAPO	TENA	AHUANO	Campanacocha	Campanacocha	59.58
297	NAPO	TENA	AHUANO	Balsayacu del Río Bueno	Balsayacu del Río Bueno	59.88
298	NAPO	QUIJOS	COSANGA	Luscahuayco	Luscahuayco	60.27
299	NAPO	TENA	AHUANO	San Isidro	San Isidro	60.34
300	NAPO	TENA	AHUANO	Barrio rio Rodriguez	Barrio rio Rodriguez	61.07
301	NAPO	TENA	AHUANO	Nuevo Mundo de Rio Bueno	Nuevo Mundo de Rio Bueno	61.28
302	NAPO	TENA	AHUANO	Alto Sumino	Alto Sumino	61.50
303	NAPO	TENA	AHUANO	Waysa Cocha	Waysa Cocha	63.23
304	NAPO	TENA	CHONTAPUNTA	Las Canelas de Rio Bueno	Las Canelas de Rio Bueno	63.64
305	NAPO	TENA	AHUANO	Ñachi Yaku De Rio Bueno	Ñachi Yaku De Rio Bueno	63.64
306	NAPO	TENA	AHUANO	San Jorge	San Jorge	63.64
307	NAPO	TENA	CHONTAPUNTA	Las Maravillas	Las Maravillas	63.67
308	NAPO	ARCHIDONA	HATUN SUMAKU	Pakchayaku	Pakchayaku	64.09
309	NAPO	ARCHIDONA	HATUN SUMAKU	Sumaco Atias	Sumaco Atias	64.38
310	NAPO	ARCHIDONA	HATUN SUMACO	Asoc. Sumaco	Asoc. Sumaco	64.41
311	NAPO	TENA	CHONTAPUNTA	Ñucanchi Llacta	Ñucanchi Llacta	64.69
312	NAPO	ARCHIDONA	HATUN SUMAKU	Challuayacu	Challuayacu	65.10
313	NAPO	TENA	CHONTAPUNTA	San Vicente	San Vicente	65.45
314	NAPO	QUIJOS	COSANGA	Cosanga	Cosanga	66.13
315	NAPO	TENA	AHUANO	Santa Rosa	Santa Rosa	66.74
316	NAPO	TENA	CHONTAPUNTA	Sumak Sacha	Sumak Sacha	67.35
317	NAPO	TENA	CHONTAPUNTA	Barrio Primitivo	Barrio Primitivo	67.67
318	NAPO	TENA	CHONTAPUNTA	Centro Yuralpa	Centro Yuralpa	68.23
319	NAPO	TENA	CHONTAPUNTA	Chontayaku	Chontayaku	68.38
320	NAPO	TENA	AHUANO	Santa Rosa Bajo	Santa Rosa Bajo	68.38
321	NAPO	TENA	CHONTAPUNTA	Ñucanchi Allpa de Kanambu	Ñucanchi Allpa de Kanambu	68.52
322	NAPO	TENA	CHONTAPUNTA	Tres Palmas	Tres Palmas	69.18
323	NAPO	QUIJOS	COSANGA	Logmaplaya	Logmaplaya	69.31
324	NAPO	TENA	CHONTAPUNTA	San Pedro de Sumino	San Pedro de Sumino	69.56
325	NAPO	TENA	CHONTAPUNTA	Sumino Izquierdo	Sumino Izquierdo	70.12
326	NAPO	TENA	CHONTAPUNTA	Loma Alta	Loma Alta	70.35
327	NAPO	ARCHIDONA	HATUN SUMAKU	B. Colombiana	B. Colombiana	70.42
328	NAPO	QUIJOS	COSANGA	Las Palmas	Las Palmas	71.83

329	NAPO	TENA	CHONTAPUNTA	Loma Alta	Loma Alta	72.08
330	NAPO	ARCHIDONA	HATUN SUMAKU	Wamani	Wamani	73.24
331	NAPO	TENA	CHONTAPUNTA	Union Lojana	Union Lojana	73.52
332	NAPO	TENA	CHONTAPUNTA	San Ramon Llacta Cocha	San Ramon Llacta Cocha	73.78
333	NAPO	TENA	CHONTAPUNTA	Alto Palmeras	Alto Palmeras	73.94
334	NAPO	TENA	CHONTAPUNTA	Reina del Cisne	Reina del Cisne	73.99
335	NAPO	ARCHIDONA	COTUNDO	Urituyacu	Urituyacu	74.04
336	NAPO	ARCHIDONA	COTUNDO	Tambamuyu	Tambamuyu	75.23
337	NAPO	TENA	CHONTAPUNTA	Israel	Israel	75.47
338	NAPO	QUIJOS	COSANGA	Aliso	Aliso	75.75
339	NAPO	TENA	CHONTAPUNTA	Gareno	Gareno	75.87
340	NAPO	TENA	CHONTAPUNTA	Santa Elena	Santa Elena	76.33
341	NAPO	TENA	CHONTAPUNTA	Centro Palmeras	Centro Palmeras	76.33
342	NAPO	TENA	CHONTAPUNTA	Puma Urku De Rio Bueno	Puma Urku De Rio Bueno	76.33
343	NAPO	TENA	CHONTAPUNTA	Hatun Urku De Palmeras	Hatun Urku De Palmeras	78.09
344	NAPO	QUIJOS	COSANGA	Santa Lucia Bermejo	Santa Lucia Bermejo	78.68
345	NAPO	TENA	CHONTAPUNTA	La Florida	La Florida	79.02
346	NAPO	TENA	CHONTAPUNTA	Chontapunta	Chontapunta	79.30
347	NAPO	TENA	CHONTAPUNTA	San Cristobal	San Cristobal	79.82
348	NAPO	TENA	CHONTAPUNTA	Koñipare	Koñipare	79.95
349	NAPO	TENA	CHONTAPUNTA	San Luis	San Luis	80.03
350	NAPO	TENA	CHONTAPUNTA	Meñepare	Meñepare	80.24
351	NAPO	TENA	CHONTAPUNTA	Los Rios	Los Rios	80.29
352	NAPO	ARCHIDONA	HATUN SUMAKU	Wawa Sumaco	Wawa Sumaco	80.62
353	NAPO	ARCHIDONA	COTUNDO	Papanku	Papanku	81.16
354	NAPO	QUIJOS	COSANGA	Sierra Azul	Sierra Azul	81.48
355	NAPO	QUIJOS	COSANGA	Caucheras	Caucheras	81.48
356	NAPO	QUIJOS	COSANGA	Asociacion Orquideas	Asociacion Orquideas	81.68
357	NAPO	TENA	CHONTAPUNTA	Puerto Comuna Los Rios	Puerto Comuna Los Rios	81.75
358	NAPO	TENA	CHONTAPUNTA	Kakataro	Kakataro	82.24
359	NAPO	TENA	CHONTAPUNTA	Munditi Urku	Munditi Urku	82.48
360	NAPO	ARCHIDONA	COTUNDO	San Francisco de Papancu	San Francisco de Papancu	82.65
361	NAPO	TENA	CHONTAPUNTA	San Juan De Rarayacu	San Juan De Rarayacu	82.71
362	NAPO	TENA	CHONTAPUNTA	Runashito de Umuyaku	Runashito de Umuyaku	83.92
363	NAPO	TENA	CHONTAPUNTA	Yawar Wauki 12 de Octubre	Yawar Wauki 12 de Octubre	84.11
364	NAPO	TENA	CHONTAPUNTA	Selva Amazonica	Selva Amazonica	84.45
365	NAPO	QUIJOS	BAEZA	Baeza	Baeza	84.97
366	NAPO	ARCHIDONA	HATUN SUMAKU	Pukuno Chico	Pukuno Chico	85.13
367	NAPO	TENA	CHONTAPUNTA	Huachiyacu Chico	Huachiyacu Chico	85.98
368	NAPO	TENA	CHONTAPUNTA	Yuralpa Derecha	Yuralpa Derecha	86.18
369	NAPO	ARCHIDONA	HATUN SUMAKU	Pacto Sumaco	Pacto Sumaco	86.97
370	NAPO	ARCHIDONA	HATUN SUMAKU	10 de Agosto	10 de Agosto	87.05
371	NAPO	QUIJOS	BAEZA	La Y de Baeza	La Y de Baeza	87.27
372	NAPO	QUIJOS	BAEZA	Guagrayacu	Guagrayacu	89.04
373	NAPO	ARCHIDONA	COTUNDO	Musullacta	Musullacta	89.44
374	NAPO	QUIJOS	SAN FRANCISCO DE BORJA	Borja	Borja	90.46
375	NAPO	ARCHIDONA	COTUNDO	Alto Galeras	Alto Galeras	90.71
376	NAPO	TENA	CHONTAPUNTA	Naranjito	Naranjito	91.35
377	NAPO	TENA	CHONTAPUNTA	San Jose de Bolivar	San Jose de Bolivar	91.96
378	NAPO	EL CHACO	LINARES	Sumaco	Sumaco	94.51
379	NAPO	EL CHACO	SARDINAS	B.Brasil de Franco	B.Brasil de Franco	95.29
380	NAPO	TENA	CHONTAPUNTA	San Vicente de Guayusa Yaku	San Vicente de Guayusa Yaku	95.32
381	NAPO	TENA	CHONTAPUNTA	Shiripuno 2 WayusaYaku	Shiripuno 2 WayusaYaku	96.83
382	NAPO	TENA	CHONTAPUNTA	Nuevo Renacer	Nuevo Renacer	97.21
383	NAPO	EL CHACO	SARDINAS	Sardinas	Sardinas	97.78
384	NAPO	ARCHIDONA	COTUNDO	Lupino	Lupino	97.88
385	NAPO	EL CHACO	SARDINAS	Barrio San Andres	Barrio San Andres	99.58
386	NAPO	QUIJOS	CUYUJA	R.San Victor	R.San Victor	100.45
387	NAPO	EL CHACO	SARDINAS	Barrio San Marcos	Barrio San Marcos	100.62
388	NAPO	TENA	CHONTAPUNTA	El Progreso	El Progreso	100.63
389	NAPO	TENA	CHONTAPUNTA	30 De Agosto	30 De Agosto	101.67
390	NAPO	EL CHACO	EL CHACO	Chaco	Chaco	101.73
391	NAPO	EL CHACO	SARDINAS	Sector Yaucana	Sector Yaucana	102.07
392	NAPO	TENA	CHONTAPUNTA	Santa Rosa De Yanayacu	Santa Rosa De Yanayacu	102.93
393	NAPO	EL CHACO	LINARES	Barrio Josefina	Barrio Josefina	103.03
394	NAPO	TENA	CHONTAPUNTA	Gontiwano	Gontiwano	103.86
395	NAPO	TENA	CHONTAPUNTA	Huachiyacu	Huachiyacu	104.18

396	NAPO	TENA	CHONTAPUNTA	Wachimak	Wachimak	104.41
397	NAPO	TENA	CHONTAPUNTA	Jose Tanguila-Sangay	Jose Tanguila-Sangay	104.75
398	NAPO	EL CHACO	LINARES	Linares	Linares	105.64
399	NAPO	QUIJOS	CUYUJA	Cuyuja	Cuyuja	105.74
400	NAPO	EL CHACO	SANTA ROSA	Santa Rosa	Santa Rosa	106.48
401	NAPO	EL CHACO	LINARES	Sector las Playas	Sector las Playas	106.84
402	NAPO	EL CHACO	GONZALO DIAZ DE PINEDA	El Banco	El Banco	108.51
403	NAPO	QUIJOS	CUYUJA	Maspa	Maspa	108.53
404	NAPO	EL CHACO	SANTA ROSA	Santa Rosa alta	Santa Rosa alta	110.69
405	NAPO	EL CHACO	LINARES	Sector Linares Alto	Sector Linares Alto	110.95
406	NAPO	EL CHACO	LINARES	Sector cedrales	Sector cedrales	111.10
407	NAPO	EL CHACO	GONZALO DIAZ DE PINEDA	Gonzalo Diaz de Pineda	Gonzalo Diaz de Pineda	112.86
408	NAPO	EL CHACO	OYACACHI	San Juan	San Juan	113.16
409	NAPO	EL CHACO	GONZALO DIAZ DE PINEDA	Río Blanco	Río Blanco	113.98
410	NAPO	EL CHACO	SANTA ROSA	Las antenas	Las antenas	114.74
411	NAPO	EL CHACO	SANTA ROSA	Tres Cruces	Tres Cruces	115.30
412	NAPO	EL CHACO	GONZALO DIAZ DE PINEDA	Río Negro	Río Negro	115.44
413	NAPO	EL CHACO	GONZALO DIAZ DE PINEDA	Nueva Esperanza	Nueva Esperanza	115.57
414	NAPO	EL CHACO	GONZALO DIAZ DE PINEDA	La Empalizada	La Empalizada	116.79
415	NAPO	EL CHACO	GONZALO DIAZ DE PINEDA	Moradilla	Moradilla	118.24
416	NAPO	EL CHACO	SANTA ROSA	Las Palmas	Las Palmas	122.28
417	NAPO	QUIJOS	PAPALLACTA	Papallacta	Papallacta	122.48
418	NAPO	TENA	CHONTAPUNTA	Playita Verde	Playita Verde	124.63
419	NAPO	QUIJOS	PAPALLACTA	Jamanco	Jamanco	127.23
420	NAPO	QUIJOS	PAPALLACTA	El Tambo	El Tambo	129.26
421	NAPO	TENA	CHONTAPUNTA	Fuerzas Unidas	Fuerzas Unidas	130.47
422	NAPO	TENA	CHONTAPUNTA	San Carlos	San Carlos	130.83
423	NAPO	TENA	CHONTAPUNTA	San Juan de Rio Bueno	San Juan de Rio Bueno	132.12
424	NAPO	EL CHACO	SANTA ROSA	Santa Lucia	Santa Lucia	132.20
425	NAPO	TENA	CHONTAPUNTA	Nuevo Amanacer	Nuevo Amanacer	133.81
426	NAPO	EL CHACO	SANTA ROSA	Cascabel N2	Cascabel N2	134.76
427	NAPO	TENA	CHONTAPUNTA	Agua Santa	Agua Santa	134.92
428	NAPO	EL CHACO	GONZALO DIAZ DE PINEDA	Nueva Colonia	Nueva Colonia	134.93
429	NAPO	EL CHACO	GONZALO DIAZ DE PINEDA	Precooperativa Cordillera Orien	Precooperativa Cordillera Orien	135.06
430	NAPO	EL CHACO	GONZALO DIAZ DE PINEDA	Huataringo	Huataringo	136.08
431	NAPO	TENA	CHONTAPUNTA	San Ascencio	San Ascencio	136.37
432	NAPO	EL CHACO	GONZALO DIAZ DE PINEDA	El Salado (Estación)	El Salado (Estación)	137.04
433	NAPO	TENA	CHONTAPUNTA	Escupulo	Escupulo	137.55
434	NAPO	EL CHACO	GONZALO DIAZ DE PINEDA	El Malo	El Malo	137.64
435	NAPO	TENA	CHONTAPUNTA	Puerto Rico	Puerto Rico	137.72
436	NAPO	TENA	CHONTAPUNTA	Yawar Urku Mondaña	Yawar Urku Mondaña	137.82
437	NAPO	TENA	CHONTAPUNTA	Los Andis	Los Andis	138.46
438	NAPO	EL CHACO	GONZALO DIAZ DE PINEDA	Alto Coca	Alto Coca	139.14
439	NAPO	TENA	CHONTAPUNTA	Guacamayo	Guacamayo	139.34
440	NAPO	TENA	CHONTAPUNTA	Puerto Salazar	Puerto Salazar	140.48
441	NAPO	TENA	CHONTAPUNTA	Colonia Babahoyo	Colonia Babahoyo	141.83
442	NAPO	TENA	CHONTAPUNTA	Sinchicocha	Sinchicocha	144.08
443	NAPO	TENA	CHONTAPUNTA	Yuralpa Izquierdo	Yuralpa Izquierdo	144.39
444	NAPO	TENA	CHONTAPUNTA	Cruzchicta	Cruzchicta	144.45
445	NAPO	TENA	CHONTAPUNTA	San Felipe De Dumbiki	San Felipe De Dumbiki	145.26
446	NAPO	TENA	CHONTAPUNTA	Mango Playa	Mango Playa	145.98
447	NAPO	TENA	CHONTAPUNTA	San Vicente	San Vicente	147.47
448	NAPO	TENA	CHONTAPUNTA	San Alonso de Rojeron Tapuy	San Alonso de Rojeron Tapuy	147.51
449	NAPO	TENA	CHONTAPUNTA	Santa Estefania	Santa Estefania	147.77
450	NAPO	TENA	CHONTAPUNTA	Bellavista Baja	Bellavista Baja	148.24
451	NAPO	EL CHACO	GONZALO DIAZ DE PINEDA	Piedra Fina	Piedra Fina	148.81
452	NAPO	TENA	CHONTAPUNTA	Hatun Urku de Bellavista Alta	Hatun Urku de Bellavista Alta	149.28
453	NAPO	TENA	CHONTAPUNTA	Varadero	Varadero	149.36
454	NAPO	EL CHACO	OYACACHI	Oyacachi	Oyacachi	169.92



BANCO CENTRAL DEL ECUADOR Fecha: 19-12-2022

Hora: 14:22:15

Detalle de OPIS Tramitadas en el SPI-SP Usuario: LOOR INTRIAGO MELANY ALEJANDRA 1210010

Num. Ref. BCE.:18305665

Institución Pública: GAD PROV NAPO - FID							# Cta.: 1210010	
Nom.Ins.Financiera	# Cta Ben.	Monto	# Referencia	# Ced.Ident.	Nom Ben.	T. Cta.	Fec Proc Banco	Estado
BANCO PICHINCHA C.A.	5048956500	12.50	1442	1500646771	RON MOSCOSO JARLEY OSWALDO	2	14-12-2022 17:30:51	ACREDITADA
Total:	12.50	Reg.:1						